

# INFRAESTRUCTURAS Y EQUIPAMIENTOS LOCALES DE LA PROVINCIA DE GUADALAJARA. 2015.



**Resultados y  
estado de la cuestión**

DIPUTACION DE GUADALAJARA



2017

**Ricardo L. BARBAS NIETO**








**INFRAESTRUCTURAS Y EQUIPAMIENTOS LOCALES  
DE LOS MUNICIPIOS DE LA  
PROVINCIA DE GUADALAJARA**

**DATOS 2015**



**RESULTADOS Y ESTADO DE LA CUESTIÓN**

**RICARDO L. BARBAS NIETO**

**©De los textos: Ricardo L. BARBAS NIETO**  
**©De la edición: Diputación Provincial de Guadalajara**  
**Edita: Diputación Provincial de Guadalajara**  
**Primera edición, junio 2017**  
**Depósito legal:**  
**I.S.B.N:**  
**Diseño editorial: Ricardo L. Barbas Nieto**  
**Producción: Ricardo L. Barbas Nieto**

**“Tierra abarca las distancias, grandes y pequeñas, en el peligro y en la seguridad, en terreno abierto y en pasos estrechos, en los que depara la vida y en la muerte”.**

**Sun Tzu**





## ÍNDICE

<b>1.- REÁMBULO.....</b>	<b>9</b>
<b>2.- OBJETO DE LA EIEL .....</b>	<b>10</b>
<b>3.- MARCO NORMATIVO Y USO DE LA EIEL.....</b>	<b>11</b>
<b>4.- CONTENIDOS DE LA EIEL .....</b>	<b>12</b>
<b>5.- METODOLOGÍA DE TRABAJO DE LA EIEL.....</b>	<b>15</b>
<b>6.- FASE 2015.....</b>	<b>16</b>
○ Inicio del proceso	
○ Ficha modelo de recogida de datos	
○ Respuestas	
○ Aceptación oficial de los resultados por el Ministerio	
○ Publicación web de los resultados	
<b>7.-EL DEBATE DE LA DESPOBLACIÓN EN LA PROVINCIA DE GUADALAJARA, A TRAVÉS DEL ANÁLISIS DE DATOS EIEL.....</b>	<b>28</b>
○ Densidad de población	
○ Indicador de despoblación	
○ Turismo/segunda residencia como motor de desarrollo.	
	<b>32</b>
<b>8.- FICHAS MUNICIPALES POR ORDEN ALFABÉTICO. ....</b>	
<b>9.- BIBLIOGRAFÍA BÁSICA. ....</b>	<b>613</b>



## ► 1.- Preámbulo

En este año de 2017 se pueden sumar ya, más de treinta años de la elaboración de la EIEL. Esto marca un elemento de madurez e importancia de un concepto que marcó la vanguardia en gestión e interpretación del dato geográfico, enfocado hacia el uso dentro de las administraciones públicas.

El principio básico era el mejor conocimiento de la realidad, y el objetivo final la racionalidad y mejora en el reparto de los recursos y esfuerzos donde realmente se necesitaran. Algo que se han mantenido en el tiempo, con el cambio sustancial de la incorporación de las Nuevas Tecnologías como instrumentos básicos en la mejora de los procesos de conocimiento del medio.

Desde 1985 se ha trabajado intensamente en una doble dirección. Por un lado incorporando en cada fase nueva información socioeconómico local relevante, para conocer mejor la realidad del territorio, y el incremento de la recogida de la información para que sea más verídica año a año. Y por otro lado se ha producido la radical evolución en el tratamiento del dato geográfico, mediante el uso de las Nuevas Tecnologías mediante Sistemas de Información Geográfica principalmente. Además las Nuevas Tecnologías nos han proporcionado las herramientas y soportes básicos para su difusión, mejora en soportes, y el alcance a multiusuario.

Tres décadas de un esfuerzo enorme, de un largo camino recorrido y de un horizonte futuro lleno de retos y resultados en pos de la eficiencia de la valoración y la equidad en el uso de los recursos económicos. La EIEL supone la confluencia de Ciencia y Tecnología al servicio de la Administraciones Públicas, uno de los retos más importantes del siglo XXI.

## ► 2.- Objeto de la EIEL

El objeto principal de la Encuesta de Infraestructura y Equipamientos Locales (EIEL) es la de obtener un Censo o Inventario de las infraestructuras y equipamientos básicos que la Corporaciones Locales deben de prestar como servicios al ciudadano. La valoración real de estas Infraestructuras y Equipamientos de competencia local, municipal, privada o de otros organismos, dentro de su ámbito territorial natural repercute directamente en el beneficio de la comunidad que en él reside.

**Se pretende conseguir la necesaria información básica, cualitativa y cuantitativa, que permita conocer la realidad de las infraestructuras y los equipamientos municipales,** servicios que cualquier Entidad titular, gestora o competencial de los mismos, debe de conocer de forma precisa y sistematizada.

No se trata de inventariar sólo los equipamientos e infraestructuras de titularidad municipal, puesto que otras entidades territoriales (Provincia, Isla y otras de carácter local, así como las Comunidades Autónomas), e incluso Instituciones públicas y privadas de otro tipo, pueden suplir la acción municipal satisfaciendo las necesidades sociales, que no se pueden considerar, por tanto, desatendidas. La variedad de formas de prestación de los servicios públicos y la dotación de los equipamientos correspondientes, así como las intervenciones concurrentes de distintas Administraciones, obligan a una consideración completa de las Infraestructuras y Equipamientos que atienden colectivamente a la misma necesidad.

**El objetivo es el conocimiento de la situación real de estos elementos, que permiten abordar la planificación y la toma de decisiones, así como la asignación de recursos, de forma objetiva y racional.**

### ► 3.- Marco normativo y uso de la EIEL

El Real Decreto 835/2003, de 27 de junio, por el que se regula la cooperación económica del Estado a las inversiones de la Entidades locales (ver BOE 166 de 12 de julio de 2003), en sus artículos 4 y 5 establece que la EIEL, elaborada según metodología común por las Diputaciones Provinciales, con la colaboración técnica del Ministerio de Administraciones Públicas, **constituye el instrumento objetivo básico de análisis y valoración de las necesidades de dotaciones locales a efectos de la Cooperación Económica Local del Estado.** Su finalidad es conocer la situación de las infraestructuras y equipamientos de competencia municipal, formando un inventario de ámbito nacional, de carácter censal, con información precisa y sistematizada de los municipios con población inferior a 50.000 habitantes.

Corresponde al Ministerio de Administraciones Públicas, en el marco de la Cooperación Económica Local, el seguimiento de la actualización y mantenimiento de la Encuesta de Infraestructura y Equipamientos Locales por las Entidades elaboradoras de la misma, así como la colaboración económica en las citadas tareas y el fomento de su ampliación a otras Entidades Locales.

Para la **determinación de la distribución territorial de las subvenciones del Estado** a la Cooperación Económica Local **se tendrán en cuenta tanto las necesidades de infraestructura y equipamiento, evaluadas a través de la información contenida en la Encuesta de Infraestructura y Equipamientos Locales,** como la capacidad financiera de las haciendas correspondientes y otros factores que indiquen el nivel socioeconómico territorial y la ejecución de planes precedentes.

Por su parte, el Ministerio de Hacienda y Administraciones Públicas, en su *Orden HAP/2075/2014, de 6 de noviembre, por la que se establecen los criterios de cálculo del coste efectivo de los servicios prestados por las entidades locales* (ver BOE 270 de 7 de noviembre de 2014), asigna a la EIEL la posibilidad de constituirse como fuente de información para determinar las unidades de referencia para el cálculo de tales costes.

## ► 4.- Contenidos de la EIEL

Los contenidos de la EIEL han evolucionado acondicionándose a la realidad del territorio, y a la mejora de la estructuración de la información, codificando la realidad en conceptos claros, de los diferentes elementos que la conforman.

Desde su nacimiento posee una doble naturaleza, debido a la propia información recogida.

La parte analógica, donde en bases de datos estructuradas. En un principio fueron 15 tablas básicas, que se han convertido en las 85 de la actualidad.

La parte cartográfica. Representación gráfica de la realidad. En las primeras fases se realizó una buena cartografía sobre papel, siendo este el único soporte del momento. En la actualidad la incorporación de las Nuevas Tecnologías y mediante la filosofía de los Sistemas de Información Geográficas, se han creado verdaderas capas de información digital, que unen el dato de las bases de datos analógicas a una realidad física cartográfica tangible y localizada.

Aparte citar la difusión de los trabajos mediante plataformas web, en las que la información tiene un alcance multiusuario global.

La información que contiene la EIEL se extiende a los capítulos que a continuación se detallan:

1. INFORMACIÓN DEMOGRÁFICA
2. VIVIENDAS Y ALTITUD DE LOS NUCLEOS DE POBLACION. PLAZAS HOTELERAS
3. PLANEAMIENTO URBANISTICO
4. CARRETERAS
5. ACCESO POR CARRETERA A NUCLEOS DE DIFICIL ACCESIBILIDAD
6. INFRAESTRUCTURAS VIARIAS
7. ABASTECIMIENTO DE AGUA
  - 7.1. Captaciones
  - 7.2. Conducciones
  - 7.3. Depósitos
  - 7.4. Tratamiento de potabilización
  - 7.5. Red de distribución
  - 7.6. Abastecimiento autónomo

## 8. SANEAMIENTO Y DEPURACION

- 8.1. Red de alcantarillado
- 8.2. Colectores
- 8.3. Emisarios
- 8.4. Depuración
- 8.5. Saneamiento autónomo

## 9. RECOGIDA Y ELIMINACION DE RESIDUOS URBANO

## 10. ALUMBRADO PUBLICO

## 11. SERVICIO DE COMUNICACIONES Y SUMINISTRO DE ENERGIAS

## 12. INSTALACIONES DEPORTIVAS DE USO PUBLICO

## 13. CENTROS CULTURALES Y DE ESPARCIMIENTO

## 14. PARQUES, JARDINES Y AREAS NATURALES

## 15. LONJAS, MERCADOS Y RECINTOS FERIALES

## 16. MATADEROS

## 17. CEMENTERIOS Y TANATORIOS

## 18. CENTROS SANITARIOS

## 19. CENTROS ASISTENCIALES

## 20. CENTROS DE ENSEÑANZA

## 21. CENTROS DE EXITINCION DE INCENDIOS Y PROTECCION CIVIL

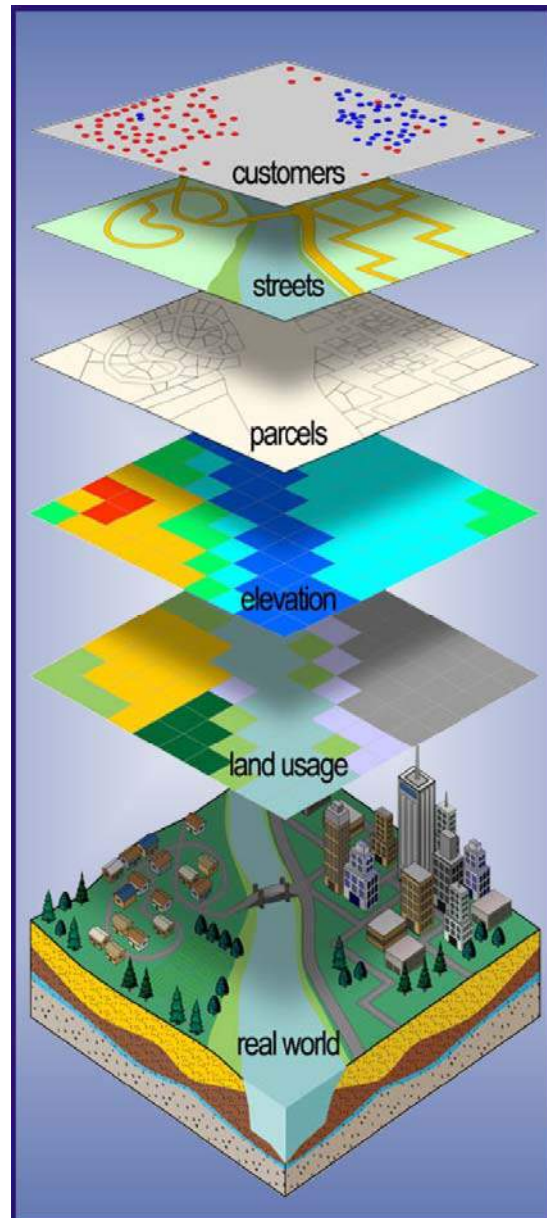
## 22. CASAS CONSISTORIALES Y OTROS EQUIPAMIENTOS DE USO MUNICIPAL

## 23. EDIFICIOS DE TITULARIDAD PÚBLICA SIN USO

Además de las capas de información anteriores. En la actualidad se han incorporado todos los elementos en la realidad física cartográfica. Gracias las Nuevas Tecnologías ha sido posible unir la información socioeconómica local, al punto real donde se ubica. Es el dato geográfico o información georreferenciada, que nos permite dar un paso adelante en las posibilidades de tratar, analizar y mejorar los mecanismos para la toma de decisiones. Todo lo anterior se configura como un Sistema de Información Territorial. La EIEL se ha adecuado a estas nuevas necesidades, y en la actualidad incorpora una serie de capas

georreferenciadas en las cuales se refleja la información y codificación de los elementos recogidos en la Encuesta, para su manifestación en la realidad. En total son las 35 capas que a continuación se citan:


ALUMBRADO  
CAPTACIONES  
CASA CONSISTORIAL  
CEMENTERIO  
CENTRO CULTURAL  
CENTRO ASISTENCIAL  
CENTRO DE ENSEÑANZA  
CENTRO SANITARIO  
DEPÓSITO  
DEPURADORA  
EDIFICIOS DE TITULARIDAD PÚBLICA SIN USOS  
PUNTO DE VERTIDO  
INFRAESTRUCTURA VIARIA  
INSTALACIONES DEPORTIVAS  
LONJAS, MERCADOS Y FERIAS  
MATADERO  
NÚCLEOS ABANDONADOS  
NÚCLEOS  
ALIVIADERO  
PARQUES Y JARDINES  
ÁREAS NATURALES  
SUELO RURAL PRESERVADO  
SUELO RURAL  
SUELO URBANO  
PROTECCIÓN CIVIL Y BOMBEROS  
RAMAL DE SANEAMIENTO  
RED DE DISTRIBUCIÓN  
TANATORIO  
POTABILIZACIÓN  
CARRETERAS  
TRAMO DE COLECTOR  
TRAMO DE CONDUCCIÓN  
TRAMO DE EMISARIO  
VERTEDERO





## ► 5.- Metodología de trabajo de la EIEL

La metodología de trabajo de la EIEL, consiste en la recogida de información **geográfica IG** (dato analógico ubicado en el espacio) a través de todos los canales disponibles, analizar su relevancia, codificarlo e introducirlo en una BDGR (**Base de Datos Georeferenciada**). El resultado es el **Dato Geográfico**, la unidad básica de información espacial. La **Geomática** será el instrumento y las técnicas encargadas del análisis y tratamiento del mismo.



## ► 6.- Fase 2015.

### Inicio del proceso.

El proceso de recogida de información para la fase 2015 comenzó en abril de 2016, con la carta del presidente de la Diputación de Guadalajara, solicitando a los municipios de la provincia el rellenar una ficha modelo que nos ayudara a saber cuál es la situación de nuestros pueblos. A la misma se adjuntaba una ficha modelo sintética en papel con el fin de que fuera rellenada con los datos de los pudiera disponer cada una de los ayuntamientos (ver hojas adjuntas).

Esto ha supuesto un gran trabajo y esfuerzo por parte de los ayuntamientos, debido a los escasos recursos disponibles, por lo que se da las gracias a todos aquellos que han colaborado, y a los que han mostrado interés por la misma.

La Diputación en correspondencia a ese esfuerzo, no solo ha recogido la información remitida, sino que ha realizado un proceso de acercamiento de toda la información que posee hacia los municipios sin excepción, de forma que quede manifiesta la intención y apuesta del proyecto de mejora del conocimiento de las infraestructuras y equipamientos, que puedan servir de forma eficiente en la mejora de la toma de decisiones. Al mismo tiempo permitir que sean los propios ayuntamientos los que puedan disponer de esa información para la mejora en la gestión municipal.


Por ello es importante su difusión y alcance. Las Nuevas Tecnologías nos han permitido un gran avance en este campo, y en la actualidad es posible la publicación de los resultados mediante metodología tradicional (papel), o mediante vía web, como veremos en Publicación de Resultados.

## Carta del presidente



DIPUTACIÓN DE GUADALAJARA

Presidencia



Guadalajara, 18 de abril de 2016

Estimado/a Alcalde/sa

Desde la Diputación Provincial venimos trabajando con el único objetivo de mejorar la vida en nuestros pueblos, desarrollando programas e inversiones destinadas fundamentalmente al acondicionamiento y mantenimiento de infraestructuras que permitan a los ayuntamientos la prestación de aquellos servicios necesarios para mejorar el bienestar y la calidad de vida de sus vecinos.

Además de las inversiones que anualmente se llevan a cabo a través de los distintos planes, esta Diputación pretende realizar un plan de inversiones destinadas a la puesta en marcha y modernización de las infraestructuras y equipamientos que dan servicio a los municipios de la provincia.

Con el fin de tener un mejor conocimiento de la situación real de cada municipio, hemos elaborado un informe-encuesta cuyos datos, unidos a los que integran la Encuesta de Infraestructuras y Equipamientos, facilitarán conocer de manera más precisa, el estado de esos servicios y al mismo tiempo permitirán contar con un inventario que sirva de apoyo a esta Diputación para la programación y priorización de inversiones futuras.

Para ese propósito, te adjuntamos una ficha de fácil cumplimentación en la que te pedimos la mayor precisión posible para conocer el estado real de las infraestructuras y equipamientos de tu municipio. Una vez cumplimentada deberás remitirla, **en el plazo de un mes**, al Servicio de Infraestructuras de esta Diputación Provincial.

Para conseguir la máxima fiabilidad de la encuesta, en caso de no disponer de información de alguna casilla, se ruega que esos datos no sean cumplimentados y se consulten al Servicio de Infraestructuras.

Para cualquier duda o aclaración puedes ponerte en contacto con el Servicio de Infraestructuras, en los teléfonos 949 88 75 00 (Ext. 121) / 949 88 75 98 ó mediante el correo electrónico [rbarbas@dguadalajara.es](mailto:rbarbas@dguadalajara.es)

Agradeciendo tu colaboración, recibe un cordial saludo






EL PRESIDENTE,  
  
D. José Manuel Latre Rebled

## Ficha modelo



EIEL GUADALAJARA. FASE 2015

NOMBRE MUNICIPIO \_\_\_\_\_

<b>1.- MUNICIPIO</b> COD. INE <input type="text"/> <input type="text"/>		<b>2.- RED DE CARRETERA</b>		
 Población Residente INE <input type="text"/> Población estacional máx. <input type="text"/> Viviendas <input type="text"/> Plaza hoteleras: <input type="text"/> Altitud media <input type="text"/>	Longitud tramo (km.) Estatal: <input type="text"/> CCAA: <input type="text"/> Provincial: <input type="text"/> Otras: <input type="text"/>		Estado carreteras (km.) Bueno <input type="text"/> Regular <input type="text"/> A mejorar <input type="text"/> En ejecución <input type="text"/>	
	Superficie (km2.) <input type="text"/> Densidad (hab/km2) <input type="text"/>	Limpieza urbana. Plantilla <input type="text"/> Planeamiento Urbanístico <input type="text"/>	Núcleos Urbanos <input type="text"/> Núcl. abandonados <input type="text"/>	
	<b>3.- INFRAESTRUCTURA VIARIA</b>		<b>4.- ALUMBRADO</b>	
	Tipo de viario (m. lineales) Calles <input type="text"/> Travesías <input type="text"/> Otros Varios <input type="text"/>		 Luminarias <input type="text"/> Ahorro energético <input type="text"/>	
	Estado viario (m) Bueno <input type="text"/> Regular <input type="text"/> A mejorar <input type="text"/> No pavimentado <input type="text"/>		Viviendas sin alumbrado: <input type="text"/> Longitud sin alumbrado (m.): <input type="text"/>	
Total infraestructura viaria. M. lineales <input type="text"/> Total infraestructura viaria. Superficie <input type="text"/> Viviendas sin acceso pavimentado <input type="text"/>				
<b>5.- ABASTECIMIENTO DE AGUA</b>				
<b>Datos Generales</b> Año de instalación <input type="text"/> Número de captaciones <input type="text"/> Tramo conducción (m.) <input type="text"/> Numero de depósitos <input type="text"/> Cap. depósitos (m3.) <input type="text"/> Nº de potabilizadoras <input type="text"/>		<b>Red de Distribución</b> Longitud red (m.) <input type="text"/> Pérdidas de red (%) <input type="text"/> Consumo invierno (m3/hab.) <input type="text"/> Consumo verano (m3/hab.) <input type="text"/>		
				
		Viviendas conectadas <input type="text"/> Viviendas no conectadas <input type="text"/> Fuente publica conectada <input type="text"/> Fuente publica no conec. <input type="text"/>		
<b>6.- SANEAMIENTO Y DEPURACIÓN</b>				
<b>Datos Generales</b> Año de instalación <input type="text"/> Tramos de colector (m) <input type="text"/> Tramos de emisario (m) <input type="text"/> Puntos de Vertido <input type="text"/> Depuradoras <input type="text"/>		<b>Ramal de Saneamiento</b> Longitud red <input type="text"/> Viviendas conectadas <input type="text"/> Viviendas no conectadas <input type="text"/>		
Caudal desaguado (m3/año) <input type="text"/> Caudal tratado (m3/año) <input type="text"/>		<b>Depuración</b> Capacidad (m3/año) <input type="text"/> Destino final lodos % Agricultura con compostaje <input type="text"/> Agricultura sin compostaje <input type="text"/> Vertederos <input type="text"/>		
				
		Incinerar <input type="text"/> Otros <input type="text"/>		



EIEL GUADALAJARA. FASE 2015

NOMBRE MUNICIPIO \_\_\_\_\_

### 7.- TELECOMUNICACIONES

#### 7.1.- TELEFONÍA FIJA Y MÓVIL

Telefonía fija    Telefonía móvil

Estado

Tipo tecnología telefonía móvil

4G-LTE    3G-UMTS    GPRS    GSM

#### 7.2.- RECEPCION DE RADIO Y TV

Recepción de Radio

Estado



Recepción de TV

Estado

#### 7.3.- INTERNET

Recepción de internet

Estado

Tipo tecnología internet

RDSI    ADSL    CABLE    WIFI    SAT

### 8.- EQUIPAMIENTOS

#### INSTALACIONES DEPORTIVAS

	Nº	Superfic. m2	Estado. B R M
Fronton	<input type="text"/>	<input type="text"/>	<input type="text"/>
Pistas depor.	<input type="text"/>	<input type="text"/>	<input type="text"/>
Piscina	<input type="text"/>	<input type="text"/>	<input type="text"/>
Terrenos juego	<input type="text"/>	<input type="text"/>	<input type="text"/>
Otros	<input type="text"/>	<input type="text"/>	<input type="text"/>



#### CENTROS SANITARIOS

	Nº	Superfic. m2	Estado B R M
Consult. Local	<input type="text"/>	<input type="text"/>	<input type="text"/>
Centro Salud	<input type="text"/>	<input type="text"/>	<input type="text"/>
Hospital	<input type="text"/>	<input type="text"/>	<input type="text"/>
Otros	<input type="text"/>	<input type="text"/>	<input type="text"/>

#### CENTROS ASISTENCIALES

	Nº	Superfic. m2	Estado B R M
Guarderías	<input type="text"/>	<input type="text"/>	<input type="text"/>
Asistenc. Social	<input type="text"/>	<input type="text"/>	<input type="text"/>
Residencias	<input type="text"/>	<input type="text"/>	<input type="text"/>
Otros	<input type="text"/>	<input type="text"/>	<input type="text"/>

#### FERIAS Y MERCADOS

Nº	Superfic. m2	Estado B R M
<input type="text"/>	<input type="text"/>	<input type="text"/>

#### PROTECCION CIVIL-BOMBEROS

Nº	Superfic. m2	Estado B R M
<input type="text"/>	<input type="text"/>	<input type="text"/>

#### CEMENTERIO

Nº	Superfic. m2	Estado B R M
<input type="text"/>	<input type="text"/>	<input type="text"/>

#### TANATORIO

Nº	Superfic. m2	Estado B R M
<input type="text"/>	<input type="text"/>	<input type="text"/>

#### EDIFICIOS MUNICIPALES

Nº	Superfic. m2	Estado B R M
<input type="text"/>	<input type="text"/>	<input type="text"/>

#### EDIFICIOS MUNICIPALES SIN USO

Nº	Superfic. m2	Estado B R M
<input type="text"/>	<input type="text"/>	<input type="text"/>

### 9.- RECOGIDA DE BASURAS

Entidad que realiza el servicio

NO SELECTIVA    Tm/año    Contenedores

SELECTIVA


	Tm/año	Contened.		Tm/año	Contened.
Papel	<input type="text"/>	<input type="text"/>	Pilas	<input type="text"/>	<input type="text"/>
Vidrio	<input type="text"/>	<input type="text"/>	Orgánica	<input type="text"/>	<input type="text"/>
Plástico	<input type="text"/>	<input type="text"/>	Otros	<input type="text"/>	<input type="text"/>

### 10.- ELIMINACIÓN Y TRATAMIENTO DE RESIDUOS

VERTEDEROS    SI/NO

Tipo	Capacidad m3
<input type="text"/>	<input type="text"/>

- VIN Incontrolado
- VCS Controlado sin aprov.\*
- VCC Controlado aprov. bioga
- PLV Punto Limpio
- PCE Planta clasificación
- ISA Incineradora sin aprov.\*
- ICA Incineradora con aprov.\*



- PTC Planta de compostaje
- PTI Planta tratamiento integ
- EST Estación de trasferencia
- OTR Otros tipos

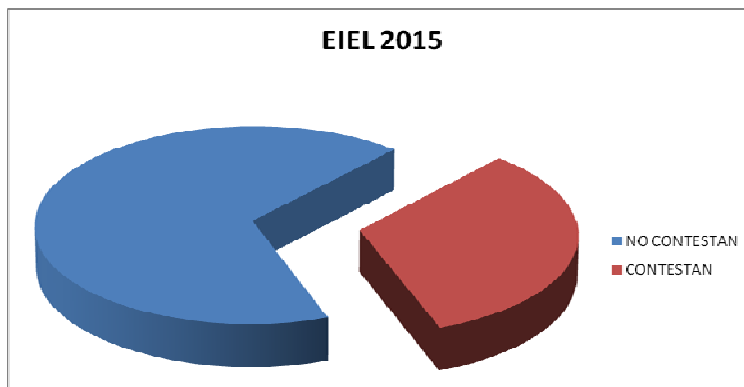
## Respuestas

En un periodo de varios meses, llegaron la respuestas, que fueron recogidas y registradas en Diputación.

nombre	cod_ine	provincia	municipio	RESPUESTA 2016
Adobes	19003	19	003	10/05/2016
Alarilla	19005	19	005	21/04/2016
Albalate de Zorita	19006	19	006	24/05/2016
Albendiego	19008	19	008	24/05/2016
Alcolea de las Peñas	19010	19	010	05/05/2016
Algar de Mesa	19016	19	016	05/05/2016
Alocén	19023	19	023	05/05/2016
Alovera	19024	19	024	01/06/2016
Angón	19031	19	031	07/06/2016
Campisábalos	19031	19	061	06/07/2016
Anguita	19032	19	032	15/06/2016
Aranzueque	19036	19	036	05/05/2016
Atienza	19044	19	044	01/06/2016
Baños de Tajo	19048	19	048	02/06/2016
Berninches	19051	19	051	28/04/2016
Casa de Uceda	19070	19	070	27/04/2016
Castejón de Henares	19075	19	075	10/05/2016
Castilforte	19078	19	078	25/04/2016
Cendejas de la Torre	19081	19	081	11/05/2016
Cincovillas	19087	19	087	24/05/2016
Ciruelas	19088	19	088	12/05/2016
Ciruelos del Pinar	19089	19	089	09/05/2016
Cubillo de Uceda (El)	19102	19	102	24/05/2016
Checa	19103	19	103	02/06/2016
Chequilla	19104	19	104	03/05/2016
Driebes	19107	19	107	13/06/2016
Escamilla	19110	19	110	06/05/2016
Escopete	19112	19	112	02/06/2016
Espinosa de Henares	19113	19	113	23/05/2016
Fuembellida	19118	19	118	03/05/2016
Fuentelahiguera	19120	19	120	07/06/2016
Fuenteleucina	19121	19	121	05/05/2016
Hijos	19136	19	136	24/05/2016
Hombrados	19139	19	139	15/06/2016
Hortezuela de Océn	19145	19	145	07/06/2016
Huérmedes del Cerro	19147	19	147	16/05/2016
Humanes	19151	19	151	09/05/2016
Iniéstola	19153	19	153	09/05/2016
Irueste	19155	19	155	11/05/2016
Jirueque	19157	19	157	01/06/2016
Lupiana	19161	19	161	05/05/2016
Malaguilla	19167	19	167	10/05/2016
Matarrubia	19173	19	173	06/05/2016
Matillas	19174	19	174	22/04/2016

Mazarete	19175	19	175	12/05/2016
Megina	19178	19	178	24/05/2016
Miedes de Atienza	19181	19	181	01/06/2016
Mierla (La)	19182	19	182	03/05/2016
Millana	19184	19	184	10/05/2016
Miñosa (La)	19185	19	185	24/05/2016
Mochales	19188	19	188	05/05/2016
Monasterio	19191	19	191	10/05/2016
Mondéjar	19192	19	192	07/06/2016
Morenilla	19195	19	195	08/06/2016
Negredo	19198	19	198	12/05/2016
Olivar (El)	19200	19	200	07/06/2016
Olmeda de Cobeta	19201	19	201	06/05/2016
Orea	19204	19	204	06/05/2016
Pálmaces de Jadraque	19208	19	208	07/06/2016
Pedregal (El)	19213	19	213	13/06/2016
Pioz	19220	19	220	01/06/2016
Prádena de Atienza	19226	19	226	12/05/2016
Puebla de Beleña	19228	19	228	05/05/2016
Robledillo de Mohernando	19239	19	239	28/04/2016
Romanillos de Atienza	19241	19	241	02/06/2016
Saelices de la Sal	19246	19	246	13/06/2016
Selas	19254	19	254	29/04/2016
Setiles	19255	19	255	25/05/2016
Sigüenza	19257	19	257	30/06/2016
Sigüenza	19257	19	257	13/10/2016
Sotodosos	19261	19	261	13/06/2016
Taravilla	19264	19	264	05/05/2016
Terzaga	19267	19	267	24/05/2016
Toba (La)	19269	19	269	16/05/2016
Tordellego	19271	19	271	02/06/2016
Torremocha del Pinar	19283	19	283	10/05/2016
Torremochuela	19284	19	284	27/04/2016
Tórtola de Henares	19286	19	286	06/05/2016
Traíd	19289	19	289	24/05/2016
Trillo	19291	19	291	24/05/2016
Ujados	19294	19	294	24/05/2016
Utande	19296	19	296	01/06/2016
Valdarachas	19297	19	297	02/05/2016
Valdearenas	19298	19	298	11/05/2016
Valdeaveruelo	19300	19	300	12/05/2016
Valdeconcha	19301	19	301	02/06/2016
Valdegrudas	19302	19	302	05/05/2016
Valdenuño Fernández	19304	19	304	12/05/2016
Valdepeñas de la Sierra	19305	19	305	09/05/2016
Valderrebollo	19306	19	306	01/06/2016
Valdesotos	19307	19	307	15/06/2016
Valhermoso	19309	19	309	02/06/2016
Viana de Jadraque	19314	19	314	24/05/2016
Viñuelas	19325	19	325	10/05/2016
Yunta (La)	19332	19	332	24/05/2016
Zarzuela de Jadraque	19334	19	334	09/05/2016

El índice de respuesta ha sido un 33,45 %, dato positivo y que muestra el alcance e incidencia positiva que tiene la EIEL.



TOTAL	NO CONTESTAN	CONTESTAN	PORCENTAJE
287	196	96	33,45

### Publicación web de los resultados

**VIA PAPEL.** Dentro de este apartado se trabaja y se ha trabajado en la publicación de los resultados para mostrarlos en los formatos cuya salida básica es el papel. El Dato Geográfico ha sido tratado para que la unidad básica de información agrupada, sea el municipio. Se publican los datos en pdf, con la posibilidad de tener la información digitalmente o sobre papel. Este libro corresponde al producto en este formato. En el capítulo final se hace una recopilación de todos y cada uno de los municipios de la provincia que son competencia de la EIEL de la provincia de Guadalajara.

**VIA WEB.** La incorporación de Tecnologías de la Información y Comunicación, permiten el alcance global de la Información que generamos. En la actualidad se dispone de varias páginas web desde donde podemos disponer de la EIEL.

#### **WEB de la diputación de Guadalajara de la EIEL.**

- ✓ Dedicada principalmente a la metodología y proceso de recogida de la información de la EIEL, así como alguna cartografía de carácter temático.

#### **WEB del Ministerio de Presidencia y Administraciones Locales**

- ✓ Página donde se recoge la metodología de la EIEL, y los datos analógicos.
- ✓ Visor web cartográfico interactivo de la información cartográfica de la EIEL.





## Presentación

Lorem ipsum es simplemente el texto de relleno de las imprentas y archivos de texto. Lorem ipsum ha sido el texto de relleno estándar de las industrias desde el año 1500, cuando un impresor (N. del T. persona que se dedica a la imprenta) desconocido usó una galería de textos y los mezcló de tal manera que logró hacer un libro de textos especimen. No sólo sobrevivió 500 años, sino que también ingresó como texto de relleno en documentos electrónicos, quedando esencialmente igual al original. Fue popularizado en los 60s con la creación de las hojas "Letrasp", las cuales contenían pasajes de Lorem ipsum, y más recientemente con software de autoedición, como por ejemplo Aldus PageMaker, el cual incluye versiones de Lorem ipsum.

Lorem ipsum es simplemente el texto de relleno de las imprentas y archivos de texto. Lorem ipsum ha sido el texto de relleno estándar de las industrias desde el año 1500, cuando un impresor (N. del T. persona que se dedica a la imprenta) desconocido usó una galería de textos y los mezcló de tal manera que logró hacer un libro de textos especimen. No sólo sobrevivió 500 años, sino que también ingresó como texto de relleno en documentos electrónicos, quedando esencialmente igual al original. Fue popularizado en los 60s con la creación de las hojas "Letrasp", las cuales contenían pasajes de Lorem ipsum, y más recientemente con software de autoedición, como por ejemplo Aldus PageMaker, el cual incluye versiones de Lorem ipsum.

[Consulta y descarga de datos.  
EIEL-MINHAP](#)

[Base Tecnológica para  
el análisis de la Información  
Geográfica. TIGs.](#)

[Acceso GEO-EIEL](#)

# E. I. E. L.


Información estadística



Mapas temáticos



Otros datos de interés





## Información estadística

Informes de municipio



Informes de núcleo



Tablas E.I.E.L.



## Informes de municipio

Buscar por Municipios o núcleo

Buscar por Municipios

BUSCAR

Consulta y descarga de datos.  
EIEL-MINI-HAP

Base Tecnológica para  
el análisis de la Información  
Geográfica. TIGs.

Acceso GEO-EIEL

# E. I. E. L.

Información estadística

Información estadística

Otros datos de interés



## Visor cartográfico

Mapa provincial



Mapa municipal



Mapa núcleo



## Buscar por tipo de mapa

Seleccione tipo de mapa

BUSCAR

Consulta y descarga de datos.  
EIEL-MINHAP

Base Tecnológica para  
el análisis de la Información  
Geográfica, TIGs.

Acceso GEO-EIEL

# E. I. E. L.

Información estadística



Información estadística



Otros datos de interés





## Mapas Temáticos

### Provinciales

[Mapa relieve Guadalajara](#)  
[Mapa Provincial Municipal Mudo](#)  
[Consortio Provincial Bomberos](#)  
[Mapa Molina-Mapa Turístico](#)

[Mapa de Recursos Hídricos](#)  
[Mapa provincial de carreteras y accesos](#)  
[Mapa Serranías-Mapa Turístico](#)  
[Mapa la Alcarria- Mapa Turístico](#)

### Históricos

[Mapa Provincial Antiguos municipios](#)  
[Mapa provincial Guadalajara, Siglo XIX](#)  
[Mapa Provincial siglo XVII-XVIII](#)

[Mapa provincial mediados siglo XIX](#)  
[Mapa provincial 1766](#)  
[Mapa Castilla siglo XVI](#)

[Consulta y descarga de datos:  
EIEL-MINHAP](#)

[Base Tecnológica para  
el análisis de la Información  
Geográfica, TIGs.](#)

[Acceso GEO-EIEL](#)

# E. I. E. L.

Información estadística

Información estadística

Otros datos de interés

## Aceptación oficial de los resultados por el Ministerio

Código seguro de Verificación : INTERNO-47d4-5393-c16a-470a-bf9c-ef2a-sead-0538 | Puede verificar la integridad de este documento en la siguiente dirección : Aplicación Portafirmas (https://pf.seap.minhap.es)



MINISTERIO  
DE LA PRESIDENCIA  
Y PARA LAS ADMINISTRACIONES TERRITORIALES



O F I C I O

S/REF

NREF: ARRUM7017

FECHA: 25 01 2017

ASUNTO: ACEPTACIÓN E.I.E.L 2015

Sr./Sra. Presidente/a Diputación  
Provincial.  
Pza. de Moreno, 10  
19071- GUADALAJARA

En relación a la Encuesta de Infraestructura y Equipamientos Locales de la fase 2015, que ha sido remitida por esa Diputación Provincial, se comunica que después de haberse corregido los aspectos que se han indicado por el Área de Análisis Socioeconómico Local, se aceptan los trabajos, en cuanto se refiere a datos alfanuméricos, dándose por finalizados los mismos.

No obstante lo anterior, en el caso de que fueran detectados errores posteriormente, en las explotaciones estadísticas que se realicen, se los comunicaremos para que se procediera a su oportuna subsanación.

EL SUBDIRECTOR GENERAL

Guillermo Fraga Díaz

CORREO ELECTRÓNICO  
sgck@seap.minhap.es

JOSE MARAÑÓN, 12  
28071 MADRID  
TEL: 91 273 5743  
FAX: 91 273 5781

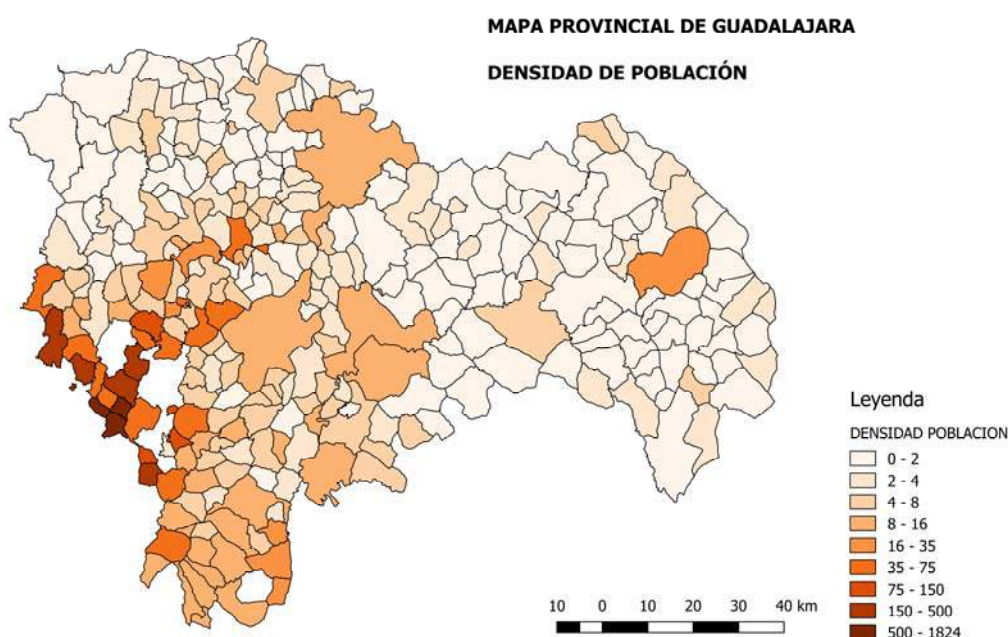
CSV : INTERNO-47d4-5393-c16a-470a-bf9c-ef2a-sead-0538

DIRECCIÓN DE VALIDACIÓN : Aplicación Portafirmas (https://pf.seap.minhap.es)

FIRMANTE(1) : GUILLERMO FRAGA DIAZ | FECHA : 31/01/2017 15:44 | NOTAS : F

► 7.- **Análisis y conclusiones. El debate de la despoblación en la provincia de Guadalajara a través de un breve análisis de los datos EIEL.**

**DENSIDAD DE POBLACIÓN**



Es uno de los indicadores básicos para el estudio del territorio. Nos acerca de una forma a cual es la dinámica población del territorio, su grado de habitabilidad, y nos muestra las debilidades que pueda tener.

Para nuestro caso es muy importante la localización de grandes vacíos poblacionales, que de una forma directa nos da una visión de uno de los graves problemas del territorio, la despoblación.

Las densidades tan bajas nos están indicando un desequilibrio territorial muy marcado.

Por un lado está el mundo rural tradicional, con poblamiento en pequeños núcleos de población que no pueden mantener a sus habitantes.

Los centros comarcales tradicionales, aparecen como núcleos nodales que mantienen cierta dinámica positiva, pero a costa de los territorios circundantes, así vemos Sigüenza, Molina Brihuega, Cifuentes o Jadraque.

Un tercer componente del territorio, se manifiesta en una pequeña proporción del mismo, sobre todo en los límites próximos a la Comunidad de Madrid, y el corredor del Henares que se han prolongado a través de la N-II hasta Trijueque.

Las densidades de población en este sector son muy altas y contrastan de forma exagerada con el denominado "*desierto poblacional*" del primer caso.

Esa gran divergencia debe de ser considerada como un elemento clave a la hora de planificar la gestión integral de este territorio.

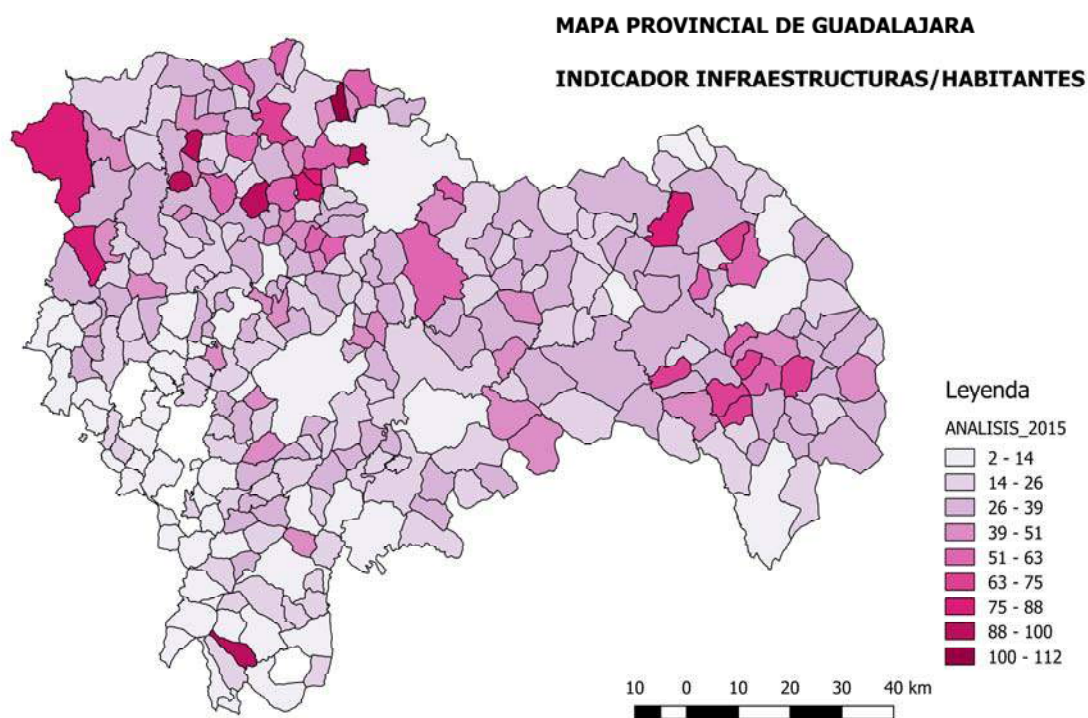
### **INDICADOR DE LOS PROCESOS DE DESPOBLACIÓN MÁS ACUSADOS.**

Una de las formas de afrontar los retos de la gestión del territorio con los datos de EIEL, es la generación de indicadores que nos permitan de una forma cuantitativa, saber qué partes del mismo son las más vulnerables a los diferentes procesos que las afectan.

En este caso nos centramos en el tema de la despoblación, pues como hemos visto, define de una forma muy acentuada a una parte muy importante del territorio, alrededor del 70 %.

Para saber la incidencia de la despoblación se ha realizado una pequeña aproximación cuantitativa a través de dos datos básicos, longitud de las redes de saneamiento, y población del padrón INE.

Denominaremos Id a este índice de despoblación, y los resultados aplicados a la provincia son los siguientes:



En tonos más intensos se recogen los casos en los que las infraestructuras por habitante están más desarrolladas, es decir que ha existido una inversión real de servicios hacia una población que en la actualidad es menor o mucho menor que la existente cuando se dotaron de esas infraestructuras básicas de habitabilidad.

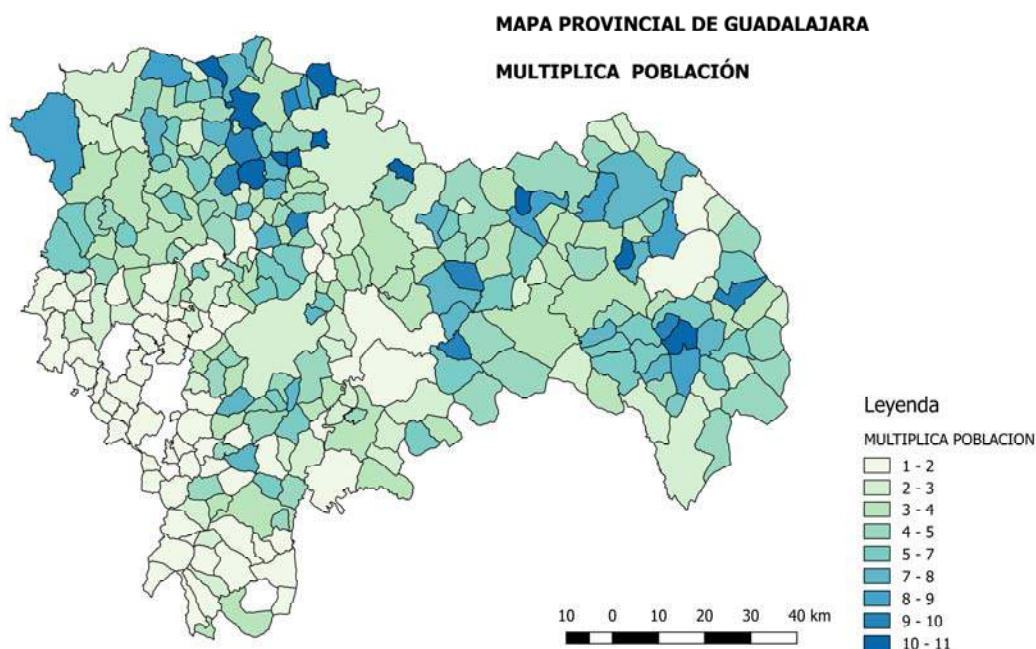
Esto evidencia los casos particulares dentro del territorio más desfavorecido, en los que es más urgente intervenir, o al menos tener constancia de donde están situados y focalizado estas casos más graves.



## TURISMO-SEGUNDA RESIDENCIA COMO MOTOR DE DESARROLLO.

Otro elemento a tener en cuenta a la hora de analizar el territorio, es la incidencia que puede llegar a tener la segunda residencia. La segunda residencia es una variedad de turismo rural, que está muy marcada en nuestro territorio por la cercanía de una gran metrópoli como Madrid y área periférica.

La incidencia y acercamiento a la demanda social actual del urbanita hacia el mundo rural, debe de ser considerada, entre otros, como un elemento positivo a la hora de gestión el territorio.



En este caso se ha calculado la relación entre la población del padrón del INE, con la población estacional máxima, que nos permite ver, por cuanto multiplican los pueblos la población en los momentos de máxima afluencia de personas.

Ello nos permitirá por ejemplo ver o calcular el atractivo de los pueblos, las potencialidades que tienen e incidir en políticas positivas en los mismos para generar una mayor afluencia de personas en este enfoque turístico-estacional.

► **8.- Fichas municipales por orden alfabético.**

MUNICIPIO	página		
Abánades	36	Auñón	108
Ablanque	38	Azuqueca de Henares	110
Adobes	40	Baides	112
Alaminos	42	Baños de Tajo	114
Alarilla	44	Bañuelos	116
Albalate de Zorita	46	Barriopedro	118
Albares	48	Berninches	120
Albendiego	50	Bodera (La)	122
Alcocer	52	Brihuega	124
Alcolea de las Peñas	54	Budia	126
Alcolea del Pinar	56	Bujalaro	128
Alcoroches	58	Bustares	130
Aldeanueva de Guadalajara	60	Cabanillas del Campo	132
Algar de Mesa	62	Campillo de Dueñas	134
Algora	64	Campillo de Ranas	136
Alhóndiga	66	Campisábalos	138
Alique	68	Canredondo	140
Almadrones	70	Cantalojas	142
Almoguera	72	Cañizar	144
Almonacid de Zorita	74	Cardoso de la Sierra (El)	146
Alocén	76	Casa de Uceda	148
Alovera	78	Casar (El)	150
Alustante	80	Casas de San Galindo	152
Angón	82	Caspueñas	154
Anguita	84	Castejón de Henares	156
Anquela del Ducado	86	Castellar de la Muela	158
Anquela del Pedregal	88	Castilforte	160
Aranzueque	90	Castilnuevo	162
Arbancón	92	Cendejas de Enmedio	164
Arbeteta	94	Cendejas de la Torre	166
Argecilla	96	Centenera	168
Armallones	98	Checa	170
Armuña de Tajuña	100	Chequilla	172
Arroyo de las Fraguas	102	Chillarón del Rey	174
Atanzón	104	Chiloeches	176
Atienza	106	Cifuentes	178
		Cincovillas	180
		Ciruelas	182
		Ciruelos del Pinar	184
		Cobeta	186
		Cogollor	188
		Cogolludo	190
		Condemios de Abajo	192

Condemios de Arriba	194	Jadraque	286
Congostrina	196	Jirueque	288
Copernal	198	Ledanca	290
Cordiente	200	Loranca de Tajuña	292
Cubillo de Uceda (El)	202	Lupiana	294
Driebes	204	Luzaga	296
Durón	206	Luzón	298
Embid	208	Majaelrayo	300
Escamilla	210	Málaga del Fresno	302
Escariche	212	Malaguilla	304
Escopete	214	Mandayona	306
Espinosa de Henares	216	Mantiel	308
Esplegares	218	Maranchón	310
Establés	220	Marchamalo	312
Estriégana	222	Masegoso de Tajuña	314
Fontanar	224	Matarrubia	316
Fuembellida	226	Matillas	318
Fuencemillán	228	Mazarete	320
Fuentelahiguera de Albatages	230	Mazuecos	322
Fuenteleucina	232	Medranda	324
Fuenteleuz	234	Megina	326
Fuenteviejo	236	Membrillera	328
Fuentevilla	238	Miedes de Atienza	330
Gajanejos	240	Mierla (La)	332
Galápagos	242	Millana	334
Galve de Sorbe	244	Milmarcos	336
Gascueña de Bornova	246	Miñosa (La)	338
Henche	248	Mirabueno	340
Heras de Ayuso	250	Miralrío	342
Herrería	252	Mochales	344
Hiendelaencina	254	Mohernando	346
Hijes	256	Molina de Aragón	348
Hita	258	Monasterio	350
Hombrados	260	Mondéjar	352
Hontoba	262	Montarrón	354
Horche	264	Moratilla de los Meleros	356
Hortezuela de Océn	266	Morenilla	358
Huerce (La)	268	Mudux	360
Huérmece del Cerro	270	Navas de Jadraque (Las)	362
Huertahernando	272	Negredo	364
Hueva	274	Ocentejo	366
Humanes	276	Olivar (El)	368
Illana	278	Olmeda de Cobeta	370
Iniestola	280	Olmeda de Jadraque (La)	372
Inviernas (Las)	282	Ordial (El)	374
Irueste	284	Orea	376

Pálmaces de Jadraque	378	Setiles	470
Pardos	380	Sienes	472
Paredes de Sigüenza	382	Sigüenza	474
Pareja	384	Solanillos del Extremo	476
Pastrana	386	Somolinos	478
Pedregal (El)	388	Sotillo (El)	480
Peñalén	390	Sotodosos	482
Peñalver	392	Tamajón	484
Peralejos de las Truchas	394	Taragudo	486
Peralveche	396	Taravilla	488
Pinilla de Jadraque	398	Tartanedo	490
Pinilla de Molina	400	Tendilla	492
Pioz	402	Terzaga	494
Piqueras	404	Tierzo	496
Pobo de Dueñas (El)	406	Toba (La)	498
Poveda de la Sierra	408	Tordellego	500
Pozo de Almoduera	410	Tordelrábano	502
Pozo de Guadalajara	412	Tordesilos	504
Prádena de Atienza	414	Torija	506
Prados Redondos	416	Torre del Burgo	508
Puebla de Beleña	418	Torre Cuadrada de Molina	510
Puebla de Valles	420	Torre Cuadrada	512
Quer	422	Torrejón del Rey	514
Rebollosa de Jadraque	424	Torremocha de Jadraque	516
Recuenco (El)	426	Torremocha del Campo	518
Revera	428	Torremocha del Pinar	520
Retiendas	430	Torremochuela	522
Riba de Saelices	432	Torrubia	524
Rillo de Gallo	434	Tórtola de Henares	526
Riofrío del Llano	436	Tortuera	528
Robledillo de Mohernando	438	Tortuero	530
Robledo de Corpes	440	Traíd	532
Romanillos de Atienza	442	Trijueque	534
Romanones	444	Trillo	536
Rueda de la Sierra	446	Uceda	538
Sacecorbo	448	Ujados	540
Sacedón	450	Utande	542
Saelices de la Sal	452	Valdarachas	544
Salmerón	454	Valdearenas	546
San Andrés del Congosto	456	Valdeavellano	548
San Andrés del Rey	458	Valdeaveruelo	550
Santiuste	460	Valdeconcha	552
Saúca	462	Valdegrudas	554
Sayatón	464	Valdelcubo	556
Selas	466	Valdenuño Fernández	558
Semillas	468	Valdepeñas de la Sierra	560

Valderrebollo	562
Valdesotos	564
Valfermoso de Tajuña	566
Valhermoso	568
Valtablado del Río	570
Valverde de los Arroyos	572
Viana de Jadraque	574
Villanueva de Alcorón	576
Villanueva de Argecilla	578
Villanueva de la Torre	580
Villares de Jadraque	582
Villaseca de Henares	584
Villaseca de Uceda	586
Villel de Mesa	588
Viñuelas	590
Yebes	592
Yebra	594
Yélamos de Abajo	596
Yélamos de Arriba	598
Yunquera de Henares	600
Yunta (La)	602
Zaorejas	604
Zarzuela de Jadraque	606
Zorita de los Canes	608
Guadalajara PROVINCIA	610



## 1.- MUNICIPIO

COD. INE Población Residente INE  Superficie (km2.) Población estacional máx.  Densidad (hab/km2) Planeamiento Urbanístico Viviendas  Núcleos Urbanos Plaza hoteleras:  Altitud m.s.m. 

## 2.- RED DE CARRETERA

Longitud Km. 

Estado carreteras (km.)

Bien Regular A mejorar 

## 3.- INFRAESTRUCTURA VIARIA

Total Infraestructura viaria Estado viario (m) Longitud (m) Área (m2)

Calles long. (m)  Bueno  Calles sup. (m2)  Regular  A mejorar  No pavimentado  Vivienda sin acceso pavimentado 

## 4.- ALUMBRADO

Puntos de luz 

## Deficit de alumbrado

Viviendas sin alumbrado: Longitud sin alumbrado (m.): 

## 5.- ABASTECIMIENTO DE AGUA

## Datos Generales

Número de captaciones Tramo conducción (m.) Numero de depósitos Cap. depósitos (m3.) Nº de potabilizadoras 

## Red de Distribución

Longitud (m.) Pérdidas de red (%) Viviendas conectadas Viviendas no conectadas Consumo invierno (m3/hab.) Consumo verano (m3/hab.) Fuentes publicas conectada Fuentes publicas no conec. 

## 6.- SANEAMIENTO Y DEPURACIÓN

## Datos Generales

Colectores Longitud colectores(m) Tramos de emisario (m) Puntos de Vertido Depuradoras 

## Ramal de Saneamiento

Longitud Viviendas conectadas Viviendas no conectadas 

## Depuración

Capacidad (m3/año) Porcentaje reciclado % Caudal desaguado (m3/año) Caudal tratado (m3/año) 



## 7.- EQUIPAMIENTOS



	Nº Instal	Superficie
Instal. Deportivas	<input type="text" value="2"/>	<input type="text" value="6250"/>
C. Culturales	<input type="text" value="3"/>	<input type="text" value="355"/>
Centros Sanitarios	<input type="text" value="1"/>	<input type="text" value="35"/>
Centros Asistenciales	<input type="text" value="0"/>	<input type="text" value="0"/>
Centros Educativos	<input type="text" value="0"/>	<input type="text" value="0"/>
Edificios Municipales	<input type="text" value="2"/>	<input type="text" value="194"/>
Parques-Jardines	<input type="text" value="2"/>	<input type="text" value="1250"/>
Prot.Civil-Bomberos	<input type="text" value="0"/>	<input type="text" value="0"/>
Ferias-Mercado	<input type="text" value="0"/>	<input type="text" value="0"/>
Cementerio	<input type="text" value="1"/>	<input type="text" value="2000"/>
Tanatorio	<input type="text" value="0"/>	<input type="text" value="0"/>

## Instalaciones Deportivas

Fronton	<input type="text" value="1"/>	Pistas deportivas	<input type="text" value="0"/>
Piscina	<input type="text" value="0"/>	Terrenos de juego	<input type="text" value="1"/>
Otras inst. deportivas	<input type="text" value="0"/>		

## Centros Culturales

Teatro-Auditorio	<input type="text" value="1"/>	C. Cultural	<input type="text" value="0"/>
C.Social-Pensionista	<input type="text" value="1"/>	Museo	<input type="text" value="1"/>
Biblioteca-archivo	<input type="text" value="0"/>	Otros	<input type="text" value="0"/>

## Centros Sanitarios

Consultorio Local	<input type="text" value="1"/>	Centro Salud/Otros	<input type="text" value="0"/>
-------------------	--------------------------------	--------------------	--------------------------------

## Centros Asistenciales

Guarderías	<input type="text" value="0"/>	Residencia	<input type="text" value="0"/>	Otros	<input type="text" value="0"/>
------------	--------------------------------	------------	--------------------------------	-------	--------------------------------

## Centros Educativos

Colegios	<input type="text" value="0"/>	Instituto	<input type="text" value="0"/>	Otros	<input type="text" value="0"/>
----------	--------------------------------	-----------	--------------------------------	-------	--------------------------------

## 8.- TELECOMUNICACIONES

## 5.1.- TELEFONÍA FIJA Y MÓVIL

Recepción

Tlf. fija  Tlf. móvil 

## 5.2.- RADIO Y TELEVISIÓN

Recepción

Radio  TV 

## 5.3.- NTIC

Recepción

Internet Página web 

## 9.- RECOGIDA DE BASURAS

TOTAL

Tm/año Contenedores 

TIPO

	Tm/año	Contenedores	Tm/año	Contenedores
No selectiv	<input type="text" value="49"/>	<input type="text" value="3"/>	Plástico	<input type="text" value="0"/>
Papel	<input type="text" value="0"/>	<input type="text" value="0"/>	Pilas	<input type="text" value="0"/>
Vidrio	<input type="text" value="0"/>	<input type="text" value="0"/>	Orgánica	<input type="text" value="0"/>
			Otros	<input type="text" value="0"/>

INSTALACIONES DE ELIMINACIÓN Y TRATAMIENTO DE RESIDUOS

Vertedero (tipo) Capacidad m3 

## 10.- INVENTARIO DE BIENES MUNICIPALES

Año última actualización

## OBSERVACIONES

**Ablanque****1.- MUNICIPIO**COD. INE Población Residente INE  Superficie (km2.) Población estacional máx.  Densidad (hab/km2) Planeamiento Urbanístico Viviendas  Núcleos Urbanos Plaza hoteleras:  Altitud m.s.m. **2.- RED DE CARRETERA**Longitud Km. 

Estado carreteras (km.)

Bien Regular A mejorar **3.- INFRAESTRUCTURA VIARIA****Total Infraestructura viaria Estado viario (m) Longitud (m) Área (m2)**Calles long. (m)  Bueno  Calles sup. (m2)  Regular  A mejorar  No pavimentado  Vivienda sin acceso pavimentado **4.- ALUMBRADO**Puntos de luz **Deficit de alumbrado**Viviendas sin alumbrado: Longitud sin alumbrado (m.): **5.- ABASTECIMIENTO DE AGUA****Datos Generales**Número de captaciones Tramo conducción (m.) Numero de depósitos Cap. depósitos (m3.) Nº de potabilizadoras **Red de Distribución**Longitud (m.) Pérdidas de red (%) Viviendas conectadas Viviendas no conectadas Consumo invierno (m3/hab.) Consumo verano (m3/hab.) Fuentes publicas conectada Fuentes publicas no conec. **6.- SANEAMIENTO Y DEPURACIÓN****Datos Generales**Colectores Longitud colectores(m) Tramos de emisario (m) Puntos de Vertido Depuradoras **Ramal de Saneamiento**Longitud Viviendas conectadas Viviendas no conectadas **Depuración**Capacidad (m3/año) Porcentaje reciclado % Caudal desaguado (m3/año) Caudal tratado (m3/año) 



**Ablanque****7.- EQUIPAMIENTOS**

	Nº Instal	Superficie
Instal. Deportivas	<input type="text" value="1"/>	<input type="text" value="300"/>
C. Culturales	<input type="text" value="3"/>	<input type="text" value="250"/>
Centros Sanitarios	<input type="text" value="1"/>	<input type="text" value="80"/>
Centros Asistenciales	<input type="text" value="0"/>	<input type="text" value="0"/>
Centros Educativos	<input type="text" value="0"/>	<input type="text" value="0"/>
Edificios Municipales	<input type="text" value="5"/>	<input type="text" value="520"/>
Parques-Jardines	<input type="text" value="2"/>	<input type="text" value="11000"/>
Prot.Civil-Bomberos	<input type="text" value="0"/>	<input type="text" value="0"/>
Ferias-Mercado	<input type="text" value="0"/>	<input type="text" value="0"/>
Cementerio	<input type="text" value="2"/>	<input type="text" value="920"/>
Tanatorio	<input type="text" value="0"/>	<input type="text" value="0"/>

**Instalaciones Deportivas**

Fronton	<input type="text" value="1"/>	Pistas deportivas	<input type="text" value="0"/>
Piscina	<input type="text" value="0"/>	Terrenos de juego	<input type="text" value="0"/>
Otras inst. deportivas	<input type="text" value="0"/>		

**Centros Culturales**

Teatro-Auditorio	<input type="text" value="0"/>	C. Cultural	<input type="text" value="0"/>
C.Social-Pensionista	<input type="text" value="2"/>	Museo	<input type="text" value="0"/>
Biblioteca-archivo	<input type="text" value="0"/>	Otros	<input type="text" value="1"/>

**Centros Sanitarios**

Consultorio Local	<input type="text" value="1"/>	Centro Salud/Otros	<input type="text" value="0"/>
-------------------	--------------------------------	--------------------	--------------------------------

**Centros Asistenciales**

Guarderías	<input type="text" value="0"/>	Residencia	<input type="text" value="0"/>	Otros	<input type="text" value="0"/>
------------	--------------------------------	------------	--------------------------------	-------	--------------------------------

**Centros Educativos**

Colegios	<input type="text" value="0"/>	Instituto	<input type="text" value="0"/>	Otros	<input type="text" value="0"/>
----------	--------------------------------	-----------	--------------------------------	-------	--------------------------------

**8.- TELECOMUNICACIONES****5.1.- TELEFONÍA FIJA Y MÓVIL**

Recepción

Tlf. fija  Tlf. móvil **5.2.- RADIO Y TELEVISIÓN**

Recepción

Radio  TV **5.3.- NTIC**

Recepción

Internet Página web **9.- RECOGIDA DE BASURAS****TOTAL**Tm/año Contenedores **TIPO**

	Tm/año	Contenedores	Tm/año	Contenedores
No selectiv	<input type="text" value="79"/>	<input type="text" value="7"/>	Plástico	<input type="text" value="0"/>
Papel	<input type="text" value="0"/>	<input type="text" value="0"/>	Pilas	<input type="text" value="0"/>
Vidrio	<input type="text" value="0"/>	<input type="text" value="0"/>	Orgánica	<input type="text" value="0"/>
			Otros	<input type="text" value="0"/>

**INSTALACIONES DE ELIMINACIÓN Y TRATAMIENTO DE RESIDUOS**Vertedero (tipo) Capacidad m3 **10.- INVENTARIO DE BIENES MUNICIPALES**

Año última actualización

**OBSERVACIONES**

**Adobes****1.- MUNICIPIO**COD. INE Población Residente INE  Superficie (km2.) Población estacional máx.  Densidad (hab/km2) Planeamiento Urbanístico Viviendas  Núcleos Urbanos Plaza hoteleras:  Altitud m.s.m. **2.- RED DE CARRETERA**Longitud Km. 

Estado carreteras (km.)

Bien Regular A mejorar **3.- INFRAESTRUCTURA VIARIA****Total Infraestructura viaria Estado viario (m) Longitud (m) Área (m2)**Calles long. (m)  Bueno  Calles sup. (m2)  Regular  A mejorar  No pavimentado  Vivienda sin acceso pavimentado **4.- ALUMBRADO**Puntos de luz **Deficit de alumbrado**Viviendas sin alumbrado: Longitud sin alumbrado (m.): **5.- ABASTECIMIENTO DE AGUA****Datos Generales**Número de captaciones Tramo conducción (m.) Numero de depósitos Cap. depósitos (m3.) Nº de potabilizadoras **Red de Distribución**Longitud (m.) Pérdidas de red (%) Viviendas conectadas Viviendas no conectadas Consumo invierno (m3/hab.) Consumo verano (m3/hab.) Fuentes publicas conectada Fuentes publicas no conec. **6.- SANEAMIENTO Y DEPURACIÓN****Datos Generales**Colectores Longitud colectores(m) Tramos de emisario (m) Puntos de Vertido Depuradoras **Ramal de Saneamiento**Longitud Viviendas conectadas Viviendas no conectadas **Depuración**Capacidad (m3/año) Porcentaje reciclado % Caudal desaguado (m3/año) Caudal tratado (m3/año) 



## 7.- EQUIPAMIENTOS



	Nº Instal	Superficie
Instal. Deportivas	2	1200
C. Culturales	3	463
Centros Sanitarios	1	37
Centros Asistenciales	0	0
Centros Educativos	0	0
Edificios Municipales	1	304
Parques-Jardines	1	100
Prot.Civil-Bomberos	0	0
Ferias-Mercado	0	0
Cementerio	1	200
Tanatorio	0	0

## Instalaciones Deportivas

Fronton	0	Pistas deportivas	1
Piscina	0	Terrenos de juego	1
Otras inst. deportivas	0		

## Centros Culturales

Teatro-Auditorio	0	C. Cultural	0
C.Social-Pensionista	2	Museo	0
Biblioteca-archivo	1	Otros	0

## Centros Sanitarios

Consultorio Local	0	Centro Salud/Otros	1
-------------------	---	--------------------	---

## Centros Asistenciales

Guarderías	0	Residencia	0	Otros	0
------------	---	------------	---	-------	---

## Centros Educativos

Colegios	0	Instituto	0	Otros	0
----------	---	-----------	---	-------	---

## 8.- TELECOMUNICACIONES

## 5.1.- TELEFONÍA FIJA Y MÓVIL

Recepción

Tlf. fija  Tlf. móvil 

## 5.2.- RADIO Y TELEVISIÓN

Recepción

Radio  TV 

## 5.3.- NTIC

Recepción

Internet Página web 

## 9.- RECOGIDA DE BASURAS

TOTAL

Tm/año Contenedores 

TIPO

	Tm/año	Contenedores	Tm/año	Contenedores
No selectiv	37	2	Plástico	0
Papel	0	0	Pilas	0
Vidrio	0	0	Orgánica	0
			Otros	0

INSTALACIONES DE ELIMINACIÓN Y TRATAMIENTO DE RESIDUOS

Vertedero (tipo) Capacidad m3 

## 10.- INVENTARIO DE BIENES MUNICIPALES

Año última actualización 

## OBSERVACIONES

NUMEROSAS AVERIAS EN EL RED GENERAL DEL CICLO DEL AGUA



## 1.- MUNICIPIO

COD. INE  Población Residente INE  Superficie (km2.) Población estacional máx.  Densidad (hab/km2) Planeamiento Urbanístico Viviendas  Núcleos Urbanos Plaza hoteleras:  Altitud m.s.m. 

## 2.- RED DE CARRETERA

Longitud Km. 

Estado carreteras (km.)

Bien Regular A mejorar 

## 3.- INFRAESTRUCTURA VIARIA

Total Infraestructura viaria Estado viario (m) Longitud (m) Área (m2)

Calles long. (m)  Bueno  Calles sup. (m2)  Regular  A mejorar  No pavimentado  Vivienda sin acceso pavimentado 

## 4.- ALUMBRADO

Puntos de luz 

## Deficit de alumbrado

Viviendas sin alumbrado: Longitud sin alumbrado (m.): 

## 5.- ABASTECIMIENTO DE AGUA

## Datos Generales

Número de captaciones Tramo conducción (m.) Numero de depósitos Cap. depósitos (m3.) Nº de potabilizadoras 

## Red de Distribución

Longitud (m.) Pérdidas de red (%) Viviendas conectadas Viviendas no conectadas Consumo invierno (m3/hab.) Consumo verano (m3/hab.) Fuentes publicas conectada Fuentes publicas no conec. 

## 6.- SANEAMIENTO Y DEPURACIÓN

## Datos Generales

Colectores Longitud colectores(m) Tramos de emisario (m) Puntos de Vertido Depuradoras 

## Ramal de Saneamiento

Longitud Viviendas conectadas Viviendas no conectadas 

## Depuración

Capacidad (m3/año) Porcentaje reciclado % Caudal desaguado (m3/año) Caudal tratado (m3/año) 



## 7.- EQUIPAMIENTOS



	Nº Instal	Superficie
Instal. Deportivas	2	30600
C. Culturales	1	100
Centros Sanitarios	1	40
Centros Asistenciales	0	0
Centros Educativos	0	0
Edificios Municipales	2	220
Parques-Jardines	1	100
Prot.Civil-Bomberos	0	0
Ferias-Mercado	0	0
Cementerio	1	800
Tanatorio	0	0

## Instalaciones Deportivas

Fronton	1	Pistas deportivas	1
Piscina	0	Terrenos de juego	0
Otras inst. deportivas	0		

## Centros Culturales

Teatro-Auditorio	0	C. Cultural	0
C.Social-Pensionista	1	Museo	0
Biblioteca-archivo	0	Otros	0

## Centros Sanitarios

Consultorio Local	1	Centro Salud/Otros	0
-------------------	---	--------------------	---

## Centros Asistenciales

Guarderías	0	Residencia	0	Otros	0
------------	---	------------	---	-------	---

## Centros Educativos

Colegios	0	Instituto	0	Otros	0
----------	---	-----------	---	-------	---

## 8.- TELECOMUNICACIONES

## 5.1.- TELEFONÍA FIJA Y MÓVIL

Recepción

Tlf. fija  Tlf. móvil 

## 5.2.- RADIO Y TELEVISIÓN

Recepción

Radio  TV 

## 5.3.- NTIC

Recepción

Internet Página web 

## 9.- RECOGIDA DE BASURAS

TOTAL

Tm/año  40Contenedores  3

## INSTALACIONES DE ELIMINACIÓN Y TRATAMIENTO DE RESIDUOS

TIPO

	Tm/año	Contenedores	Tm/año	Contenedores
No selectiv	40	3	Plástico	0
Papel	0	0	Pilas	0
Vidrio	0	0	Orgánica	0
			Otros	0

Vertedero (tipo)  0Capacidad m3  0

## 10.- INVENTARIO DE BIENES MUNICIPALES

Año última actualización

## OBSERVACIONES



## 1.- MUNICIPIO

COD. INE Población Residente INE  Superficie (km2.) Población estacional máx.  Densidad (hab/km2) Planeamiento Urbanístico Viviendas  Núcleos Urbanos Plaza hoteleras:  Altitud m.s.m. 

## 2.- RED DE CARRETERA

Longitud Km. 

Estado carreteras (km.)

Bien Regular A mejorar 

## 3.- INFRAESTRUCTURA VIARIA

Total Infraestructura viaria Estado viario (m) Longitud (m) Área (m2)

Calles long. (m)  Bueno  Calles sup. (m2)  Regular  A mejorar  No pavimentado  Vivienda sin acceso pavimentado 

## 4.- ALUMBRADO

Puntos de luz 

## Deficit de alumbrado

Viviendas sin alumbrado: Longitud sin alumbrado (m.): 

## 5.- ABASTECIMIENTO DE AGUA

## Datos Generales

Número de captaciones Tramo conducción (m.) Numero de depósitos Cap. depósitos (m3.) Nº de potabilizadoras 

## Red de Distribución

Longitud (m.) Pérdidas de red (%) Viviendas conectadas Viviendas no conectadas Consumo invierno (m3/hab.) Consumo verano (m3/hab.) Fuentes publicas conectada Fuentes publicas no conec. 

## 6.- SANEAMIENTO Y DEPURACIÓN

## Datos Generales

Colectores Longitud colectores(m) Tramos de emisario (m) Puntos de Vertido Depuradoras 

## Ramal de Saneamiento

Longitud Viviendas conectadas Viviendas no conectadas 

## Depuración

Capacidad (m3/año) Porcentaje reciclado % Caudal desaguado (m3/año) Caudal tratado (m3/año) 

**7.- EQUIPAMIENTOS**

	Nº Instal	Superficie
Instal. Deportivas	4	1850
C. Culturales	4	4380
Centros Sanitarios	1	45
Centros Asistenciales	0	0
Centros Educativos	0	0
Edificios Municipales	6	9370
Parques-Jardines	3	1350
Prot.Civil-Bomberos	0	0
Ferias-Mercado	0	0
Cementerio	1	600
Tanatorio	0	0

**Instalaciones Deportivas**

Fronton	1	Pistas deportivas	0
Piscina	0	Terrenos de juego	1
Otras inst. deportivas	2		

**Centros Culturales**

Teatro-Auditorio	0	C. Cultural	1
C.Social-Pensionista	1	Museo	0
Biblioteca-archivo	1	Otros	1

**Centros Sanitarios**

Consultorio Local	1	Centro Salud/Otros	0
-------------------	---	--------------------	---

**Centros Asistenciales**

Guarderías	0	Residencia	0	Otros	0
------------	---	------------	---	-------	---

**Centros Educativos**

Colegios	0	Instituto	0	Otros	0
----------	---	-----------	---	-------	---

**8.- TELECOMUNICACIONES****5.1.- TELEFONÍA FIJA Y MÓVIL**

Recepción

Tlf. fija  Tlf. móvil **5.2.- RADIO Y TELEVISIÓN**

Recepción

Radio  TV **5.3.- NTIC**

Recepción

Internet Página web **9.- RECOGIDA DE BASURAS****TOTAL**Tm/año Contenedores **INSTALACIONES DE ELIMINACIÓN Y TRATAMIENTO DE RESIDUOS****TIPO**

	Tm/año	Contenedores	Tm/año	Contenedores
No selectiv	77	6	Plástico	0
Papel	2	1	Pilas	0
Vidrio	2	1	Orgánica	0
			Otros	0

Vertedero (tipo) Capacidad m3 **10.- INVENTARIO DE BIENES MUNICIPALES**

Año última actualización

**OBSERVACIONES**



## 1.- MUNICIPIO

COD. INE 19 006



Población Residente INE 1022 Superficie (km2.) 53,8

Población estacional máx. 1200 Densidad (hab/km2) 19

Planeamiento Urbanístico NORMAS SUBSIDIARIAS

Viviendas 1521 Núcleos Urbanos 1

Plaza hoteleras: 111 Altitud m.s.m. 759



## 2.- RED DE CARRETERA

Longitud Km. 9,5

Estado carreteras (km.)

Bien 9,5

Regular 0

A mejorar 0

## 3.- INFRAESTRUCTURA VIARIA

Total Infraestructura viaria Estado viario (m) Longitud (m) Área (m2)

Calles long. (m) 15035 Bueno 6307 33976

Calles sup. (m2) 78260 Regular 5065 25280



A mejorar 3078 16201

No pavimentado 585 2803

Vivienda sin acceso pavimentado 0

## 4.- ALUMBRADO



Puntos de luz 176

## Deficit de alumbrado

Viviendas sin alumbrado: 0

Longitud sin alumbrado (m.): 0

## 5.- ABASTECIMIENTO DE AGUA

## Datos Generales

Número de captaciones 1

Tramo conducción (m.) 245

Numero de depósitos 2

Cap. depósitos (m3.) 400

Nº de potabilizadoras 1

## Red de Distribución

Longitud (m.) 9394

Pérdidas de red (%) 15

Viviendas conectadas 1521

Viviendas no conectadas 0



Consumo invierno (m3/hab.) 285

Consumo verano (m3/hab.) 1785

Fuentes publicas conectada 3

Fuentes publicas no conec. 0

## 6.- SANEAMIENTO Y DEPURACIÓN

## Datos Generales

Colectores 7

Longitud colectores(m) 3026

Tramos de emisario (m) 1445

Puntos de Vertido 2

Depuradoras 1

## Ramal de Saneamiento

Longitud 6918

Viviendas conectadas 1521

Viviendas no conectadas 0



## Depuración

Capacidad (m3/año) 131400

Porcentaje reciclado % 36

Caudal desaguado (m3/año) 180000

Caudal tratado (m3/año) 65241







## 7.- EQUIPAMIENTOS



	Nº Instal	Superficie
Instal. Deportivas	7	36694
C. Culturales	6	1120
Centros Sanitarios	2	240
Centros Asistenciales	2	1100
Centros Educativos	1	4000
Edificios Municipales	13	2908
Parques-Jardines	2	5200
Prot.Civil-Bomberos	3	9600
Ferias-Mercado	0	0
Cementerio	1	3800
Tanatorio	0	0

## Instalaciones Deportivas

Fronton	1	Pistas deportivas	4
Piscina	0	Terrenos de juego	1
Otras inst. deportivas	0		

## Centros Culturales

Teatro-Auditorio	1	C. Cultural	1
C.Social-Pensionista	3	Museo	0
Biblioteca-archivo	0	Otros	1

## Centros Sanitarios

Consultorio Local	1	Centro Salud/Otros	1
-------------------	---	--------------------	---

## Centros Asistenciales

Guarderías	1	Residencia	1	Otros	0
------------	---	------------	---	-------	---

## Centros Educativos

Colegios	1	Instituto	0	Otros	0
----------	---	-----------	---	-------	---

## 8.- TELECOMUNICACIONES

## 5.1.- TELEFONÍA FIJA Y MÓVIL

Recepción

Tlf. fija  Tlf. móvil 

## 5.2.- RADIO Y TELEVISIÓN

Recepción

Radio  TV 

## 5.3.- NTIC

Recepción

Internet Página web 

## 9.- RECOGIDA DE BASURAS

TOTAL

Tm/año Contenedores 

TIPO

	Tm/año	Contenedores	Tm/año	Contenedores
No selectiv	439	45	Plástico	0
Papel	14	7	Pilas	0
Vidrio	11	4	Orgánica	0
			Otros	0

## INSTALACIONES DE ELIMINACIÓN Y TRATAMIENTO DE RESIDUOS

Vertedero (tipo) Capacidad m3 

## 10.- INVENTARIO DE BIENES MUNICIPALES

Año última actualización

## OBSERVACIONES



## 1.- MUNICIPIO

COD. INE Población Residente INE  Superficie (km2.) Población estacional máx.  Densidad (hab/km2) Planeamiento Urbanístico Viviendas  Núcleos Urbanos Plaza hoteleras:  Altitud m.s.m. 

## 2.- RED DE CARRETERA

Longitud Km. 

Estado carreteras (km.)

Bien Regular A mejorar 

## 3.- INFRAESTRUCTURA VIARIA

Total Infraestructura viaria Estado viario (m) Longitud (m) Área (m2)

Calles long. (m)  Bueno  Calles sup. (m2)  Regular  A mejorar  No pavimentado  Vivienda sin acceso pavimentado 

## 4.- ALUMBRADO

Puntos de luz 

## Deficit de alumbrado

Viviendas sin alumbrado: Longitud sin alumbrado (m.): 

## 5.- ABASTECIMIENTO DE AGUA

## Datos Generales

Número de captaciones Tramo conducción (m.) Numero de depósitos Cap. depósitos (m3.) Nº de potabilizadoras 

## Red de Distribución

Longitud (m.) Pérdidas de red (%) Viviendas conectadas Viviendas no conectadas Consumo invierno (m3/hab.) Consumo verano (m3/hab.) Fuentes publicas conectada Fuentes publicas no conec. 

## 6.- SANEAMIENTO Y DEPURACIÓN

## Datos Generales

Colectores Longitud colectores(m) Tramos de emisario (m) Puntos de Vertido Depuradoras 

## Ramal de Saneamiento

Longitud Viviendas conectadas Viviendas no conectadas Caudal desaguado (m3/año) Caudal tratado (m3/año) 

## Depuración

Capacidad (m3/año) Porcentaje reciclado %

**7.- EQUIPAMIENTOS**

	Nº Instal	Superficie
Instal. Deportivas	4	6520
C. Culturales	1	100
Centros Sanitarios	1	180
Centros Asistenciales	2	2940
Centros Educativos	0	0
Edificios Municipales	11	1605
Parques-Jardines	4	1180
Prot.Civil-Bomberos	1	500
Ferias-Mercado	0	0
Cementerio	1	3600
Tanatorio	0	0

**Instalaciones Deportivas**

Fronton	1	Pistas deportivas	1
Piscina	1	Terrenos de juego	1
Otras inst. deportivas	0		

**Centros Culturales**

Teatro-Auditorio	0	C. Cultural	0
C.Social-Pensionista	1	Museo	0
Biblioteca-archivo	0	Otros	0

**Centros Sanitarios**

Consultorio Local	1	Centro Salud/Otros	0
-------------------	---	--------------------	---

**Centros Asistenciales**

Guarderías	1	Residencia	0	Otros	1
------------	---	------------	---	-------	---

**Centros Educativos**

Colegios	0	Instituto	0	Otros	0
----------	---	-----------	---	-------	---

**8.- TELECOMUNICACIONES****5.1.- TELEFONÍA FIJA Y MÓVIL**

Recepción

Tlf. fija  Tlf. móvil **5.2.- RADIO Y TELEVISIÓN**

Recepción

Radio  TV **5.3.- NTIC**

Recepción

Internet Página web **9.- RECOGIDA DE BASURAS****TOTAL**Tm/año  266Contenedores  27**INSTALACIONES DE ELIMINACIÓN Y TRATAMIENTO DE RESIDUOS****TIPO**

	Tm/año	Contenedores	Tm/año	Contenedores
No selectiv	259	25	Plástico	0
Papel	0	0	Pilas	0
Vidrio	7	2	Orgánica	0
			Otros	0

Vertedero (tipo)  0Capacidad m3  0**10.- INVENTARIO DE BIENES MUNICIPALES**

Año última actualización

**OBSERVACIONES**



## 1.- MUNICIPIO

COD. INE  Población Residente INE  Superficie (km2.) Población estacional máx.  Densidad (hab/km2) Planeamiento Urbanístico Viviendas  Núcleos Urbanos Plaza hoteleras:  Altitud m.s.m. 

## 2.- RED DE CARRETERA

Longitud Km. 

Estado carreteras (km.)

Bien Regular A mejorar 

## 3.- INFRAESTRUCTURA VIARIA

Total Infraestructura viaria Estado viario (m) Longitud (m) Área (m2)

Calles long. (m)  Bueno  Calles sup. (m2)  Regular  A mejorar  No pavimentado  Vivienda sin acceso pavimentado 

## 4.- ALUMBRADO

Puntos de luz 

## Deficit de alumbrado

Viviendas sin alumbrado: Longitud sin alumbrado (m.): 

## 5.- ABASTECIMIENTO DE AGUA

## Datos Generales

Número de captaciones Tramo conducción (m.) Numero de depósitos Cap. depósitos (m3.) Nº de potabilizadoras 

## Red de Distribución

Longitud (m.) Pérdidas de red (%) Viviendas conectadas Viviendas no conectadas Consumo invierno (m3/hab.) Consumo verano (m3/hab.) Fuentes publicas conectada Fuentes publicas no conec. 

## 6.- SANEAMIENTO Y DEPURACIÓN

## Datos Generales

Colectores Longitud colectores(m) Tramos de emisario (m) Puntos de Vertido Depuradoras 

## Ramal de Saneamiento

Longitud Viviendas conectadas Viviendas no conectadas 

## Depuración

Capacidad (m3/año) Porcentaje reciclado % Caudal desaguado (m3/año) Caudal tratado (m3/año) 



## 7.- EQUIPAMIENTOS



	Nº Instal	Superficie
Instal. Deportivas	2	9060
C. Culturales	3	250
Centros Sanitarios	1	20
Centros Asistenciales	0	0
Centros Educativos	0	0
Edificios Municipales	6	1048
Parques-Jardines	1	400
Prot.Civil-Bomberos	0	0
Ferias-Mercado	0	0
Cementerio	1	400
Tanatorio	0	0

## Instalaciones Deportivas

Fronton	0	Pistas deportivas	0
Piscina	0	Terrenos de juego	2
Otras inst. deportivas	0		

## Centros Culturales

Teatro-Auditorio	0	C. Cultural	0
C.Social-Pensionista	3	Museo	0
Biblioteca-archivo	0	Otros	0

## Centros Sanitarios

Consultorio Local	1	Centro Salud/Otros	0
-------------------	---	--------------------	---

## Centros Asistenciales

Guarderías	0	Residencia	0	Otros	0
------------	---	------------	---	-------	---

## Centros Educativos

Colegios	0	Instituto	0	Otros	0
----------	---	-----------	---	-------	---

## 8.- TELECOMUNICACIONES

## 5.1.- TELEFONÍA FIJA Y MÓVIL

Recepción

Tlf. fija  Tlf. móvil 

## 5.2.- RADIO Y TELEVISIÓN

Recepción

Radio  TV 

## 5.3.- NTIC

Recepción

Internet Página web 

## 9.- RECOGIDA DE BASURAS

TOTAL

Tm/año Contenedores 

## INSTALACIONES DE ELIMINACIÓN Y TRATAMIENTO DE RESIDUOS

TIPO

	Tm/año	Contenedores	Tm/año	Contenedores
No selectiv	35	3	Plástico	0
Papel	0	0	Pilas	0
Vidrio	0	0	Orgánica	0
			Otros	0

Vertedero (tipo) Capacidad m3 

## 10.- INVENTARIO DE BIENES MUNICIPALES

Año última actualización 

## OBSERVACIONES

PERTENECE A BASURAS MANCOMUNIDAD "SIERRA PELA ALTO SORBE"



## 1.- MUNICIPIO

COD. INE  Población Residente INE  Superficie (km2.) Población estacional máx.  Densidad (hab/km2) Planeamiento Urbanístico Viviendas  Núcleos Urbanos Plaza hoteleras:  Altitud m.s.m. 

## 2.- RED DE CARRETERA

Longitud Km. 

Estado carreteras (km.)

Bien Regular A mejorar 

## 3.- INFRAESTRUCTURA VIARIA

Total Infraestructura viaria Estado viario (m) Longitud (m) Área (m2)

Calles long. (m)  Bueno  Calles sup. (m2)  Regular  A mejorar  No pavimentado  Vivienda sin acceso pavimentado 

## 4.- ALUMBRADO

Puntos de luz 

## Deficit de alumbrado

Viviendas sin alumbrado: Longitud sin alumbrado (m.): 

## 5.- ABASTECIMIENTO DE AGUA

## Datos Generales

Número de captaciones Tramo conducción (m.) Numero de depósitos Cap. depósitos (m3.) Nº de potabilizadoras 

## Red de Distribución

Longitud (m.) Pérdidas de red (%) Viviendas conectadas Viviendas no conectadas Consumo invierno (m3/hab.) Consumo verano (m3/hab.) Fuentes publicas conectada Fuentes publicas no conec. 

## 6.- SANEAMIENTO Y DEPURACIÓN

## Datos Generales

Colectores Longitud colectores(m) Tramos de emisario (m) Puntos de Vertido Depuradoras 

## Ramal de Saneamiento

Longitud Viviendas conectadas Viviendas no conectadas 

## Depuración

Capacidad (m3/año) Porcentaje reciclado % Caudal desaguado (m3/año) Caudal tratado (m3/año) 

**7.- EQUIPAMIENTOS**

	Nº Instal	Superficie
Instal. Deportivas	2	2150
C. Culturales	2	3530
Centros Sanitarios	1	100
Centros Asistenciales	1	2600
Centros Educativos	0	0
Edificios Municipales	9	2988
Parques-Jardines	2	3316
Prot.Civil-Bomberos	0	0
Ferias-Mercado	0	0
Cementerio	1	4000
Tanatorio	0	0

**Instalaciones Deportivas**

Fronton	1	Pistas deportivas	1
Piscina	0	Terrenos de juego	0
Otras inst. deportivas	0		

**Centros Culturales**

Teatro-Auditorio	0	C. Cultural	0
C.Social-Pensionista	1	Museo	0
Biblioteca-archivo	0	Otros	1

**Centros Sanitarios**

Consultorio Local	1	Centro Salud/Otros	0
-------------------	---	--------------------	---

**Centros Asistenciales**

Guarderías	0	Residencia	0	Otros	1
------------	---	------------	---	-------	---

**Centros Educativos**

Colegios	0	Instituto	0	Otros	0
----------	---	-----------	---	-------	---

**8.- TELECOMUNICACIONES****5.1.- TELEFONÍA FIJA Y MÓVIL**

Recepción

Tlf. fija  Tlf. móvil **5.2.- RADIO Y TELEVISIÓN**

Recepción

Radio  TV **5.3.- NTIC**

Recepción

Internet Página web **9.- RECOGIDA DE BASURAS****TOTAL**Tm/año  225Contenedores  14**INSTALACIONES DE ELIMINACIÓN Y TRATAMIENTO DE RESIDUOS****TIPO**

	Tm/año	Contenedores		Tm/año	Contenedores
No selectiv	220	12	Plástico	0	0
Papel	0	0	Pilas	0	0
Vidrio	5	2	Orgánica	0	0
			Otros	0	0

Vertedero (tipo)  0Capacidad m3  0**10.- INVENTARIO DE BIENES MUNICIPALES**

Año última actualización

**OBSERVACIONES**

**1.- MUNICIPIO**COD. INE  Población Residente INE  Superficie (km2.) Población estacional máx.  Densidad (hab/km2) Planeamiento Urbanístico Viviendas  Núcleos Urbanos Plaza hoteleras:  Altitud m.s.m. **2.- RED DE CARRETERA**Longitud Km. 

Estado carreteras (km.)

Bien Regular A mejorar **3.- INFRAESTRUCTURA VIARIA****Total Infraestructura viaria Estado viario (m) Longitud (m) Área (m2)**Calles long. (m)  Bueno  Calles sup. (m2)  Regular  A mejorar  No pavimentado  Vivienda sin acceso pavimentado **4.- ALUMBRADO**Puntos de luz **Deficit de alumbrado**Viviendas sin alumbrado: Longitud sin alumbrado (m.): **5.- ABASTECIMIENTO DE AGUA****Datos Generales**Número de captaciones Tramo conducción (m.) Numero de depósitos Cap. depósitos (m3.) Nº de potabilizadoras **Red de Distribución**Longitud (m.) Pérdidas de red (%) Viviendas conectadas Viviendas no conectadas Consumo invierno (m3/hab.) Consumo verano (m3/hab.) Fuentes publicas conectada Fuentes publicas no conec. **6.- SANEAMIENTO Y DEPURACIÓN****Datos Generales**Colectores Longitud colectores(m) Tramos de emisario (m) Puntos de Vertido Depuradoras **Ramal de Saneamiento**Longitud Viviendas conectadas Viviendas no conectadas **Depuración**Capacidad (m3/año) Porcentaje reciclado % Caudal desaguado (m3/año) Caudal tratado (m3/año) 



**7.- EQUIPAMIENTOS**

	Nº Instal	Superficie
Instal. Deportivas	<input type="text" value="0"/>	<input type="text" value="0"/>
C. Culturales	<input type="text" value="1"/>	<input type="text" value="200"/>
Centros Sanitarios	<input type="text" value="1"/>	<input type="text" value="45"/>
Centros Asistenciales	<input type="text" value="0"/>	<input type="text" value="0"/>
Centros Educativos	<input type="text" value="0"/>	<input type="text" value="0"/>
Edificios Municipales	<input type="text" value="5"/>	<input type="text" value="320"/>
Parques-Jardines	<input type="text" value="0"/>	<input type="text" value="0"/>
Prot.Civil-Bomberos	<input type="text" value="0"/>	<input type="text" value="0"/>
Ferias-Mercado	<input type="text" value="0"/>	<input type="text" value="0"/>
Cementerio	<input type="text" value="1"/>	<input type="text" value="300"/>
Tanatorio	<input type="text" value="0"/>	<input type="text" value="0"/>

**Instalaciones Deportivas**

Fronton	<input type="text" value="0"/>	Pistas deportivas	<input type="text" value="0"/>
Piscina	<input type="text" value="0"/>	Terrenos de juego	<input type="text" value="0"/>
Otras inst. deportivas		<input type="text" value="0"/>	

**Centros Culturales**

Teatro-Auditorio	<input type="text" value="0"/>	C. Cultural	<input type="text" value="0"/>
C.Social-Pensionista	<input type="text" value="1"/>	Museo	<input type="text" value="0"/>
Biblioteca-archivo	<input type="text" value="0"/>	Otros	<input type="text" value="0"/>

**Centros Sanitarios**

Consultorio Local	<input type="text" value="1"/>	Centro Salud/Otros	<input type="text" value="0"/>
-------------------	--------------------------------	--------------------	--------------------------------

**Centros Asistenciales**

Guarderías	<input type="text" value="0"/>	Residencia	<input type="text" value="0"/>	Otros	<input type="text" value="0"/>
------------	--------------------------------	------------	--------------------------------	-------	--------------------------------

**Centros Educativos**

Colegios	<input type="text" value="0"/>	Instituto	<input type="text" value="0"/>	Otros	<input type="text" value="0"/>
----------	--------------------------------	-----------	--------------------------------	-------	--------------------------------

**8.- TELECOMUNICACIONES****5.1.- TELEFONÍA FIJA Y MÓVIL**

Recepción

Tlf. fija  Tlf. móvil **5.2.- RADIO Y TELEVISIÓN**

Recepción

Radio  TV **5.3.- NTIC**

Recepción

Internet Página web **9.- RECOGIDA DE BASURAS****TOTAL**Tm/año Contenedores **TIPO**

	Tm/año	Contenedores	Tm/año	Contenedores
No selectiv	<input type="text" value="10"/>	<input type="text" value="1"/>	Plástico	<input type="text" value="0"/>
Papel	<input type="text" value="0"/>	<input type="text" value="0"/>	Pilas	<input type="text" value="0"/>
Vidrio	<input type="text" value="0"/>	<input type="text" value="0"/>	Orgánica	<input type="text" value="0"/>
			Otros	<input type="text" value="0"/>

**INSTALACIONES DE ELIMINACIÓN Y TRATAMIENTO DE RESIDUOS**Vertedero (tipo) Capacidad m3 **10.- INVENTARIO DE BIENES MUNICIPALES**Año última actualización **OBSERVACIONES**

REFORMAR AYUNTAMIENTO. AMPLIAR CEMENTERIO Y ARREGLO DE CAMINOS



## 1.- MUNICIPIO

COD. INE  Población Residente INE  Superficie (km2.) Población estacional máx.  Densidad (hab/km2) Planeamiento Urbanístico Viviendas  Núcleos Urbanos Plaza hoteleras:  Altitud m.s.m. 

## 2.- RED DE CARRETERA

Longitud Km. 

Estado carreteras (km.)

Bien Regular A mejorar 

## 3.- INFRAESTRUCTURA VIARIA

Total Infraestructura viaria Estado viario (m) Longitud (m) Área (m2)

Calles long. (m)  Bueno  Calles sup. (m2)  Regular  A mejorar  No pavimentado  Vivienda sin acceso pavimentado 

## 4.- ALUMBRADO

Puntos de luz 

## Deficit de alumbrado

Viviendas sin alumbrado: Longitud sin alumbrado (m.): 

## 5.- ABASTECIMIENTO DE AGUA

## Datos Generales

Número de captaciones Tramo conducción (m.) Numero de depósitos Cap. depósitos (m3.) Nº de potabilizadoras 

## Red de Distribución

Longitud (m.) Pérdidas de red (%) Viviendas conectadas Viviendas no conectadas Consumo invierno (m3/hab.) Consumo verano (m3/hab.) Fuentes publicas conectada Fuentes publicas no conec. 

## 6.- SANEAMIENTO Y DEPURACIÓN

## Datos Generales

Colectores Longitud colectores(m) Tramos de emisario (m) Puntos de Vertido Depuradoras 

## Ramal de Saneamiento

Longitud Viviendas conectadas Viviendas no conectadas 

## Depuración

Capacidad (m3/año) Porcentaje reciclado % Caudal desaguado (m3/año) Caudal tratado (m3/año) 

**7.- EQUIPAMIENTOS**

	Nº Instal	Superficie
Instal. Deportivas	10	10964
C. Culturales	14	2160
Centros Sanitarios	6	697
Centros Asistenciales	1	490
Centros Educativos	1	2270
Edificios Municipales	19	2929
Parques-Jardines	8	1300
Prot.Civil-Bomberos	0	0
Ferias-Mercado	0	0
Cementerio	5	2530
Tanatorio	0	0

**Instalaciones Deportivas**

Fronton	5	Pistas deportivas	1
Piscina	1	Terrenos de juego	3
Otras inst. deportivas	0		

**Centros Culturales**

Teatro-Auditorio	0	C. Cultural	0
C.Social-Pensionista	11	Museo	2
Biblioteca-archivo	1	Otros	0

**Centros Sanitarios**

Consultorio Local	1	Centro Salud/Otros	5
-------------------	---	--------------------	---

**Centros Asistenciales**

Guarderías	0	Residencia	0	Otros	1
------------	---	------------	---	-------	---

**Centros Educativos**

Colegios	1	Instituto	0	Otros	0
----------	---	-----------	---	-------	---

**8.- TELECOMUNICACIONES****5.1.- TELEFONÍA FIJA Y MÓVIL**

Recepción

Tlf. fija  Tlf. móvil **5.2.- RADIO Y TELEVISIÓN**

Recepción

Radio  TV **5.3.- NTIC**

Recepción

Internet Página web **9.- RECOGIDA DE BASURAS****TOTAL**Tm/año  219Contenedores  16**INSTALACIONES DE ELIMINACIÓN Y TRATAMIENTO DE RESIDUOS****TIPO**

	Tm/año	Contenedores		Tm/año	Contenedores
No selectiv	216	15	Plástico	0	0
Papel	0	0	Pilas	0	0
Vidrio	3	1	Orgánica	0	0
			Otros	0	0

Vertedero (tipo)  0Capacidad m3  0**10.- INVENTARIO DE BIENES MUNICIPALES**

Año última actualización

**OBSERVACIONES**



## 1.- MUNICIPIO

COD. INE  Población Residente INE  Superficie (km2.) Población estacional máx.  Densidad (hab/km2) Planeamiento Urbanístico Viviendas  Núcleos Urbanos Plaza hoteleras:  Altitud m.s.m. 

## 2.- RED DE CARRETERA

Longitud Km. 

Estado carreteras (km.)

Bien Regular A mejorar 

## 3.- INFRAESTRUCTURA VIARIA

Total Infraestructura viaria Estado viario (m) Longitud (m) Área (m2)

Calles long. (m)  Bueno  Calles sup. (m2)  Regular  A mejorar  No pavimentado  Vivienda sin acceso pavimentado 

## 4.- ALUMBRADO

Puntos de luz 

## Deficit de alumbrado

Viviendas sin alumbrado: Longitud sin alumbrado (m.): 

## 5.- ABASTECIMIENTO DE AGUA

## Datos Generales

Número de captaciones Tramo conducción (m.) Numero de depósitos Cap. depósitos (m3.) Nº de potabilizadoras 

## Red de Distribución

Longitud (m.) Pérdidas de red (%) Viviendas conectadas Viviendas no conectadas Consumo invierno (m3/hab.) Consumo verano (m3/hab.) Fuentes publicas conectada Fuentes publicas no conec. 

## 6.- SANEAMIENTO Y DEPURACIÓN

## Datos Generales

Colectores Longitud colectores(m) Tramos de emisario (m) Puntos de Vertido Depuradoras 

## Ramal de Saneamiento

Longitud Viviendas conectadas Viviendas no conectadas 

## Depuración

Capacidad (m3/año) Porcentaje reciclado % Caudal desaguado (m3/año) Caudal tratado (m3/año) 



## 7.- EQUIPAMIENTOS



	Nº Instal	Superficie
Instal. Deportivas	4	1819
C. Culturales	2	315
Centros Sanitarios	1	50
Centros Asistenciales	1	490
Centros Educativos	0	0
Edificios Municipales	8	1328
Parques-Jardines	2	20880
Prot.Civil-Bomberos	0	0
Ferias-Mercado	0	0
Cementerio	1	1410
Tanatorio	0	0

## Instalaciones Deportivas

Fronton	1	Pistas deportivas	2
Piscina	0	Terrenos de juego	0
Otras inst. deportivas	1		

## Centros Culturales

Teatro-Auditorio	0	C. Cultural	1
C.Social-Pensionista	1	Museo	0
Biblioteca-archivo	0	Otros	0

## Centros Sanitarios

Consultorio Local	1	Centro Salud/Otros	0
-------------------	---	--------------------	---

## Centros Asistenciales

Guarderías	0	Residencia	0	Otros	1
------------	---	------------	---	-------	---

## Centros Educativos

Colegios	0	Instituto	0	Otros	0
----------	---	-----------	---	-------	---

## 8.- TELECOMUNICACIONES

## 5.1.- TELEFONÍA FIJA Y MÓVIL

Recepción

Tlf. fija  Tlf. móvil 

## 5.2.- RADIO Y TELEVISIÓN

Recepción

Radio  TV 

## 5.3.- NTIC

Recepción

Internet Página web 

## 9.- RECOGIDA DE BASURAS

TOTAL

Tm/año Contenedores 

TIPO

	Tm/año	Contenedores	Tm/año	Contenedores
No selectiv	88	7	Plástico	0
Papel	0	0	Pilas	0
Vidrio	0	0	Orgánica	0
			Otros	0

INSTALACIONES DE ELIMINACIÓN Y TRATAMIENTO DE RESIDUOS

Vertedero (tipo) Capacidad m3 

## 10.- INVENTARIO DE BIENES MUNICIPALES

Año última actualización

## OBSERVACIONES



## 1.- MUNICIPIO

COD. INE  Población Residente INE  Superficie (km2.) Población estacional máx.  Densidad (hab/km2) Planeamiento Urbanístico Viviendas  Núcleos Urbanos Plaza hoteleras:  Altitud m.s.m. 

## 2.- RED DE CARRETERA

Longitud Km. 

Estado carreteras (km.)

Bien Regular A mejorar 

## 3.- INFRAESTRUCTURA VIARIA

Total Infraestructura viaria Estado viario (m) Longitud (m) Área (m2)

Calles long. (m)  Bueno  Calles sup. (m2)  Regular  A mejorar  No pavimentado  Vivienda sin acceso pavimentado 

## 4.- ALUMBRADO

Puntos de luz 

## Deficit de alumbrado

Viviendas sin alumbrado: Longitud sin alumbrado (m.): 

## 5.- ABASTECIMIENTO DE AGUA

## Datos Generales

Número de captaciones Tramo conducción (m.) Numero de depósitos Cap. depósitos (m3.) Nº de potabilizadoras 

## Red de Distribución

Longitud (m.) Pérdidas de red (%) Viviendas conectadas Viviendas no conectadas Consumo invierno (m3/hab.) Consumo verano (m3/hab.) Fuentes publicas conectada Fuentes publicas no conec. 

## 6.- SANEAMIENTO Y DEPURACIÓN

## Datos Generales

Colectores Longitud colectores(m) Tramos de emisario (m) Puntos de Vertido Depuradoras 

## Ramal de Saneamiento

Longitud Viviendas conectadas Viviendas no conectadas 

## Depuración

Capacidad (m3/año) Porcentaje reciclado % Caudal desaguado (m3/año) Caudal tratado (m3/año) 

**7.- EQUIPAMIENTOS**

	Nº Instal	Superficie
Instal. Deportivas	<input type="text" value="2"/>	<input type="text" value="960"/>
C. Culturales	<input type="text" value="2"/>	<input type="text" value="120"/>
Centros Sanitarios	<input type="text" value="1"/>	<input type="text" value="50"/>
Centros Asistenciales	<input type="text" value="1"/>	<input type="text" value="405"/>
Centros Educativos	<input type="text" value="0"/>	<input type="text" value="0"/>
Edificios Municipales	<input type="text" value="4"/>	<input type="text" value="380"/>
Parques-Jardines	<input type="text" value="3"/>	<input type="text" value="360"/>
Prot.Civil-Bomberos	<input type="text" value="0"/>	<input type="text" value="0"/>
Ferias-Mercado	<input type="text" value="0"/>	<input type="text" value="0"/>
Cementerio	<input type="text" value="1"/>	<input type="text" value="720"/>
Tanatorio	<input type="text" value="0"/>	<input type="text" value="0"/>

**Instalaciones Deportivas**

Fronton	<input type="text" value="1"/>	Pistas deportivas	<input type="text" value="1"/>
Piscina	<input type="text" value="0"/>	Terrenos de juego	<input type="text" value="0"/>
Otras inst. deportivas	<input type="text" value="0"/>		

**Centros Culturales**

Teatro-Auditorio	<input type="text" value="0"/>	C. Cultural	<input type="text" value="0"/>
C.Social-Pensionista	<input type="text" value="2"/>	Museo	<input type="text" value="0"/>
Biblioteca-archivo	<input type="text" value="0"/>	Otros	<input type="text" value="0"/>

**Centros Sanitarios**

Consultorio Local	<input type="text" value="1"/>	Centro Salud/Otros	<input type="text" value="0"/>
-------------------	--------------------------------	--------------------	--------------------------------

**Centros Asistenciales**

Guarderías	<input type="text" value="0"/>	Residencia	<input type="text" value="0"/>	Otros	<input type="text" value="1"/>
------------	--------------------------------	------------	--------------------------------	-------	--------------------------------

**Centros Educativos**

Colegios	<input type="text" value="0"/>	Instituto	<input type="text" value="0"/>	Otros	<input type="text" value="0"/>
----------	--------------------------------	-----------	--------------------------------	-------	--------------------------------

**8.- TELECOMUNICACIONES****5.1.- TELEFONÍA FIJA Y MÓVIL**

Recepción

Tlf. fija  Tlf. móvil **5.2.- RADIO Y TELEVISIÓN**

Recepción

Radio  TV **5.3.- NTIC**

Recepción

Internet Página web **9.- RECOGIDA DE BASURAS****TOTAL**Tm/año Contenedores **INSTALACIONES DE ELIMINACIÓN Y TRATAMIENTO DE RESIDUOS****TIPO**

	Tm/año	Contenedores		Tm/año	Contenedores
No selectiv	<input type="text" value="59"/>	<input type="text" value="4"/>	Plástico	<input type="text" value="0"/>	<input type="text" value="0"/>
Papel	<input type="text" value="0"/>	<input type="text" value="0"/>	Pilas	<input type="text" value="0"/>	<input type="text" value="0"/>
Vidrio	<input type="text" value="1"/>	<input type="text" value="1"/>	Orgánica	<input type="text" value="0"/>	<input type="text" value="0"/>
			Otros	<input type="text" value="0"/>	<input type="text" value="0"/>

Vertedero (tipo) Capacidad m3 **10.- INVENTARIO DE BIENES MUNICIPALES**

Año última actualización

**OBSERVACIONES**



## 1.- MUNICIPIO

COD. INE  Población Residente INE  Superficie (km2.) Población estacional máx.  Densidad (hab/km2) Planeamiento Urbanístico Viviendas  Núcleos Urbanos Plaza hoteleras:  Altitud m.s.m. 

## 2.- RED DE CARRETERA

Longitud Km. 

Estado carreteras (km.)

Bien Regular A mejorar 

## 3.- INFRAESTRUCTURA VIARIA

Total Infraestructura viaria Estado viario (m) Longitud (m) Área (m2)

Calles long. (m)  Bueno  Calles sup. (m2)  Regular  A mejorar  No pavimentado  Vivienda sin acceso pavimentado 

## 4.- ALUMBRADO

Puntos de luz 

## Deficit de alumbrado

Viviendas sin alumbrado: Longitud sin alumbrado (m.): 

## 5.- ABASTECIMIENTO DE AGUA

## Datos Generales

Número de captaciones Tramo conducción (m.) Numero de depósitos Cap. depósitos (m3.) Nº de potabilizadoras 

## Red de Distribución

Longitud (m.) Pérdidas de red (%) Viviendas conectadas Viviendas no conectadas Consumo invierno (m3/hab.) Consumo verano (m3/hab.) Fuentes publicas conectada Fuentes publicas no conec. 

## 6.- SANEAMIENTO Y DEPURACIÓN

## Datos Generales

Colectores Longitud colectores(m) Tramos de emisario (m) Puntos de Vertido Depuradoras 

## Ramal de Saneamiento

Longitud Viviendas conectadas Viviendas no conectadas 

## Depuración

Capacidad (m3/año) Porcentaje reciclado % Caudal desaguado (m3/año) Caudal tratado (m3/año) 





## 7.- EQUIPAMIENTOS



	Nº Instal	Superficie
Instal. Deportivas	1	290
C. Culturales	3	300
Centros Sanitarios	1	30
Centros Asistenciales	0	0
Centros Educativos	0	0
Edificios Municipales	7	1411
Parques-Jardines	1	100
Prot.Civil-Bomberos	0	0
Ferias-Mercado	0	0
Cementerio	1	800
Tanatorio	0	0

## Instalaciones Deportivas

Fronton	1	Pistas deportivas	0
Piscina	0	Terrenos de juego	0
Otras inst. deportivas		0	

## Centros Culturales

Teatro-Auditorio	0	C. Cultural	0
C.Social-Pensionista	3	Museo	0
Biblioteca-archivo	0	Otros	0

## Centros Sanitarios

Consultorio Local	1	Centro Salud/Otros	0
-------------------	---	--------------------	---

## Centros Asistenciales

Guarderías	0	Residencia	0	Otros	0
------------	---	------------	---	-------	---

## Centros Educativos

Colegios	0	Instituto	0	Otros	0
----------	---	-----------	---	-------	---

## 8.- TELECOMUNICACIONES

## 5.1.- TELEFONÍA FIJA Y MÓVIL

Recepción

Tlf. fija  Tlf. móvil 

## 5.2.- RADIO Y TELEVISIÓN

Recepción

Radio  TV 

## 5.3.- NTIC

Recepción

Internet Página web 

## 9.- RECOGIDA DE BASURAS

TOTAL

Tm/año Contenedores 

TIPO

	Tm/año	Contenedores	Tm/año	Contenedores
No selectiv	41	2	Plástico	0
Papel	0	0	Pilas	0
Vidrio	0	0	Orgánica	0
			Otros	0

INSTALACIONES DE ELIMINACIÓN Y TRATAMIENTO DE RESIDUOS

Vertedero (tipo) Capacidad m3 

## 10.- INVENTARIO DE BIENES MUNICIPALES

Año última actualización

## OBSERVACIONES

NECESIDAD DE VARIANTE PARA RODEAR EL PUEBLO



## 1.- MUNICIPIO

COD. INE  Población Residente INE  Superficie (km2.) Población estacional máx.  Densidad (hab/km2) Planeamiento Urbanístico Viviendas  Núcleos Urbanos Plaza hoteleras:  Altitud m.s.m. 

## 2.- RED DE CARRETERA

Longitud Km. 

Estado carreteras (km.)

Bien Regular A mejorar 

## 3.- INFRAESTRUCTURA VIARIA

Total Infraestructura viaria Estado viario (m) Longitud (m) Área (m2)

Calles long. (m)  Bueno  Calles sup. (m2)  Regular  A mejorar  No pavimentado  Vivienda sin acceso pavimentado 

## 4.- ALUMBRADO

Puntos de luz 

## Deficit de alumbrado

Viviendas sin alumbrado: Longitud sin alumbrado (m.): 

## 5.- ABASTECIMIENTO DE AGUA

## Datos Generales

Número de captaciones Tramo conducción (m.) Numero de depósitos Cap. depósitos (m3.) Nº de potabilizadoras 

## Red de Distribución

Longitud (m.) Pérdidas de red (%) Viviendas conectadas Viviendas no conectadas Consumo invierno (m3/hab.) Consumo verano (m3/hab.) Fuentes publicas conectada Fuentes publicas no conec. 

## 6.- SANEAMIENTO Y DEPURACIÓN

## Datos Generales

Colectores Longitud colectores(m) Tramos de emisario (m) Puntos de Vertido Depuradoras 

## Ramal de Saneamiento

Longitud Viviendas conectadas Viviendas no conectadas 

## Depuración

Capacidad (m3/año) Porcentaje reciclado % Caudal desaguado (m3/año) Caudal tratado (m3/año) 

**7.- EQUIPAMIENTOS**

	Nº Instal	Superficie
Instal. Deportivas	3	1225
C. Culturales	1	231
Centros Sanitarios	1	40
Centros Asistenciales	0	0
Centros Educativos	0	0
Edificios Municipales	3	500
Parques-Jardines	4	540
Prot.Civil-Bomberos	0	0
Ferias-Mercado	0	0
Cementerio	1	2400
Tanatorio	0	0

**Instalaciones Deportivas**

Fronton	0	Pistas deportivas	1
Piscina	0	Terrenos de juego	0
Otras inst. deportivas			2

**Centros Culturales**

Teatro-Auditorio	0	C. Cultural	0
C.Social-Pensionista	1	Museo	0
Biblioteca-archivo	0	Otros	0

**Centros Sanitarios**

Consultorio Local	1	Centro Salud/Otros	0
-------------------	---	--------------------	---

**Centros Asistenciales**

Guarderías	0	Residencia	0	Otros	0
------------	---	------------	---	-------	---

**Centros Educativos**

Colegios	0	Instituto	0	Otros	0
----------	---	-----------	---	-------	---

**8.- TELECOMUNICACIONES****5.1.- TELEFONÍA FIJA Y MÓVIL**

Recepción

Tlf. fija  Tlf. móvil **5.2.- RADIO Y TELEVISIÓN**

Recepción

Radio  TV **5.3.- NTIC**

Recepción

Internet Página web **9.- RECOGIDA DE BASURAS****TOTAL**Tm/año  43Contenedores  4**TIPO**

	Tm/año	Contenedores	Tm/año	Contenedores
No selectiv	43	4	Plástico	0
Papel	0	0	Pilas	0
Vidrio	0	0	Orgánica	0
			Otros	0

**INSTALACIONES DE ELIMINACIÓN Y TRATAMIENTO DE RESIDUOS**Vertedero (tipo)  1Capacidad m3  340**10.- INVENTARIO DE BIENES MUNICIPALES**Año última actualización **OBSERVACIONES**



## 1.- MUNICIPIO

COD. INE 19 018



Población Residente INE 196 Superficie (km2.) 19

Población estacional máx. 600 Densidad (hab/km2) 10,3

Planeamiento Urbanístico NORMAS SUBSIDIARIAS

Viviendas 304 Núcleos Urbanos 1

Plaza hoteleras: 0 Altitud m.s.m. 820



## 2.- RED DE CARRETERA

Longitud Km. 9,6

Estado carreteras (km.)

Bien 6,1

Regular 3,5

A mejorar 0

## 3.- INFRAESTRUCTURA VIARIA

Total Infraestructura viaria Estado viario (m) Longitud (m) Área (m2)

Calles long. (m) 6420 Bueno 2597 10822

Calles sup. (m2) 24679 Regular 2207 7760



A mejorar 1397 5225

No pavimentado 219 872

Vivienda sin acceso pavimentado 0

## 4.- ALUMBRADO



Puntos de luz 227

## Deficit de alumbrado

Viviendas sin alumbrado: 0

Longitud sin alumbrado (m.): 0

## 5.- ABASTECIMIENTO DE AGUA

## Datos Generales

Número de captaciones 1

Tramo conducción (m.) 352

Numero de depósitos 2

Cap. depósitos (m3.) 250

Nº de potabilizadoras 1

## Red de Distribución

Longitud (m.) 4810

Pérdidas de red (%) 15

Viviendas conectadas 304

Viviendas no conectadas 0



Consumo invierno (m3/hab.) 64

Consumo verano (m3/hab.) 943

Fuentes publicas conectada 0

Fuentes publicas no conec. 0

## 6.- SANEAMIENTO Y DEPURACIÓN

## Datos Generales

Colectores 6

Longitud colectores(m) 1151

Tramos de emisario (m) 106

Puntos de Vertido 1

Depuradoras 0

## Ramal de Saneamiento

Longitud 3795

Viviendas conectadas 304

Viviendas no conectadas 0



## Depuración

Capacidad (m3/año) 0

Porcentaje reciclado % 0

Caudal desaguado (m3/año) 66880

Caudal tratado (m3/año) 0



**7.- EQUIPAMIENTOS**

	Nº Instal	Superficie
Instal. Deportivas	2	800
C. Culturales	1	430
Centros Sanitarios	1	50
Centros Asistenciales	0	0
Centros Educativos	0	0
Edificios Municipales	5	1240
Parques-Jardines	2	600
Prot.Civil-Bomberos	0	0
Ferias-Mercado	0	0
Cementerio	1	1000
Tanatorio	0	0

**Instalaciones Deportivas**

Fronton	1	Pistas deportivas	1
Piscina	0	Terrenos de juego	0
Otras inst. deportivas	0		

**Centros Culturales**

Teatro-Auditorio	0	C. Cultural	0
C.Social-Pensionista	1	Museo	0
Biblioteca-archivo	0	Otros	0

**Centros Sanitarios**

Consultorio Local	1	Centro Salud/Otros	0
-------------------	---	--------------------	---

**Centros Asistenciales**

Guarderías	0	Residencia	0	Otros	0
------------	---	------------	---	-------	---

**Centros Educativos**

Colegios	0	Instituto	0	Otros	0
----------	---	-----------	---	-------	---

**8.- TELECOMUNICACIONES****5.1.- TELEFONÍA FIJA Y MÓVIL**

Recepción

Tlf. fija  Tlf. móvil **5.2.- RADIO Y TELEVISIÓN**

Recepción

Radio  TV **5.3.- NTIC**

Recepción

Internet Página web **9.- RECOGIDA DE BASURAS****TOTAL**Tm/año Contenedores **INSTALACIONES DE ELIMINACIÓN Y TRATAMIENTO DE RESIDUOS****TIPO**

	Tm/año	Contenedores	Tm/año	Contenedores
No selectiv	121	9	Plástico	0
Papel	4	2	Pilas	0
Vidrio	3	1	Orgánica	0
			Otros	0

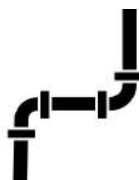
Vertedero (tipo) Capacidad m3 **10.- INVENTARIO DE BIENES MUNICIPALES**

Año última actualización

**OBSERVACIONES**

**Alique****1.- MUNICIPIO**COD. INE Población Residente INE  Superficie (km2.) Población estacional máx.  Densidad (hab/km2) Planeamiento Urbanístico Viviendas  Núcleos Urbanos Plaza hoteleras:  Altitud m.s.m. **2.- RED DE CARRETERA**Longitud Km. 

Estado carreteras (km.)

Bien Regular A mejorar **3.- INFRAESTRUCTURA VIARIA****Total Infraestructura viaria Estado viario (m) Longitud (m) Área (m2)**Calles long. (m)  Bueno  Calles sup. (m2)  Regular  A mejorar  No pavimentado  Vivienda sin acceso pavimentado **4.- ALUMBRADO**Puntos de luz **Deficit de alumbrado**Viviendas sin alumbrado: Longitud sin alumbrado (m.): **5.- ABASTECIMIENTO DE AGUA****Datos Generales**Número de captaciones Tramo conducción (m.) Numero de depósitos Cap. depósitos (m3.) Nº de potabilizadoras **Red de Distribución**Longitud (m.) Pérdidas de red (%) Viviendas conectadas Viviendas no conectadas Consumo invierno (m3/hab.) Consumo verano (m3/hab.) Fuentes publicas conectada Fuentes publicas no conec. **6.- SANEAMIENTO Y DEPURACIÓN****Datos Generales**Colectores Longitud colectores(m) Tramos de emisario (m) Puntos de Vertido Depuradoras **Ramal de Saneamiento**Longitud Viviendas conectadas Viviendas no conectadas Caudal desaguado (m3/año) Caudal tratado (m3/año) **Depuración**Capacidad (m3/año) Porcentaje reciclado %



## Alique

## 7.- EQUIPAMIENTOS



	Nº Instal	Superficie
Instal. Deportivas	<input type="text" value="1"/>	<input type="text" value="189"/>
C. Culturales	<input type="text" value="1"/>	<input type="text" value="100"/>
Centros Sanitarios	<input type="text" value="1"/>	<input type="text" value="35"/>
Centros Asistenciales	<input type="text" value="0"/>	<input type="text" value="0"/>
Centros Educativos	<input type="text" value="0"/>	<input type="text" value="0"/>
Edificios Municipales	<input type="text" value="1"/>	<input type="text" value="250"/>
Parques-Jardines	<input type="text" value="2"/>	<input type="text" value="500"/>
Prot.Civil-Bomberos	<input type="text" value="0"/>	<input type="text" value="0"/>
Ferias-Mercado	<input type="text" value="0"/>	<input type="text" value="0"/>
Cementerio	<input type="text" value="1"/>	<input type="text" value="285"/>
Tanatorio	<input type="text" value="0"/>	<input type="text" value="0"/>

## Instalaciones Deportivas

Fronton	<input type="text" value="1"/>	Pistas deportivas	<input type="text" value="0"/>
Piscina	<input type="text" value="0"/>	Terrenos de juego	<input type="text" value="0"/>
Otras inst. deportivas	<input type="text" value="0"/>		

## Centros Culturales

Teatro-Auditorio	<input type="text" value="0"/>	C. Cultural	<input type="text" value="0"/>
C.Social-Pensionista	<input type="text" value="1"/>	Museo	<input type="text" value="0"/>
Biblioteca-archivo	<input type="text" value="0"/>	Otros	<input type="text" value="0"/>

## Centros Sanitarios

Consultorio Local	<input type="text" value="1"/>	Centro Salud/Otros	<input type="text" value="0"/>
-------------------	--------------------------------	--------------------	--------------------------------

## Centros Asistenciales

Guarderías	<input type="text" value="0"/>	Residencia	<input type="text" value="0"/>	Otros	<input type="text" value="0"/>
------------	--------------------------------	------------	--------------------------------	-------	--------------------------------

## Centros Educativos

Colegios	<input type="text" value="0"/>	Instituto	<input type="text" value="0"/>	Otros	<input type="text" value="0"/>
----------	--------------------------------	-----------	--------------------------------	-------	--------------------------------

## 8.- TELECOMUNICACIONES

## 5.1.- TELEFONÍA FIJA Y MÓVIL

Recepción

Tlf. fija  Tlf. móvil 

## 5.2.- RADIO Y TELEVISIÓN

Recepción

Radio  TV 

## 5.3.- NTIC

Recepción

Internet Página web 

## 9.- RECOGIDA DE BASURAS

TOTAL

Tm/año Contenedores 

TIPO

	Tm/año	Contenedores	Tm/año	Contenedores
No selectiv	<input type="text" value="23"/>	<input type="text" value="1"/>	Plástico	<input type="text" value="0"/>
Papel	<input type="text" value="0"/>	<input type="text" value="0"/>	Pilas	<input type="text" value="0"/>
Vidrio	<input type="text" value="0"/>	<input type="text" value="0"/>	Orgánica	<input type="text" value="0"/>
			Otros	<input type="text" value="0"/>

INSTALACIONES DE ELIMINACIÓN  
Y TRATAMIENTO DE RESIDUOSVertedero (tipo) Capacidad m3 

## 10.- INVENTARIO DE BIENES MUNICIPALES

Año última actualización

## OBSERVACIONES



## 1.- MUNICIPIO

COD. INE  Población Residente INE  Superficie (km2.) Población estacional máx.  Densidad (hab/km2) Planeamiento Urbanístico Viviendas  Núcleos Urbanos Plaza hoteleras:  Altitud m.s.m. 

## 2.- RED DE CARRETERA

Longitud Km. 

Estado carreteras (km.)

Bien Regular A mejorar 

## 3.- INFRAESTRUCTURA VIARIA

Total Infraestructura viaria Estado viario (m) Longitud (m) Área (m2)

Calles long. (m)  Bueno  Calles sup. (m2)  Regular  A mejorar  No pavimentado  Vivienda sin acceso pavimentado 

## 4.- ALUMBRADO

Puntos de luz 

## Deficit de alumbrado

Viviendas sin alumbrado: Longitud sin alumbrado (m.): 

## 5.- ABASTECIMIENTO DE AGUA

## Datos Generales

Número de captaciones Tramo conducción (m.) Numero de depósitos Cap. depósitos (m3.) Nº de potabilizadoras 

## Red de Distribución

Longitud (m.) Pérdidas de red (%) Viviendas conectadas Viviendas no conectadas Consumo invierno (m3/hab.) Consumo verano (m3/hab.) Fuentes publicas conectada Fuentes publicas no conec. 

## 6.- SANEAMIENTO Y DEPURACIÓN

## Datos Generales

Colectores Longitud colectores(m) Tramos de emisario (m) Puntos de Vertido Depuradoras 

## Ramal de Saneamiento

Longitud Viviendas conectadas Viviendas no conectadas 

## Depuración

Capacidad (m3/año) Porcentaje reciclado % Caudal desaguado (m3/año) Caudal tratado (m3/año) 



**7.- EQUIPAMIENTOS**

	Nº Instal	Superficie
Instal. Deportivas	<input type="text" value="2"/>	<input type="text" value="2400"/>
C. Culturales	<input type="text" value="2"/>	<input type="text" value="370"/>
Centros Sanitarios	<input type="text" value="1"/>	<input type="text" value="250"/>
Centros Asistenciales	<input type="text" value="0"/>	<input type="text" value="0"/>
Centros Educativos	<input type="text" value="0"/>	<input type="text" value="0"/>
Edificios Municipales	<input type="text" value="4"/>	<input type="text" value="853"/>
Parques-Jardines	<input type="text" value="2"/>	<input type="text" value="300"/>
Prot.Civil-Bomberos	<input type="text" value="1"/>	<input type="text" value="1750"/>
Ferias-Mercado	<input type="text" value="0"/>	<input type="text" value="0"/>
Cementerio	<input type="text" value="1"/>	<input type="text" value="1000"/>
Tanatorio	<input type="text" value="0"/>	<input type="text" value="0"/>

**Instalaciones Deportivas**

Fronton	<input type="text" value="1"/>	Pistas deportivas	<input type="text" value="0"/>
Piscina	<input type="text" value="0"/>	Terrenos de juego	<input type="text" value="1"/>
Otras inst. deportivas	<input type="text" value="0"/>		

**Centros Culturales**

Teatro-Auditorio	<input type="text" value="0"/>	C. Cultural	<input type="text" value="0"/>
C.Social-Pensionista	<input type="text" value="2"/>	Museo	<input type="text" value="0"/>
Biblioteca-archivo	<input type="text" value="0"/>	Otros	<input type="text" value="0"/>

**Centros Sanitarios**

Consultorio Local	<input type="text" value="1"/>	Centro Salud/Otros	<input type="text" value="0"/>
-------------------	--------------------------------	--------------------	--------------------------------

**Centros Asistenciales**

Guarderías	<input type="text" value="0"/>	Residencia	<input type="text" value="0"/>	Otros	<input type="text" value="0"/>
------------	--------------------------------	------------	--------------------------------	-------	--------------------------------

**Centros Educativos**

Colegios	<input type="text" value="0"/>	Instituto	<input type="text" value="0"/>	Otros	<input type="text" value="0"/>
----------	--------------------------------	-----------	--------------------------------	-------	--------------------------------

**8.- TELECOMUNICACIONES****5.1.- TELEFONÍA FIJA Y MÓVIL**

Recepción

Tlf. fija  Tlf. móvil **5.2.- RADIO Y TELEVISIÓN**

Recepción

Radio  TV **5.3.- NTIC**

Recepción

Internet Página web **9.- RECOGIDA DE BASURAS****TOTAL**Tm/año Contenedores **INSTALACIONES DE ELIMINACIÓN Y TRATAMIENTO DE RESIDUOS****TIPO**

	Tm/año	Contenedores		Tm/año	Contenedores
No selectiv	<input type="text" value="37"/>	<input type="text" value="3"/>	Plástico	<input type="text" value="0"/>	<input type="text" value="0"/>
Papel	<input type="text" value="0"/>	<input type="text" value="0"/>	Pilas	<input type="text" value="0"/>	<input type="text" value="0"/>
Vidrio	<input type="text" value="1"/>	<input type="text" value="1"/>	Orgánica	<input type="text" value="0"/>	<input type="text" value="0"/>
			Otros	<input type="text" value="0"/>	<input type="text" value="0"/>

Vertedero (tipo) Capacidad m3 **10.- INVENTARIO DE BIENES MUNICIPALES**

Año última actualización

**OBSERVACIONES**



## 1.- MUNICIPIO

COD. INE 19 021



Población Residente INE 1401 Superficie (km2.) 117,4

Población estacional máx. 2500 Densidad (hab/km2) 11,9

Planeamiento Urbanístico NORMAS SUBSIDIARIAS

Viviendas 959 Núcleos Urbanos 1

Plaza hoteleras: 52 Altitud m.s.m. 659



## 2.- RED DE CARRETERA

Longitud Km. 27,1

Estado carreteras (km.)

Bien 20,4

Regular 0

A mejorar 6,7

## 3.- INFRAESTRUCTURA VIARIA

Total Infraestructura viaria Estado viario (m) Longitud (m) Área (m2)

Calles long. (m) 18673 Bueno 9654 46682

Calles sup. (m2) 94766 Regular 6072 32113



A mejorar 2482 13421

No pavimentado 465 2550

Vivienda sin acceso pavimentado 0

## 4.- ALUMBRADO



Puntos de luz 562

## Deficit de alumbrado

Viviendas sin alumbrado: 0

Longitud sin alumbrado (m.): 0

## 5.- ABASTECIMIENTO DE AGUA

## Datos Generales

Número de captaciones 0

Tramo conducción (m.) 1293

Numero de depósitos 1

Cap. depósitos (m3.) 400

Nº de potabilizadoras 1

## Red de Distribución

Longitud (m.) 10533

Pérdidas de red (%) 35

Viviendas conectadas 959

Viviendas no conectadas 0



Consumo invierno (m3/hab.) 350

Consumo verano (m3/hab.) 2022

Fuentes publicas conectada 0

Fuentes publicas no conec. 0

## 6.- SANEAMIENTO Y DEPURACIÓN

## Datos Generales

Colectores 3

Longitud colectores(m) 1511

Tramos de emisario (m) 12

Puntos de Vertido 1

Depuradoras 1

## Ramal de Saneamiento

Longitud 8716

Viviendas conectadas 839

Viviendas no conectadas 120



Caudal desaguado (m3/año) 75510

Caudal tratado (m3/año) 0



## Depuración

Capacidad (m3/año) 160600

Porcentaje reciclado % 0

**7.- EQUIPAMIENTOS**

	Nº Instal	Superficie
Instal. Deportivas	11	18100
C. Culturales	1	1000
Centros Sanitarios	1	130
Centros Asistenciales	2	870
Centros Educativos	2	2100
Edificios Municipales	9	1660
Parques-Jardines	3	3900
Prot.Civil-Bomberos	1	52
Ferias-Mercado	0	0
Cementerio	1	10000
Tanatorio	0	0

**Instalaciones Deportivas**

Fronton	2	Pistas deportivas	4
Piscina	3	Terrenos de juego	1
Otras inst. deportivas	1		

**Centros Culturales**

Teatro-Auditorio	0	C. Cultural	1
C.Social-Pensionista	0	Museo	0
Biblioteca-archivo	0	Otros	0

**Centros Sanitarios**

Consultorio Local	1	Centro Salud/Otros	0
-------------------	---	--------------------	---

**Centros Asistenciales**

Guarderías	0	Residencia	1	Otros	1
------------	---	------------	---	-------	---

**Centros Educativos**

Colegios	2	Instituto	0	Otros	0
----------	---	-----------	---	-------	---

**8.- TELECOMUNICACIONES****5.1.- TELEFONÍA FIJA Y MÓVIL**

Recepción

Tlf. fija  Tlf. móvil **5.2.- RADIO Y TELEVISIÓN**

Recepción

Radio  TV **5.3.- NTIC**

Recepción

Internet Página web **9.- RECOGIDA DE BASURAS****TOTAL**Tm/año  670Contenedores  56**INSTALACIONES DE ELIMINACIÓN Y TRATAMIENTO DE RESIDUOS****TIPO**

	Tm/año	Contenedores	Tm/año	Contenedores
No selectiv	653	50	Plástico	0
Papel	0	0	Pilas	0
Vidrio	17	6	Orgánica	0
			Otros	0

Vertedero (tipo)  1Capacidad m3  52620**10.- INVENTARIO DE BIENES MUNICIPALES**

Año última actualización

**OBSERVACIONES**



## 1.- MUNICIPIO

COD. INE  Población Residente INE  Superficie (km2.) Población estacional máx.  Densidad (hab/km2) Planeamiento Urbanístico Viviendas  Núcleos Urbanos Plaza hoteleras:  Altitud m.s.m. 

## 2.- RED DE CARRETERA

Longitud Km. 

Estado carreteras (km.)

Bien Regular A mejorar 

## 3.- INFRAESTRUCTURA VIARIA

Total Infraestructura viaria Estado viario (m) Longitud (m) Área (m2)

Calles long. (m)  Bueno  Calles sup. (m2)  Regular  A mejorar  No pavimentado  Vivienda sin acceso pavimentado 

## 4.- ALUMBRADO

Puntos de luz 

## Deficit de alumbrado

Viviendas sin alumbrado: Longitud sin alumbrado (m.): 

## 5.- ABASTECIMIENTO DE AGUA

## Datos Generales

Número de captaciones Tramo conducción (m.) Numero de depósitos Cap. depósitos (m3.) Nº de potabilizadoras 

## Red de Distribución

Longitud (m.) Pérdidas de red (%) Viviendas conectadas Viviendas no conectadas Consumo invierno (m3/hab.) Consumo verano (m3/hab.) Fuentes publicas conectada Fuentes publicas no conec. 

## 6.- SANEAMIENTO Y DEPURACIÓN

## Datos Generales

Colectores Longitud colectores(m) Tramos de emisario (m) Puntos de Vertido Depuradoras 

## Ramal de Saneamiento

Longitud Viviendas conectadas Viviendas no conectadas 

## Depuración

Capacidad (m3/año) Porcentaje reciclado % Caudal desaguado (m3/año) Caudal tratado (m3/año) 



## 7.- EQUIPAMIENTOS



	Nº Instal	Superficie
Instal. Deportivas	9	61909
C. Culturales	4	580
Centros Sanitarios	1	300
Centros Asistenciales	2	8250
Centros Educativos	1	2000
Edificios Municipales	6	1032
Parques-Jardines	5	34888
Prot.Civil-Bomberos	1	30
Ferias-Mercado	0	0
Cementerio	1	3400
Tanatorio	0	0

## Instalaciones Deportivas

Fronton	0	Pistas deportivas	5
Piscina	1	Terrenos de juego	2
Otras inst. deportivas	1		

## Centros Culturales

Teatro-Auditorio	0	C. Cultural	0
C.Social-Pensionista	3	Museo	0
Biblioteca-archivo	0	Otros	1

## Centros Sanitarios

Consultorio Local	1	Centro Salud/Otros	0
-------------------	---	--------------------	---

## Centros Asistenciales

Guarderías	0	Residencia	1	Otros	1
------------	---	------------	---	-------	---

## Centros Educativos

Colegios	1	Instituto	0	Otros	0
----------	---	-----------	---	-------	---

## 8.- TELECOMUNICACIONES

## 5.1.- TELEFONÍA FIJA Y MÓVIL

Recepción

Tlf. fija  Tlf. móvil 

## 5.2.- RADIO Y TELEVISIÓN

Recepción

Radio  TV 

## 5.3.- NTIC

Recepción

Internet Página web 

## 9.- RECOGIDA DE BASURAS

TOTAL

Tm/año  408Contenedores  37

## INSTALACIONES DE ELIMINACIÓN Y TRATAMIENTO DE RESIDUOS

TIPO

	Tm/año	Contenedores		Tm/año	Contenedores
No selectiv	387	28	Plástico	0	0
Papel	12	6	Pilas	0	0
Vidrio	9	3	Orgánica	0	0
			Otros	0	0

Vertedero (tipo)  0Capacidad m3  0

## 10.- INVENTARIO DE BIENES MUNICIPALES

Año última actualización

## OBSERVACIONES



## 1.- MUNICIPIO

COD. INE  Población Residente INE  Superficie (km2.) Población estacional máx.  Densidad (hab/km2) Planeamiento Urbanístico Viviendas  Núcleos Urbanos Plaza hoteleras:  Altitud m.s.m. 

## 2.- RED DE CARRETERA

Longitud Km. 

Estado carreteras (km.)

Bien Regular A mejorar 

## 3.- INFRAESTRUCTURA VIARIA

Total Infraestructura viaria Estado viario (m) Longitud (m) Área (m2)

Calles long. (m)  Bueno  Calles sup. (m2)  Regular  A mejorar  No pavimentado  Vivienda sin acceso pavimentado 

## 4.- ALUMBRADO

Puntos de luz 

## Deficit de alumbrado

Viviendas sin alumbrado: Longitud sin alumbrado (m.): 

## 5.- ABASTECIMIENTO DE AGUA

## Datos Generales

Número de captaciones Tramo conducción (m.) Numero de depósitos Cap. depósitos (m3.) Nº de potabilizadoras 

## Red de Distribución

Longitud (m.) Pérdidas de red (%) Viviendas conectadas Viviendas no conectadas Consumo invierno (m3/hab.) Consumo verano (m3/hab.) Fuentes publicas conectada Fuentes publicas no conec. 

## 6.- SANEAMIENTO Y DEPURACIÓN

## Datos Generales

Colectores Longitud colectores(m) Tramos de emisario (m) Puntos de Vertido Depuradoras 

## Ramal de Saneamiento

Longitud Viviendas conectadas Viviendas no conectadas 

## Depuración

Capacidad (m3/año) Porcentaje reciclado % Caudal desaguado (m3/año) Caudal tratado (m3/año) 



## 7.- EQUIPAMIENTOS



	Nº Instal	Superficie
Instal. Deportivas	3	42800
C. Culturales	2	160
Centros Sanitarios	1	120
Centros Asistenciales	1	650
Centros Educativos	0	0
Edificios Municipales	2	250
Parques-Jardines	7	24170
Prot.Civil-Bomberos	0	0
Ferias-Mercado	0	0
Cementerio	2	900
Tanatorio	0	0

## Instalaciones Deportivas

Fronton	0	Pistas deportivas	1
Piscina	0	Terrenos de juego	0
Otras inst. deportivas			2

## Centros Culturales

Teatro-Auditorio	0	C. Cultural	0
C.Social-Pensionista	1	Museo	1
Biblioteca-archivo	0	Otros	0

## Centros Sanitarios

Consultorio Local	1	Centro Salud/Otros	0
-------------------	---	--------------------	---

## Centros Asistenciales

Guarderías	0	Residencia	0	Otros	1
------------	---	------------	---	-------	---

## Centros Educativos

Colegios	0	Instituto	0	Otros	0
----------	---	-----------	---	-------	---

## 8.- TELECOMUNICACIONES

## 5.1.- TELEFONÍA FIJA Y MÓVIL

Recepción

Tlf. fija  Tlf. móvil 

## 5.2.- RADIO Y TELEVISIÓN

Recepción

Radio  TV 

## 5.3.- NTIC

Recepción

Internet Página web 

## 9.- RECOGIDA DE BASURAS

TOTAL

Tm/año Contenedores 

TIPO

	Tm/año	Contenedores	Tm/año	Contenedores
No selectiv	90	7	Plástico	0
Papel	0	0	Pilas	0
Vidrio	0	0	Orgánica	0
			Otros	0

## INSTALACIONES DE ELIMINACIÓN Y TRATAMIENTO DE RESIDUOS

Vertedero (tipo) Capacidad m3 

## 10.- INVENTARIO DE BIENES MUNICIPALES

Año última actualización

## OBSERVACIONES



## 1.- MUNICIPIO

COD. INE 19 024



Población Residente INE 12237 Superficie (km2.) 13,7

Población estacional máx. 15000 Densidad (hab/km2) 896,5

Planeamiento Urbanístico PLAN DE ORDENACION MUNICIPAL

Viviendas 4500 Núcleos Urbanos 1

Plaza hoteleras: 41 Altitud m.s.m. 644



## 2.- RED DE CARRETERA

Longitud Km. 24

Estado carreteras (km.)

Bien 24

Regular 0

A mejorar 0

## 3.- INFRAESTRUCTURA VIARIA

Total Infraestructura viaria Estado viario (m) Longitud (m) Área (m2)

Calles long. (m) 49124 Bueno 23256 186757

Calles sup. (m2) 419999 Regular 17304 144585



A mejorar 7484 80658

No pavimentado 1080 7999

Vivienda sin acceso pavimentado 0

## 4.- ALUMBRADO



Puntos de luz 1462

## Deficit de alumbrado

Viviendas sin alumbrado: 0

Longitud sin alumbrado (m.): 0

## 5.- ABASTECIMIENTO DE AGUA

## Datos Generales

Número de captaciones 1

Tramo conducción (m.) 1043

Numero de depósitos 5

Cap. depósitos (m3.) 1125

Nº de potabilizadoras 2

## Red de Distribución

Longitud (m.) 75656

Pérdidas de red (%) 10

Viviendas conectadas 4500

Viviendas no conectadas 0



Consumo invierno (m3/hab.) 1234

Consumo verano (m3/hab.) 11114

Fuentes publicas conectada 0

Fuentes publicas no conec. 0

## 6.- SANEAMIENTO Y DEPURACIÓN

## Datos Generales

Colectores 12

Longitud colectores(m) 6220

Tramos de emisario (m) 307

Puntos de Vertido 1

Depuradoras 4

## Ramal de Saneamiento

Longitud 51432

Viviendas conectadas 4500

Viviendas no conectadas 0



Caudal desaguado (m3/año) 720000

Caudal tratado (m3/año) 720000



## Depuración

Capacidad (m3/año) 720000

Porcentaje reciclado % 100





## 7.- EQUIPAMIENTOS



	Nº Instal	Superficie
Instal. Deportivas	15	89763
C. Culturales	3	3484
Centros Sanitarios	1	1129
Centros Asistenciales	4	10175
Centros Educativos	4	38408
Edificios Municipales	7	2201
Parques-Jardines	17	174921
Prot.Civil-Bomberos	1	90
Ferias-Mercado	0	0
Cementerio	1	1460
Tanatorio	0	0

## Instalaciones Deportivas

Fronton	1	Pistas deportivas	10
Piscina	2	Terrenos de juego	2
Otras inst. deportivas	0		

## Centros Culturales

Teatro-Auditorio	0	C. Cultural	1
C.Social-Pensionista	1	Museo	0
Biblioteca-archivo	0	Otros	1

## Centros Sanitarios

Consultorio Local	0	Centro Salud/Otros	1
-------------------	---	--------------------	---

## Centros Asistenciales

Guarderías	1	Residencia	2	Otros	1
------------	---	------------	---	-------	---

## Centros Educativos

Colegios	3	Instituto	1	Otros	0
----------	---	-----------	---	-------	---

## 8.- TELECOMUNICACIONES

## 5.1.- TELEFONÍA FIJA Y MÓVIL

Recepción

Tlf. fija  Tlf. móvil 

## 5.2.- RADIO Y TELEVISIÓN

Recepción

Radio  TV 

## 5.3.- NTIC

Recepción

Internet Página web 

## 9.- RECOGIDA DE BASURAS

TOTAL

Tm/año Contenedores 

TIPO

	Tm/año	Contenedores	Tm/año	Contenedores
No selectiv	5001	403	Plástico	110 / 49
Papel	163	72	Pilas	1 / 1
Vidrio	130	40	Orgánica	1672 / 94
			Otros	1494 / 27

## INSTALACIONES DE ELIMINACIÓN Y TRATAMIENTO DE RESIDUOS

Vertedero (tipo) Capacidad m3 

## 10.- INVENTARIO DE BIENES MUNICIPALES

Año última actualización

## OBSERVACIONES

ES NECESARIO IMPERMEABILIZAR EL DEPÓSITO



## 1.- MUNICIPIO

COD. INE Población Residente INE  Superficie (km2.) Población estacional máx.  Densidad (hab/km2) Planeamiento Urbanístico Viviendas  Núcleos Urbanos Plaza hoteleras:  Altitud m.s.m. 

## 2.- RED DE CARRETERA

Longitud Km. 

Estado carreteras (km.)

Bien Regular A mejorar 

## 3.- INFRAESTRUCTURA VIARIA

Total Infraestructura viaria Estado viario (m) Longitud (m) Área (m2)

Calles long. (m)  Bueno  Calles sup. (m2)  Regular  A mejorar  No pavimentado  Vivienda sin acceso pavimentado 

## 4.- ALUMBRADO

Puntos de luz 

## Deficit de alumbrado

Viviendas sin alumbrado: Longitud sin alumbrado (m.): 

## 5.- ABASTECIMIENTO DE AGUA

## Datos Generales

Número de captaciones Tramo conducción (m.) Numero de depósitos Cap. depósitos (m3.) Nº de potabilizadoras 

## Red de Distribución

Longitud (m.) Pérdidas de red (%) Viviendas conectadas Viviendas no conectadas Consumo invierno (m3/hab.) Consumo verano (m3/hab.) Fuentes publicas conectada Fuentes publicas no conec. 

## 6.- SANEAMIENTO Y DEPURACIÓN

## Datos Generales

Colectores Longitud colectores(m) Tramos de emisario (m) Puntos de Vertido Depuradoras 

## Ramal de Saneamiento

Longitud Viviendas conectadas Viviendas no conectadas 

## Depuración

Capacidad (m3/año) Porcentaje reciclado % Caudal desaguado (m3/año) Caudal tratado (m3/año) 

**7.- EQUIPAMIENTOS**

	Nº Instal	Superficie
Instal. Deportivas	3	6238
C. Culturales	10	1690
Centros Sanitarios	2	114
Centros Asistenciales	1	1100
Centros Educativos	0	0
Edificios Municipales	9	2234
Parques-Jardines	7	6464
Prot.Civil-Bomberos	0	0
Ferias-Mercado	0	0
Cementerio	3	2135
Tanatorio	0	0

**Instalaciones Deportivas**

Fronton	1	Pistas deportivas	1
Piscina	0	Terrenos de juego	1
Otras inst. deportivas	0		

**Centros Culturales**

Teatro-Auditorio	0	C. Cultural	1
C.Social-Pensionista	5	Museo	2
Biblioteca-archivo	1	Otros	1

**Centros Sanitarios**

Consultorio Local	2	Centro Salud/Otros	0
-------------------	---	--------------------	---

**Centros Asistenciales**

Guarderías	0	Residencia	0	Otros	1
------------	---	------------	---	-------	---

**Centros Educativos**

Colegios	0	Instituto	0	Otros	0
----------	---	-----------	---	-------	---

**8.- TELECOMUNICACIONES****5.1.- TELEFONÍA FIJA Y MÓVIL**

Recepción

Tlf. fija  Tlf. móvil **5.2.- RADIO Y TELEVISIÓN**

Recepción

Radio  TV **5.3.- NTIC**

Recepción

Internet Página web **9.- RECOGIDA DE BASURAS****TOTAL**Tm/año  152Contenedores  10**INSTALACIONES DE ELIMINACIÓN Y TRATAMIENTO DE RESIDUOS****TIPO**

	Tm/año	Contenedores	Tm/año	Contenedores
No selectiv	152	10	Plástico	0
Papel	0	0	Pilas	0
Vidrio	0	0	Orgánica	0
			Otros	0

Vertedero (tipo)  0Capacidad m3  0**10.- INVENTARIO DE BIENES MUNICIPALES**

Año última actualización

**OBSERVACIONES**



## 1.- MUNICIPIO

COD. INE 19 031



Población Residente INE 17 Superficie (km2.) 20,3

Población estacional máx. 120 Densidad (hab/km2) 0,8

Planeamiento Urbanístico NORMAS SUBSIDIARIAS DE AMBITO PROVINCIAL

Viviendas 91 Núcleos Urbanos 1

Plaza hoteleras: 0 Altitud m.s.m. 979



## 2.- RED DE CARRETERA

Longitud Km. 4,3

Estado carreteras (km.)

Bien 3,3

Regular 0

A mejorar 1

## 3.- INFRAESTRUCTURA VIARIA

Total Infraestructura viaria Estado viario (m) Longitud (m) Área (m2)

Calles long. (m) 1487 Bueno 771 2699

Calles sup. (m2) 5574 Regular 526 2148



A mejorar 190 727

No pavimentado 0 0

Vivienda sin acceso pavimentado 0

## 4.- ALUMBRADO



Puntos de luz 38

## Deficit de alumbrado

Viviendas sin alumbrado: 0

Longitud sin alumbrado (m.): 0

## 5.- ABASTECIMIENTO DE AGUA

## Datos Generales

Número de captaciones 3

Tramo conducción (m.) 2631

Numero de depósitos 2

Cap. depósitos (m3.) 150

Nº de potabilizadoras 1

## Red de Distribución

Longitud (m.) 1385

Pérdidas de red (%) 20

Viviendas conectadas 91

Viviendas no conectadas 0



Consumo invierno (m3/hab.) 31

Consumo verano (m3/hab.) 215

Fuentes publicas conectada 0

Fuentes publicas no conec. 1

## 6.- SANEAMIENTO Y DEPURACIÓN

## Datos Generales

Colectores 1

Longitud colectores(m) 280

Tramos de emisario (m) 23

Puntos de Vertido 1

Depuradoras 0

## Ramal de Saneamiento

Longitud 1381

Viviendas conectadas 91

Viviendas no conectadas 0



## Depuración

Capacidad (m3/año) 0

Porcentaje reciclado % 0

Caudal desaguado (m3/año) 11102

Caudal tratado (m3/año) 0



**7.- EQUIPAMIENTOS**

	Nº Instal	Superficie
Instal. Deportivas	1	200
C. Culturales	1	110
Centros Sanitarios	1	10
Centros Asistenciales	0	0
Centros Educativos	0	0
Edificios Municipales	4	182
Parques-Jardines	1	500
Prot.Civil-Bomberos	0	0
Ferias-Mercado	0	0
Cementerio	1	370
Tanatorio	0	0

**Instalaciones Deportivas**

Fronton	0	Pistas deportivas	1
Piscina	0	Terrenos de juego	0
Otras inst. deportivas	0		

**Centros Culturales**

Teatro-Auditorio	0	C. Cultural	0
C.Social-Pensionista	1	Museo	0
Biblioteca-archivo	0	Otros	0

**Centros Sanitarios**

Consultorio Local	1	Centro Salud/Otros	0
-------------------	---	--------------------	---

**Centros Asistenciales**

Guarderías	0	Residencia	0	Otros	0
------------	---	------------	---	-------	---

**Centros Educativos**

Colegios	0	Instituto	0	Otros	0
----------	---	-----------	---	-------	---

**8.- TELECOMUNICACIONES****5.1.- TELEFONÍA FIJA Y MÓVIL**

Recepción

Tlf. fija  Tlf. móvil **5.2.- RADIO Y TELEVISIÓN**

Recepción

Radio  TV **5.3.- NTIC**

Recepción

Internet Página web **9.- RECOGIDA DE BASURAS****TOTAL**Tm/año Contenedores **INSTALACIONES DE ELIMINACIÓN Y TRATAMIENTO DE RESIDUOS****TIPO**

	Tm/año	Contenedores	Tm/año	Contenedores
No selectiv	17	2	Plástico	0
Papel	0	0	Pilas	0
Vidrio	1	1	Orgánica	0
			Otros	0

Vertedero (tipo) Capacidad m3 **10.- INVENTARIO DE BIENES MUNICIPALES**Año última actualización **OBSERVACIONES**



## 1.- MUNICIPIO

COD. INE 19 032



Población Residente INE 206 Superficie (km2.) 128,7

Población estacional máx. 930 Densidad (hab/km2) 1,6

Planeamiento Urbanístico NORMAS SUBSIDIARIAS DE AMBITO PROVINCIAL

Viviendas 435 Núcleos Urbanos 5

Plaza hoteleras: 13 Altitud m.s.m. 1138



## 2.- RED DE CARRETERA

Longitud Km. 36,2

Estado carreteras (km.)

Bien 36,2

Regular 0

A mejorar 0

## 3.- INFRAESTRUCTURA VIARIA

Total Infraestructura viaria Estado viario (m) Longitud (m) Área (m2)

Calles long. (m) 14554 Bueno 8871 33118

Calles sup. (m2) 55073 Regular 3848 14809

A mejorar 1569 6122

No pavimentado 266 1024

Vivienda sin acceso pavimentado 0



## 4.- ALUMBRADO



Puntos de luz 284

## Deficit de alumbrado

Viviendas sin alumbrado: 1

Longitud sin alumbrado (m.): 100

## 5.- ABASTECIMIENTO DE AGUA

## Datos Generales

Número de captaciones 9

Tramo conducción (m.) 11775

Numero de depósitos 9

Cap. depósitos (m3.) 510

Nº de potabilizadoras 6

## Red de Distribución

Longitud (m.) 6921

Pérdidas de red (%) 32

Viviendas conectadas 435

Viviendas no conectadas 0



Consumo invierno (m3/hab.) 125

Consumo verano (m3/hab.) 1158

Fuentes publicas conectada 0

Fuentes publicas no conec. 2

## 6.- SANEAMIENTO Y DEPURACIÓN

## Datos Generales

Colectores 5

Longitud colectores(m) 1386

Tramos de emisario (m) 1863

Puntos de Vertido 7

Depuradoras 1

## Ramal de Saneamiento

Longitud 6337

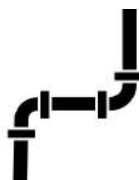
Viviendas conectadas 435

Viviendas no conectadas 0



Caudal desaguado (m3/año) 78064

Caudal tratado (m3/año) 0



## Depuración

Capacidad (m3/año) 109500

Porcentaje reciclado % 0



## 7.- EQUIPAMIENTOS



	Nº Instal	Superficie
Instal. Deportivas	13	13025
C. Culturales	15	2340
Centros Sanitarios	5	310
Centros Asistenciales	1	250
Centros Educativos	0	0
Edificios Municipales	26	3754
Parques-Jardines	6	61363
Prot.Civil-Bomberos	0	0
Ferias-Mercado	0	0
Cementerio	7	3950
Tanatorio	0	0

## Instalaciones Deportivas

Fronton	8	Pistas deportivas	2
Piscina	1	Terrenos de juego	2
Otras inst. deportivas	0		

## Centros Culturales

Teatro-Auditorio	0	C. Cultural	2
C.Social-Pensionista	11	Museo	0
Biblioteca-archivo	1	Otros	1

## Centros Sanitarios

Consultorio Local	5	Centro Salud/Otros	0
-------------------	---	--------------------	---

## Centros Asistenciales

Guarderías	1	Residencia	0	Otros	0
------------	---	------------	---	-------	---

## Centros Educativos

Colegios	0	Instituto	0	Otros	0
----------	---	-----------	---	-------	---

## 8.- TELECOMUNICACIONES

## 5.1.- TELEFONÍA FIJA Y MÓVIL

Recepción

Tlf. fija  Tlf. móvil 

## 5.2.- RADIO Y TELEVISIÓN

Recepción

Radio  TV 

## 5.3.- NTIC

Recepción

Internet Página web 

## 9.- RECOGIDA DE BASURAS

TOTAL

Tm/año Contenedores 

TIPO

	Tm/año	Contenedores	Tm/año	Contenedores
No selectiv	170	11	Plástico	0
Papel	0	0	Pilas	0
Vidrio	0	0	Orgánica	0
			Otros	0

## INSTALACIONES DE ELIMINACIÓN Y TRATAMIENTO DE RESIDUOS

Vertedero (tipo) Capacidad m3 

## 10.- INVENTARIO DE BIENES MUNICIPALES

Año última actualización

## OBSERVACIONES



## 1.- MUNICIPIO

COD. INE Población Residente INE  Superficie (km2.) Población estacional máx.  Densidad (hab/km2) Planeamiento Urbanístico Viviendas  Núcleos Urbanos Plaza hoteleras:  Altitud m.s.m. 

## 2.- RED DE CARRETERA

Longitud Km. 

Estado carreteras (km.)

Bien Regular A mejorar 

## 3.- INFRAESTRUCTURA VIARIA

Total Infraestructura viaria Estado viario (m) Longitud (m) Área (m2)

Calles long. (m)  Bueno  Calles sup. (m2)  Regular  A mejorar  No pavimentado  Vivienda sin acceso pavimentado 

## 4.- ALUMBRADO

Puntos de luz 

## Deficit de alumbrado

Viviendas sin alumbrado: Longitud sin alumbrado (m.): 

## 5.- ABASTECIMIENTO DE AGUA

## Datos Generales

Número de captaciones Tramo conducción (m.) Numero de depósitos Cap. depósitos (m3.) Nº de potabilizadoras 

## Red de Distribución

Longitud (m.) Pérdidas de red (%) Viviendas conectadas Viviendas no conectadas Consumo invierno (m3/hab.) Consumo verano (m3/hab.) Fuentes publicas conectada Fuentes publicas no conec. 

## 6.- SANEAMIENTO Y DEPURACIÓN

## Datos Generales

Colectores Longitud colectores(m) Tramos de emisario (m) Puntos de Vertido Depuradoras 

## Ramal de Saneamiento

Longitud Viviendas conectadas Viviendas no conectadas 

## Depuración

Capacidad (m3/año) Porcentaje reciclado % Caudal desaguado (m3/año) Caudal tratado (m3/año) 



**7.- EQUIPAMIENTOS**

	Nº Instal	Superficie
Instal. Deportivas	6	8195
C. Culturales	4	334
Centros Sanitarios	2	72
Centros Asistenciales	0	0
Centros Educativos	0	0
Edificios Municipales	10	1621
Parques-Jardines	1	65
Prot.Civil-Bomberos	0	0
Ferias-Mercado	0	0
Cementerio	2	910
Tanatorio	0	0

**Instalaciones Deportivas**

Fronton	1	Pistas deportivas	3
Piscina	0	Terrenos de juego	2
Otras inst. deportivas	0		

**Centros Culturales**

Teatro-Auditorio	0	C. Cultural	0
C.Social-Pensionista	4	Museo	0
Biblioteca-archivo	0	Otros	0

**Centros Sanitarios**

Consultorio Local	2	Centro Salud/Otros	0
-------------------	---	--------------------	---

**Centros Asistenciales**

Guarderías	0	Residencia	0	Otros	0
------------	---	------------	---	-------	---

**Centros Educativos**

Colegios	0	Instituto	0	Otros	0
----------	---	-----------	---	-------	---

**8.- TELECOMUNICACIONES****5.1.- TELEFONÍA FIJA Y MÓVIL**

Recepción

Tlf. fija  Tlf. móvil **5.2.- RADIO Y TELEVISIÓN**

Recepción

Radio  TV **5.3.- NTIC**

Recepción

Internet Página web **9.- RECOGIDA DE BASURAS****TOTAL**Tm/año  59Contenedores  4**INSTALACIONES DE ELIMINACIÓN Y TRATAMIENTO DE RESIDUOS****TIPO**

	Tm/año	Contenedores	Tm/año	Contenedores
No selectiv	59	4	Plástico	0
Papel	0	0	Pilas	0
Vidrio	0	0	Orgánica	0
			Otros	0

Vertedero (tipo)  0Capacidad m3  0**10.- INVENTARIO DE BIENES MUNICIPALES**

Año última actualización

**OBSERVACIONES**

**Anquela del Pedregal****1.- MUNICIPIO**COD. INE  Población Residente INE  Superficie (km2.) Población estacional máx.  Densidad (hab/km2) Planeamiento Urbanístico Viviendas  Núcleos Urbanos Plaza hoteleras:  Altitud m.s.m. **2.- RED DE CARRETERA**Longitud Km. 

Estado carreteras (km.)

Bien Regular A mejorar **3.- INFRAESTRUCTURA VIARIA****Total Infraestructura viaria Estado viario (m) Longitud (m) Área (m2)**Calles long. (m)  Bueno  Calles sup. (m2)  Regular  A mejorar  No pavimentado  Vivienda sin acceso pavimentado **4.- ALUMBRADO**Puntos de luz **Deficit de alumbrado**Viviendas sin alumbrado: Longitud sin alumbrado (m.): **5.- ABASTECIMIENTO DE AGUA****Datos Generales**Número de captaciones Tramo conducción (m.) Numero de depósitos Cap. depósitos (m3.) Nº de potabilizadoras **Red de Distribución**Longitud (m.) Pérdidas de red (%) Viviendas conectadas Viviendas no conectadas Consumo invierno (m3/hab.) Consumo verano (m3/hab.) Fuentes publicas conectada Fuentes publicas no conec. **6.- SANEAMIENTO Y DEPURACIÓN****Datos Generales**Colectores Longitud colectores(m) Tramos de emisario (m) Puntos de Vertido Depuradoras **Ramal de Saneamiento**Longitud Viviendas conectadas Viviendas no conectadas Caudal desaguado (m3/año) Caudal tratado (m3/año) **Depuración**Capacidad (m3/año) Porcentaje reciclado %

**7.- EQUIPAMIENTOS**

	Nº Instal	Superficie
Instal. Deportivas	<input type="text" value="1"/>	<input type="text" value="190"/>
C. Culturales	<input type="text" value="3"/>	<input type="text" value="390"/>
Centros Sanitarios	<input type="text" value="1"/>	<input type="text" value="45"/>
Centros Asistenciales	<input type="text" value="0"/>	<input type="text" value="0"/>
Centros Educativos	<input type="text" value="0"/>	<input type="text" value="0"/>
Edificios Municipales	<input type="text" value="1"/>	<input type="text" value="130"/>
Parques-Jardines	<input type="text" value="1"/>	<input type="text" value="100"/>
Prot.Civil-Bomberos	<input type="text" value="0"/>	<input type="text" value="0"/>
Ferias-Mercado	<input type="text" value="0"/>	<input type="text" value="0"/>
Cementerio	<input type="text" value="1"/>	<input type="text" value="940"/>
Tanatorio	<input type="text" value="0"/>	<input type="text" value="0"/>

**Instalaciones Deportivas**

Fronton	<input type="text" value="1"/>	Pistas deportivas	<input type="text" value="0"/>
Piscina	<input type="text" value="0"/>	Terrenos de juego	<input type="text" value="0"/>
Otras inst. deportivas	<input type="text" value="0"/>		

**Centros Culturales**

Teatro-Auditorio	<input type="text" value="0"/>	C. Cultural	<input type="text" value="0"/>
C.Social-Pensionista	<input type="text" value="3"/>	Museo	<input type="text" value="0"/>
Biblioteca-archivo	<input type="text" value="0"/>	Otros	<input type="text" value="0"/>

**Centros Sanitarios**

Consultorio Local	<input type="text" value="1"/>	Centro Salud/Otros	<input type="text" value="0"/>
-------------------	--------------------------------	--------------------	--------------------------------

**Centros Asistenciales**

Guarderías	<input type="text" value="0"/>	Residencia	<input type="text" value="0"/>	Otros	<input type="text" value="0"/>
------------	--------------------------------	------------	--------------------------------	-------	--------------------------------

**Centros Educativos**

Colegios	<input type="text" value="0"/>	Instituto	<input type="text" value="0"/>	Otros	<input type="text" value="0"/>
----------	--------------------------------	-----------	--------------------------------	-------	--------------------------------

**8.- TELECOMUNICACIONES****5.1.- TELEFONÍA FIJA Y MÓVIL**

Recepción

Tlf. fija  Tlf. móvil **5.2.- RADIO Y TELEVISIÓN**

Recepción

Radio  TV **5.3.- NTIC**

Recepción

Internet Página web **9.- RECOGIDA DE BASURAS****TOTAL**Tm/año Contenedores **TIPO**

	Tm/año	Contenedores		Tm/año	Contenedores
No selectiv	<input type="text" value="21"/>	<input type="text" value="2"/>	Plástico	<input type="text" value="0"/>	<input type="text" value="0"/>
Papel	<input type="text" value="0"/>	<input type="text" value="0"/>	Pilas	<input type="text" value="0"/>	<input type="text" value="0"/>
Vidrio	<input type="text" value="0"/>	<input type="text" value="0"/>	Orgánica	<input type="text" value="0"/>	<input type="text" value="0"/>
			Otros	<input type="text" value="0"/>	<input type="text" value="0"/>

**INSTALACIONES DE ELIMINACIÓN Y TRATAMIENTO DE RESIDUOS**Vertedero (tipo) Capacidad m3 **10.- INVENTARIO DE BIENES MUNICIPALES**

Año última actualización

**OBSERVACIONES**



## 1.- MUNICIPIO

COD. INE 19 036



Población Residente INE 436 Superficie (km2.) 29

Población estacional máx. 900 Densidad (hab/km2) 15

Planeamiento Urbanístico NORMAS SUBSIDIARIAS DE AMBITO MUNICIPAL

Viviendas 371 Núcleos Urbanos 1

Plaza hoteleras: 5 Altitud m.s.m. 700



## 2.- RED DE CARRETERA

Longitud Km. 11,7

Estado carreteras (km.)

Bien 4,1

Regular 0

A mejorar 7,6

## 3.- INFRAESTRUCTURA VIARIA

Total Infraestructura viaria Estado viario (m) Longitud (m) Área (m2)

Calles long. (m) 6656 Bueno 3790 15904

Calles sup. (m2) 27725 Regular 1613 6317



A mejorar 1150 5071

No pavimentado 103 433

Vivienda sin acceso pavimentado 0

## 4.- ALUMBRADO



Puntos de luz 237

## Deficit de alumbrado

Viviendas sin alumbrado: 0

Longitud sin alumbrado (m.): 0

## 5.- ABASTECIMIENTO DE AGUA

## Datos Generales

Número de captaciones 1

Tramo conducción (m.) 5749

Numero de depósitos 3

Cap. depósitos (m3.) 1200

Nº de potabilizadoras 1

## Red de Distribución

Longitud (m.) 6569

Pérdidas de red (%) 30

Viviendas conectadas 371

Viviendas no conectadas 0



Consumo invierno (m3/hab.) 121

Consumo verano (m3/hab.) 589

Fuentes publicas conectada 0

Fuentes publicas no conec. 0

## 6.- SANEAMIENTO Y DEPURACIÓN

## Datos Generales

Colectores 2

Longitud colectores(m) 294

Tramos de emisario (m) 543

Puntos de Vertido 5

Depuradoras 0

## Ramal de Saneamiento

Longitud 5035

Viviendas conectadas 367

Viviendas no conectadas 4



Caudal desaguado (m3/año) 75435

Caudal tratado (m3/año) 0



## Depuración

Capacidad (m3/año) 0

Porcentaje reciclado % 0



## 7.- EQUIPAMIENTOS



	Nº Instal	Superficie
Instal. Deportivas	4	6032
C. Culturales	1	200
Centros Sanitarios	1	30
Centros Asistenciales	0	0
Centros Educativos	0	0
Edificios Municipales	4	490
Parques-Jardines	3	3550
Prot.Civil-Bomberos	0	0
Ferias-Mercado	0	0
Cementerio	1	1500
Tanatorio	0	0

## Instalaciones Deportivas

Fronton	1	Pistas deportivas	0
Piscina	1	Terrenos de juego	2
Otras inst. deportivas	0		

## Centros Culturales

Teatro-Auditorio	0	C. Cultural	0
C.Social-Pensionista	1	Museo	0
Biblioteca-archivo	0	Otros	0

## Centros Sanitarios

Consultorio Local	1	Centro Salud/Otros	0
-------------------	---	--------------------	---

## Centros Asistenciales

Guarderías	0	Residencia	0	Otros	0
------------	---	------------	---	-------	---

## Centros Educativos

Colegios	0	Instituto	0	Otros	0
----------	---	-----------	---	-------	---

## 8.- TELECOMUNICACIONES

## 5.1.- TELEFONÍA FIJA Y MÓVIL

Recepción

Tlf. fija  Tlf. móvil 

## 5.2.- RADIO Y TELEVISIÓN

Recepción

Radio  TV 

## 5.3.- NTIC

Recepción

Internet Página web 

## 9.- RECOGIDA DE BASURAS

TOTAL

Tm/año Contenedores 

TIPO

	Tm/año	Contenedores	Tm/año	Contenedores
No selectiv	217	16	Plástico	0
Papel	7	3	Pilas	0
Vidrio	6	2	Orgánica	0
			Otros	0

## INSTALACIONES DE ELIMINACIÓN Y TRATAMIENTO DE RESIDUOS

Vertedero (tipo) Capacidad m3 

## 10.- INVENTARIO DE BIENES MUNICIPALES

Año última actualización 

## OBSERVACIONES



## 1.- MUNICIPIO

COD. INE 19 037



Población Residente INE 158 Superficie (km2.) 34,4

Población estacional máx. 560 Densidad (hab/km2) 4,6

Planeamiento Urbanístico NORMAS SUBSIDIARIAS MUNICIPALES

Viviendas 222 Núcleos Urbanos 1

Plaza hoteleras: 40 Altitud m.s.m. 902



## 2.- RED DE CARRETERA

Longitud Km. 10,8

Estado carreteras (km.)

Bien 0

Regular 10,8

A mejorar 0

## 3.- INFRAESTRUCTURA VIARIA

Total Infraestructura viaria Estado viario (m) Longitud (m) Área (m2)

Calles long. (m) 5003 Bueno 1605 6593

Calles sup. (m2) 20415 Regular 1776 7138



A mejorar 1483 6170

No pavimentado 139 514

Vivienda sin acceso pavimentado 0

## 4.- ALUMBRADO



Puntos de luz 147

## Deficit de alumbrado

Viviendas sin alumbrado: 2

Longitud sin alumbrado (m.): 250

## 5.- ABASTECIMIENTO DE AGUA

## Datos Generales

Número de captaciones 1

Tramo conducción (m.) 3887

Numero de depósitos 2

Cap. depósitos (m3.) 350

Nº de potabilizadoras 1

## Red de Distribución

Longitud (m.) 3918

Pérdidas de red (%) 20

Viviendas conectadas 222

Viviendas no conectadas 0



Consumo invierno (m3/hab.) 89

Consumo verano (m3/hab.) 391

Fuentes publicas conectada 0

Fuentes publicas no conec. 1

## 6.- SANEAMIENTO Y DEPURACIÓN

## Datos Generales

Colectores 2

Longitud colectores(m) 314

Tramos de emisario (m) 1649

Puntos de Vertido 2

Depuradoras 0

## Ramal de Saneamiento

Longitud 3554

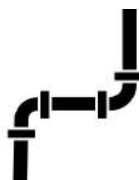
Viviendas conectadas 222

Viviendas no conectadas 0



Caudal desaguado (m3/año) 43068

Caudal tratado (m3/año) 0



## Depuración

Capacidad (m3/año) 0

Porcentaje reciclado % 0

**7.- EQUIPAMIENTOS**

	Nº Instal	Superficie
Instal. Deportivas	5	14090
C. Culturales	5	580
Centros Sanitarios	1	35
Centros Asistenciales	1	300
Centros Educativos	0	0
Edificios Municipales	5	983
Parques-Jardines	1	1500
Prot.Civil-Bomberos	0	0
Ferias-Mercado	0	0
Cementerio	2	1050
Tanatorio	0	0

**Instalaciones Deportivas**

Fronton	1	Pistas deportivas	1
Piscina	1	Terrenos de juego	2
Otras inst. deportivas	0		

**Centros Culturales**

Teatro-Auditorio	0	C. Cultural	0
C.Social-Pensionista	3	Museo	0
Biblioteca-archivo	2	Otros	0

**Centros Sanitarios**

Consultorio Local	1	Centro Salud/Otros	0
-------------------	---	--------------------	---

**Centros Asistenciales**

Guarderías	0	Residencia	0	Otros	1
------------	---	------------	---	-------	---

**Centros Educativos**

Colegios	0	Instituto	0	Otros	0
----------	---	-----------	---	-------	---

**8.- TELECOMUNICACIONES****5.1.- TELEFONÍA FIJA Y MÓVIL**

Recepción

Tlf. fija  Tlf. móvil **5.2.- RADIO Y TELEVISIÓN**

Recepción

Radio  TV **5.3.- NTIC**

Recepción

Internet Página web **9.- RECOGIDA DE BASURAS****TOTAL**Tm/año Contenedores **TIPO**

	Tm/año	Contenedores		Tm/año	Contenedores
No selectiv	108	6	Plástico	0	0
Papel	0	0	Pilas	0	0
Vidrio	0	0	Orgánica	0	0
			Otros	0	0

**INSTALACIONES DE ELIMINACIÓN Y TRATAMIENTO DE RESIDUOS**Vertedero (tipo) Capacidad m3 **10.- INVENTARIO DE BIENES MUNICIPALES**

Año última actualización

**OBSERVACIONES**



## 1.- MUNICIPIO

COD. INE 19 038



Población Residente INE 31 Superficie (km2.) 62,4

Población estacional máx. 200 Densidad (hab/km2) 0,5

Planeamiento Urbanístico NORMAS SUBSIDIARIAS

Viviendas 152 Núcleos Urbanos 1

Plaza hoteleras: 0 Altitud m.s.m. 194



## 2.- RED DE CARRETERA

Longitud Km. 10,4

Estado carreteras (km.)

Bien 10,4

Regular 0

A mejorar 0

## 3.- INFRAESTRUCTURA VIARIA

Total Infraestructura viaria Estado viario (m) Longitud (m) Área (m2)

Calles long. (m) 2427 Bueno 919 3829

Calles sup. (m2) 9705 Regular 784 3119



A mejorar 724 2757

No pavimentado 0 0

Vivienda sin acceso pavimentado 0

## 4.- ALUMBRADO



Puntos de luz 104

## Deficit de alumbrado

Viviendas sin alumbrado: 0

Longitud sin alumbrado (m.): 0

## 5.- ABASTECIMIENTO DE AGUA

## Datos Generales

Número de captaciones 1

Tramo conducción (m.) 258

Numero de depósitos 2

Cap. depósitos (m3.) 35

Nº de potabilizadoras 1

## Red de Distribución

Longitud (m.) 1302

Pérdidas de red (%) 20

Viviendas conectadas 152

Viviendas no conectadas 0



Consumo invierno (m3/hab.) 47

Consumo verano (m3/hab.) 275

Fuentes publicas conectada 0

Fuentes publicas no conec. 1

## 6.- SANEAMIENTO Y DEPURACIÓN

## Datos Generales

Colectores 0

Longitud colectores(m) 0

Tramos de emisario (m) 139

Puntos de Vertido 2

Depuradoras 0

## Ramal de Saneamiento

Longitud 1476

Viviendas conectadas 152

Viviendas no conectadas 0



## Depuración

Capacidad (m3/año) 0

Porcentaje reciclado % 0

Caudal desaguado (m3/año) 28272

Caudal tratado (m3/año) 0





**7.- EQUIPAMIENTOS**

	Nº Instal	Superficie
Instal. Deportivas	<input type="text" value="0"/>	<input type="text" value="0"/>
C. Culturales	<input type="text" value="1"/>	<input type="text" value="80"/>
Centros Sanitarios	<input type="text" value="1"/>	<input type="text" value="20"/>
Centros Asistenciales	<input type="text" value="0"/>	<input type="text" value="0"/>
Centros Educativos	<input type="text" value="0"/>	<input type="text" value="0"/>
Edificios Municipales	<input type="text" value="5"/>	<input type="text" value="386"/>
Parques-Jardines	<input type="text" value="0"/>	<input type="text" value="0"/>
Prot.Civil-Bomberos	<input type="text" value="0"/>	<input type="text" value="0"/>
Ferias-Mercado	<input type="text" value="0"/>	<input type="text" value="0"/>
Cementerio	<input type="text" value="2"/>	<input type="text" value="3480"/>
Tanatorio	<input type="text" value="0"/>	<input type="text" value="0"/>

**Instalaciones Deportivas**

Fronton	<input type="text" value="0"/>	Pistas deportivas	<input type="text" value="0"/>
Piscina	<input type="text" value="0"/>	Terrenos de juego	<input type="text" value="0"/>
Otras inst. deportivas		<input type="text" value="0"/>	

**Centros Culturales**

Teatro-Auditorio	<input type="text" value="0"/>	C. Cultural	<input type="text" value="0"/>
C.Social-Pensionista	<input type="text" value="1"/>	Museo	<input type="text" value="0"/>
Biblioteca-archivo	<input type="text" value="0"/>	Otros	<input type="text" value="0"/>

**Centros Sanitarios**

Consultorio Local	<input type="text" value="1"/>	Centro Salud/Otros	<input type="text" value="0"/>
-------------------	--------------------------------	--------------------	--------------------------------

**Centros Asistenciales**

Guarderías	<input type="text" value="0"/>	Residencia	<input type="text" value="0"/>	Otros	<input type="text" value="0"/>
------------	--------------------------------	------------	--------------------------------	-------	--------------------------------

**Centros Educativos**

Colegios	<input type="text" value="0"/>	Instituto	<input type="text" value="0"/>	Otros	<input type="text" value="0"/>
----------	--------------------------------	-----------	--------------------------------	-------	--------------------------------

**8.- TELECOMUNICACIONES****5.1.- TELEFONÍA FIJA Y MÓVIL**

Recepción

Tlf. fija  Tlf. móvil **5.2.- RADIO Y TELEVISIÓN**

Recepción

Radio  TV **5.3.- NTIC**

Recepción

Internet Página web **9.- RECOGIDA DE BASURAS****TOTAL**Tm/año Contenedores **INSTALACIONES DE ELIMINACIÓN Y TRATAMIENTO DE RESIDUOS****TIPO**

	Tm/año	Contenedores		Tm/año	Contenedores
No selectiv	<input type="text" value="29"/>	<input type="text" value="3"/>	Plástico	<input type="text" value="0"/>	<input type="text" value="0"/>
Papel	<input type="text" value="0"/>	<input type="text" value="0"/>	Pilas	<input type="text" value="0"/>	<input type="text" value="0"/>
Vidrio	<input type="text" value="0"/>	<input type="text" value="0"/>	Orgánica	<input type="text" value="0"/>	<input type="text" value="0"/>
			Otros	<input type="text" value="0"/>	<input type="text" value="0"/>

Vertedero (tipo) Capacidad m3 **10.- INVENTARIO DE BIENES MUNICIPALES**

Año última actualización

**OBSERVACIONES**



## 1.- MUNICIPIO

COD. INE  Población Residente INE  Superficie (km2.) Población estacional máx.  Densidad (hab/km2) Planeamiento Urbanístico Viviendas  Núcleos Urbanos Plaza hoteleras:  Altitud m.s.m. 

## 2.- RED DE CARRETERA

Longitud Km. 

Estado carreteras (km.)

Bien Regular A mejorar 

## 3.- INFRAESTRUCTURA VIARIA

Total Infraestructura viaria Estado viario (m) Longitud (m) Área (m2)

Calles long. (m)  Bueno  Calles sup. (m2)  Regular  A mejorar  No pavimentado  Vivienda sin acceso pavimentado 

## 4.- ALUMBRADO

Puntos de luz 

## Deficit de alumbrado

Viviendas sin alumbrado: Longitud sin alumbrado (m.): 

## 5.- ABASTECIMIENTO DE AGUA

## Datos Generales

Número de captaciones Tramo conducción (m.) Numero de depósitos Cap. depósitos (m3.) Nº de potabilizadoras 

## Red de Distribución

Longitud (m.) Pérdidas de red (%) Viviendas conectadas Viviendas no conectadas Consumo invierno (m3/hab.) Consumo verano (m3/hab.) Fuentes publicas conectada Fuentes publicas no conec. 

## 6.- SANEAMIENTO Y DEPURACIÓN

## Datos Generales

Colectores Longitud colectores(m) Tramos de emisario (m) Puntos de Vertido Depuradoras 

## Ramal de Saneamiento

Longitud Viviendas conectadas Viviendas no conectadas 

## Depuración

Capacidad (m3/año) Porcentaje reciclado % Caudal desaguado (m3/año) Caudal tratado (m3/año) 

**7.- EQUIPAMIENTOS**

	Nº Instal	Superficie
Instal. Deportivas	1	275
C. Culturales	1	121
Centros Sanitarios	1	60
Centros Asistenciales	0	0
Centros Educativos	0	0
Edificios Municipales	3	372
Parques-Jardines	1	2000
Prot.Civil-Bomberos	0	0
Ferias-Mercado	0	0
Cementerio	1	341
Tanatorio	0	0

**Instalaciones Deportivas**

Fronton	1	Pistas deportivas	0
Piscina	0	Terrenos de juego	0
Otras inst. deportivas		0	

**Centros Culturales**

Teatro-Auditorio	0	C. Cultural	0
C.Social-Pensionista	1	Museo	0
Biblioteca-archivo	0	Otros	0

**Centros Sanitarios**

Consultorio Local	1	Centro Salud/Otros	0
-------------------	---	--------------------	---

**Centros Asistenciales**

Guarderías	0	Residencia	0	Otros	0
------------	---	------------	---	-------	---

**Centros Educativos**

Colegios	0	Instituto	0	Otros	0
----------	---	-----------	---	-------	---

**8.- TELECOMUNICACIONES****5.1.- TELEFONÍA FIJA Y MÓVIL**

Recepción

Tlf. fija  Tlf. móvil **5.2.- RADIO Y TELEVISIÓN**

Recepción

Radio  TV **5.3.- NTIC**

Recepción

Internet Página web **9.- RECOGIDA DE BASURAS****TOTAL**Tm/año  67Contenedores  4**INSTALACIONES DE ELIMINACIÓN Y TRATAMIENTO DE RESIDUOS****TIPO**

	Tm/año	Contenedores	Tm/año	Contenedores
No selectiv	67	4	Plástico	0
Papel	0	0	Pilas	0
Vidrio	0	0	Orgánica	0
			Otros	0

Vertedero (tipo)  0Capacidad m3  0**10.- INVENTARIO DE BIENES MUNICIPALES**

Año última actualización

**OBSERVACIONES**



## 1.- MUNICIPIO

COD. INE  Población Residente INE  Superficie (km2.) Población estacional máx.  Densidad (hab/km2) Planeamiento Urbanístico Viviendas  Núcleos Urbanos Plaza hoteleras:  Altitud m.s.m. 

## 2.- RED DE CARRETERA

Longitud Km. 

Estado carreteras (km.)

Bien Regular A mejorar 

## 3.- INFRAESTRUCTURA VIARIA

Total Infraestructura viaria Estado viario (m) Longitud (m) Área (m2)

Calles long. (m)  Bueno  Calles sup. (m2)  Regular  A mejorar  No pavimentado  Vivienda sin acceso pavimentado 

## 4.- ALUMBRADO

Puntos de luz 

## Deficit de alumbrado

Viviendas sin alumbrado: Longitud sin alumbrado (m.): 

## 5.- ABASTECIMIENTO DE AGUA

## Datos Generales

Número de captaciones Tramo conducción (m.) Numero de depósitos Cap. depósitos (m3.) Nº de potabilizadoras 

## Red de Distribución

Longitud (m.) Pérdidas de red (%) Viviendas conectadas Viviendas no conectadas Consumo invierno (m3/hab.) Consumo verano (m3/hab.) Fuentes publicas conectada Fuentes publicas no conec. 

## 6.- SANEAMIENTO Y DEPURACIÓN

## Datos Generales

Colectores Longitud colectores(m) Tramos de emisario (m) Puntos de Vertido Depuradoras 

## Ramal de Saneamiento

Longitud Viviendas conectadas Viviendas no conectadas 

## Depuración

Capacidad (m3/año) Porcentaje reciclado % Caudal desaguado (m3/año) Caudal tratado (m3/año) 

**7.- EQUIPAMIENTOS**

	Nº Instal	Superficie
Instal. Deportivas	<input type="text" value="2"/>	<input type="text" value="2290"/>
C. Culturales	<input type="text" value="2"/>	<input type="text" value="400"/>
Centros Sanitarios	<input type="text" value="1"/>	<input type="text" value="60"/>
Centros Asistenciales	<input type="text" value="0"/>	<input type="text" value="0"/>
Centros Educativos	<input type="text" value="0"/>	<input type="text" value="0"/>
Edificios Municipales	<input type="text" value="5"/>	<input type="text" value="590"/>
Parques-Jardines	<input type="text" value="3"/>	<input type="text" value="580"/>
Prot.Civil-Bomberos	<input type="text" value="0"/>	<input type="text" value="0"/>
Ferias-Mercado	<input type="text" value="0"/>	<input type="text" value="0"/>
Cementerio	<input type="text" value="1"/>	<input type="text" value="530"/>
Tanatorio	<input type="text" value="0"/>	<input type="text" value="0"/>

**Instalaciones Deportivas**

Fronton	<input type="text" value="1"/>	Pistas deportivas	<input type="text" value="0"/>
Piscina	<input type="text" value="0"/>	Terrenos de juego	<input type="text" value="1"/>
Otras inst. deportivas	<input type="text" value="0"/>		

**Centros Culturales**

Teatro-Auditorio	<input type="text" value="0"/>	C. Cultural	<input type="text" value="1"/>
C.Social-Pensionista	<input type="text" value="1"/>	Museo	<input type="text" value="0"/>
Biblioteca-archivo	<input type="text" value="0"/>	Otros	<input type="text" value="0"/>

**Centros Sanitarios**

Consultorio Local	<input type="text" value="1"/>	Centro Salud/Otros	<input type="text" value="0"/>
-------------------	--------------------------------	--------------------	--------------------------------

**Centros Asistenciales**

Guarderías	<input type="text" value="0"/>	Residencia	<input type="text" value="0"/>	Otros	<input type="text" value="0"/>
------------	--------------------------------	------------	--------------------------------	-------	--------------------------------

**Centros Educativos**

Colegios	<input type="text" value="0"/>	Instituto	<input type="text" value="0"/>	Otros	<input type="text" value="0"/>
----------	--------------------------------	-----------	--------------------------------	-------	--------------------------------

**8.- TELECOMUNICACIONES****5.1.- TELEFONÍA FIJA Y MÓVIL**

Recepción

Tlf. fija  Tlf. móvil **5.2.- RADIO Y TELEVISIÓN**

Recepción

Radio  TV **5.3.- NTIC**

Recepción

Internet Página web **9.- RECOGIDA DE BASURAS****TOTAL**Tm/año Contenedores **INSTALACIONES DE ELIMINACIÓN Y TRATAMIENTO DE RESIDUOS****TIPO**

	Tm/año	Contenedores	Tm/año	Contenedores
No selectiv	<input type="text" value="45"/>	<input type="text" value="4"/>	Plástico	<input type="text" value="0"/>
Papel	<input type="text" value="0"/>	<input type="text" value="0"/>	Pilas	<input type="text" value="0"/>
Vidrio	<input type="text" value="0"/>	<input type="text" value="0"/>	Orgánica	<input type="text" value="0"/>
			Otros	<input type="text" value="0"/>

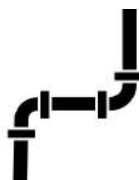
Vertedero (tipo) Capacidad m3 **10.- INVENTARIO DE BIENES MUNICIPALES**

Año última actualización

**OBSERVACIONES**

**1.- MUNICIPIO**COD. INE  Población Residente INE  Superficie (km2.) Población estacional máx.  Densidad (hab/km2) Planeamiento Urbanístico Viviendas  Núcleos Urbanos Plaza hoteleras:  Altitud m.s.m. **2.- RED DE CARRETERA**Longitud Km. 

Estado carreteras (km.)

Bien Regular A mejorar **3.- INFRAESTRUCTURA VIARIA****Total Infraestructura viaria Estado viario (m) Longitud (m) Área (m2)**Calles long. (m)  Bueno  Calles sup. (m2)  Regular  A mejorar  No pavimentado  Vivienda sin acceso pavimentado **4.- ALUMBRADO**Puntos de luz **Deficit de alumbrado**Viviendas sin alumbrado: Longitud sin alumbrado (m.): **5.- ABASTECIMIENTO DE AGUA****Datos Generales**Número de captaciones Tramo conducción (m.) Numero de depósitos Cap. depósitos (m3.) Nº de potabilizadoras **Red de Distribución**Longitud (m.) Pérdidas de red (%) Viviendas conectadas Viviendas no conectadas Consumo invierno (m3/hab.) Consumo verano (m3/hab.) Fuentes publicas conectada Fuentes publicas no conec. **6.- SANEAMIENTO Y DEPURACIÓN****Datos Generales**Colectores Longitud colectores(m) Tramos de emisario (m) Puntos de Vertido Depuradoras **Ramal de Saneamiento**Longitud Viviendas conectadas Viviendas no conectadas Caudal desaguado (m3/año) Caudal tratado (m3/año) **Depuración**Capacidad (m3/año) Porcentaje reciclado %

**7.- EQUIPAMIENTOS**

	Nº Instal	Superficie
Instal. Deportivas	3	960
C. Culturales	1	75
Centros Sanitarios	1	77
Centros Asistenciales	0	0
Centros Educativos	0	0
Edificios Municipales	1	220
Parques-Jardines	4	5218
Prot.Civil-Bomberos	0	0
Ferias-Mercado	0	0
Cementerio	1	280
Tanatorio	0	0

**Instalaciones Deportivas**

Fronton	0	Pistas deportivas	1
Piscina	0	Terrenos de juego	1
Otras inst. deportivas	1		

**Centros Culturales**

Teatro-Auditorio	0	C. Cultural	1
C.Social-Pensionista	0	Museo	0
Biblioteca-archivo	0	Otros	0

**Centros Sanitarios**

Consultorio Local	1	Centro Salud/Otros	0
-------------------	---	--------------------	---

**Centros Asistenciales**

Guarderías	0	Residencia	0	Otros	0
------------	---	------------	---	-------	---

**Centros Educativos**

Colegios	0	Instituto	0	Otros	0
----------	---	-----------	---	-------	---

**8.- TELECOMUNICACIONES****5.1.- TELEFONÍA FIJA Y MÓVIL**

Recepción

Tlf. fija  Tlf. móvil **5.2.- RADIO Y TELEVISIÓN**

Recepción

Radio  TV **5.3.- NTIC**

Recepción

Internet Página web **9.- RECOGIDA DE BASURAS****TOTAL**Tm/año Contenedores **INSTALACIONES DE ELIMINACIÓN Y TRATAMIENTO DE RESIDUOS****TIPO**

	Tm/año	Contenedores	Tm/año	Contenedores
No selectiv	125	12	Plástico	0
Papel	4	2	Pilas	0
Vidrio	3	1	Orgánica	0
			Otros	45

Vertedero (tipo) Capacidad m3 **10.- INVENTARIO DE BIENES MUNICIPALES**

Año última actualización

**OBSERVACIONES**



## Arroyo de las Fraguas

## 1.- MUNICIPIO

COD. INE  Población Residente INE  Superficie (km2.) Población estacional máx.  Densidad (hab/km2) Planeamiento Urbanístico Viviendas  Núcleos Urbanos Plaza hoteleras:  Altitud m.s.m. 

## 2.- RED DE CARRETERA

Longitud Km. 

Estado carreteras (km.)

Bien Regular A mejorar 

## 3.- INFRAESTRUCTURA VIARIA

Total Infraestructura viaria Estado viario (m) Longitud (m) Área (m2)

Calles long. (m)  Bueno  Calles sup. (m2)  Regular  A mejorar  No pavimentado  Vivienda sin acceso pavimentado 

## 4.- ALUMBRADO

Puntos de luz 

## Deficit de alumbrado

Viviendas sin alumbrado: Longitud sin alumbrado (m.): 

## 5.- ABASTECIMIENTO DE AGUA

## Datos Generales

Número de captaciones Tramo conducción (m.) Numero de depósitos Cap. depósitos (m3.) Nº de potabilizadoras 

## Red de Distribución

Longitud (m.) Pérdidas de red (%) Viviendas conectadas Viviendas no conectadas Consumo invierno (m3/hab.) Consumo verano (m3/hab.) Fuentes publicas conectada Fuentes publicas no conec. 

## 6.- SANEAMIENTO Y DEPURACIÓN

## Datos Generales

Colectores Longitud colectores(m) Tramos de emisario (m) Puntos de Vertido Depuradoras 

## Ramal de Saneamiento

Longitud Viviendas conectadas Viviendas no conectadas 

## Depuración

Capacidad (m3/año) Porcentaje reciclado % Caudal desaguado (m3/año) Caudal tratado (m3/año) 



**7.- EQUIPAMIENTOS**

	Nº Instal	Superficie
Instal. Deportivas	<input type="text" value="2"/>	<input type="text" value="500"/>
C. Culturales	<input type="text" value="2"/>	<input type="text" value="100"/>
Centros Sanitarios	<input type="text" value="1"/>	<input type="text" value="30"/>
Centros Asistenciales	<input type="text" value="0"/>	<input type="text" value="0"/>
Centros Educativos	<input type="text" value="0"/>	<input type="text" value="0"/>
Edificios Municipales	<input type="text" value="3"/>	<input type="text" value="234"/>
Parques-Jardines	<input type="text" value="1"/>	<input type="text" value="100"/>
Prot.Civil-Bomberos	<input type="text" value="0"/>	<input type="text" value="0"/>
Ferias-Mercado	<input type="text" value="0"/>	<input type="text" value="0"/>
Cementerio	<input type="text" value="1"/>	<input type="text" value="300"/>
Tanatorio	<input type="text" value="0"/>	<input type="text" value="0"/>

**Instalaciones Deportivas**

Fronton	<input type="text" value="0"/>	Pistas deportivas	<input type="text" value="2"/>
Piscina	<input type="text" value="0"/>	Terrenos de juego	<input type="text" value="0"/>
Otras inst. deportivas	<input type="text" value="0"/>		

**Centros Culturales**

Teatro-Auditorio	<input type="text" value="0"/>	C. Cultural	<input type="text" value="0"/>
C.Social-Pensionista	<input type="text" value="2"/>	Museo	<input type="text" value="0"/>
Biblioteca-archivo	<input type="text" value="0"/>	Otros	<input type="text" value="0"/>

**Centros Sanitarios**

Consultorio Local	<input type="text" value="1"/>	Centro Salud/Otros	<input type="text" value="0"/>
-------------------	--------------------------------	--------------------	--------------------------------

**Centros Asistenciales**

Guarderías	<input type="text" value="0"/>	Residencia	<input type="text" value="0"/>	Otros	<input type="text" value="0"/>
------------	--------------------------------	------------	--------------------------------	-------	--------------------------------

**Centros Educativos**

Colegios	<input type="text" value="0"/>	Instituto	<input type="text" value="0"/>	Otros	<input type="text" value="0"/>
----------	--------------------------------	-----------	--------------------------------	-------	--------------------------------

**8.- TELECOMUNICACIONES****5.1.- TELEFONÍA FIJA Y MÓVIL**

Recepción

Tlf. fija  Tlf. móvil **5.2.- RADIO Y TELEVISIÓN**

Recepción

Radio  TV **5.3.- NTIC**

Recepción

Internet Página web **9.- RECOGIDA DE BASURAS****TOTAL**Tm/año Contenedores **TIPO**

	Tm/año	Contenedores	Tm/año	Contenedores
No selectiv	<input type="text" value="22"/>	<input type="text" value="2"/>	Plástico	<input type="text" value="0"/>
Papel	<input type="text" value="0"/>	<input type="text" value="0"/>	Pilas	<input type="text" value="0"/>
Vidrio	<input type="text" value="0"/>	<input type="text" value="0"/>	Orgánica	<input type="text" value="0"/>
			Otros	<input type="text" value="0"/>

**INSTALACIONES DE ELIMINACIÓN Y TRATAMIENTO DE RESIDUOS**Vertedero (tipo) Capacidad m3 **10.- INVENTARIO DE BIENES MUNICIPALES**

Año última actualización

**OBSERVACIONES**



## 1.- MUNICIPIO

COD. INE  Población Residente INE  Superficie (km2.) Población estacional máx.  Densidad (hab/km2) Planeamiento Urbanístico Viviendas  Núcleos Urbanos Plaza hoteleras:  Altitud m.s.m. 

## 2.- RED DE CARRETERA

Longitud Km. 

Estado carreteras (km.)

Bien Regular A mejorar 

## 3.- INFRAESTRUCTURA VIARIA

Total Infraestructura viaria Estado viario (m) Longitud (m) Área (m2)

Calles long. (m)  Bueno  Calles sup. (m2)  Regular  A mejorar  No pavimentado  Vivienda sin acceso pavimentado 

## 4.- ALUMBRADO

Puntos de luz 

## Deficit de alumbrado

Viviendas sin alumbrado: Longitud sin alumbrado (m.): 

## 5.- ABASTECIMIENTO DE AGUA

## Datos Generales

Número de captaciones Tramo conducción (m.) Numero de depósitos Cap. depósitos (m3.) Nº de potabilizadoras 

## Red de Distribución

Longitud (m.) Pérdidas de red (%) Viviendas conectadas Viviendas no conectadas Consumo invierno (m3/hab.) Consumo verano (m3/hab.) Fuentes publicas conectada Fuentes publicas no conec. 

## 6.- SANEAMIENTO Y DEPURACIÓN

## Datos Generales

Colectores Longitud colectores(m) Tramos de emisario (m) Puntos de Vertido Depuradoras 

## Ramal de Saneamiento

Longitud Viviendas conectadas Viviendas no conectadas 

## Depuración

Capacidad (m3/año) Porcentaje reciclado % Caudal desaguado (m3/año) Caudal tratado (m3/año) 



## 7.- EQUIPAMIENTOS



	Nº Instal	Superficie
Instal. Deportivas	2	500
C. Culturales	1	103
Centros Sanitarios	1	100
Centros Asistenciales	0	0
Centros Educativos	0	0
Edificios Municipales	4	523
Parques-Jardines	3	850
Prot.Civil-Bomberos	0	0
Ferias-Mercado	0	0
Cementerio	1	300
Tanatorio	0	0

## Instalaciones Deportivas

Fronton	1	Pistas deportivas	1
Piscina	0	Terrenos de juego	0
Otras inst. deportivas	0		

## Centros Culturales

Teatro-Auditorio	0	C. Cultural	0
C.Social-Pensionista	1	Museo	0
Biblioteca-archivo	0	Otros	0

## Centros Sanitarios

Consultorio Local	1	Centro Salud/Otros	0
-------------------	---	--------------------	---

## Centros Asistenciales

Guarderías	0	Residencia	0	Otros	0
------------	---	------------	---	-------	---

## Centros Educativos

Colegios	0	Instituto	0	Otros	0
----------	---	-----------	---	-------	---

## 8.- TELECOMUNICACIONES

## 5.1.- TELEFONÍA FIJA Y MÓVIL

Recepción

Tlf. fija  Tlf. móvil 

## 5.2.- RADIO Y TELEVISIÓN

Recepción

Radio  TV 

## 5.3.- NTIC

Recepción

Internet Página web 

## 9.- RECOGIDA DE BASURAS

TOTAL

Tm/año  71Contenedores  7

## INSTALACIONES DE ELIMINACIÓN Y TRATAMIENTO DE RESIDUOS

TIPO

	Tm/año	Contenedores	Tm/año	Contenedores
No selectiv	69	6	Plástico	0
Papel	0	0	Pilas	0
Vidrio	2	1	Orgánica	0
			Otros	0

Vertedero (tipo)  0Capacidad m3  0

## 10.- INVENTARIO DE BIENES MUNICIPALES

Año última actualización 

## OBSERVACIONES



## 1.- MUNICIPIO

COD. INE 19 044



Población Residente INE 479 Superficie (km2.) 104,3

Población estacional máx. 1755 Densidad (hab/km2) 4,6

Planeamiento Urbanístico NORMAS SUBSIDIARIAS MUNICIPALES

Viviendas 681 Núcleos Urbanos 5

Plaza hoteleras: 200 Altitud m.s.m. 1111



## 2.- RED DE CARRETERA

Longitud Km. 39,4

Estado carreteras (km.)

Bien 36,8

Regular 2,6

A mejorar 0

## 3.- INFRAESTRUCTURA VIARIA

Total Infraestructura viaria Estado viario (m) Longitud (m) Área (m2)

Calles long. (m) 17125 Bueno 6910 27082

Calles sup. (m2) 67356 Regular 5787 22326



A mejorar 3487 14063

No pavimentado 941 3885

Vivienda sin acceso pavimentado 0

## 4.- ALUMBRADO



Puntos de luz 315

## Deficit de alumbrado

Viviendas sin alumbrado: 0

Longitud sin alumbrado (m.): 0

## 5.- ABASTECIMIENTO DE AGUA

## Datos Generales

Número de captaciones 7

Tramo conducción (m.) 5718

Numero de depósitos 9

Cap. depósitos (m3.) 650

Nº de potabilizadoras 5

## Red de Distribución

Longitud (m.) 7037

Pérdidas de red (%) 28

Viviendas conectadas 681

Viviendas no conectadas 0



Consumo invierno (m3/hab.) 213

Consumo verano (m3/hab.) 1229

Fuentes publicas conectada 2

Fuentes publicas no conec. 3

## 6.- SANEAMIENTO Y DEPURACIÓN

## Datos Generales

Colectores 5

Longitud colectores(m) 1120

Tramos de emisario (m) 261

Puntos de Vertido 5

Depuradoras 2

## Ramal de Saneamiento

Longitud 8968

Viviendas conectadas 681

Viviendas no conectadas 0



## Depuración

Capacidad (m3/año) 219000

Porcentaje reciclado % 0

Caudal desaguado (m3/año) 111300

Caudal tratado (m3/año) 0





## 7.- EQUIPAMIENTOS



	Nº Instal	Superficie
Instal. Deportivas	7	21061
C. Culturales	13	3490
Centros Sanitarios	5	758
Centros Asistenciales	0	0
Centros Educativos	1	600
Edificios Municipales	25	4767
Parques-Jardines	5	26250
Prot.Civil-Bomberos	0	0
Ferias-Mercado	0	0
Cementerio	5	2390
Tanatorio	0	0

## Instalaciones Deportivas

Fronton	3	Pistas deportivas	2
Piscina	1	Terrenos de juego	1
Otras inst. deportivas	0		

## Centros Culturales

Teatro-Auditorio	0	C. Cultural	1
C.Social-Pensionista	4	Museo	6
Biblioteca-archivo	0	Otros	2

## Centros Sanitarios

Consultorio Local	5	Centro Salud/Otros	0
-------------------	---	--------------------	---

## Centros Asistenciales

Guarderías	0	Residencia	0	Otros	0
------------	---	------------	---	-------	---

## Centros Educativos

Colegios	0	Instituto	1	Otros	0
----------	---	-----------	---	-------	---

## 8.- TELECOMUNICACIONES

## 5.1.- TELEFONÍA FIJA Y MÓVIL

Recepción

Tlf. fija  Tlf. móvil 

## 5.2.- RADIO Y TELEVISIÓN

Recepción

Radio  TV 

## 5.3.- NTIC

Recepción

Internet Página web 

## 9.- RECOGIDA DE BASURAS

TOTAL

Tm/año Contenedores 

TIPO

	Tm/año	Contenedores	Tm/año	Contenedores
No selectiv	326	29	Plástico	0
Papel	0	0	Pilas	0
Vidrio	1	1	Orgánica	92
			Otros	0

## INSTALACIONES DE ELIMINACIÓN Y TRATAMIENTO DE RESIDUOS

Vertedero (tipo) Capacidad m3 

## 10.- INVENTARIO DE BIENES MUNICIPALES

Año última actualización

## OBSERVACIONES



## 1.- MUNICIPIO

COD. INE 19 045



Población Residente INE 177 Superficie (km2.) 52,4

Población estacional máx. 500 Densidad (hab/km2) 3,4

Planeamiento Urbanístico NORMAS SUBSIDIARIAS DEL AMBITO MUNICIPAL

Viviendas 287 Núcleos Urbanos 1

Plaza hoteleras: 0 Altitud m.s.m. 762



## 2.- RED DE CARRETERA

Longitud Km. 22,8

Estado carreteras (km.)

Bien 22,8

Regular 0

A mejorar 0

## 3.- INFRAESTRUCTURA VIARIA

Total Infraestructura viaria Estado viario (m) Longitud (m) Área (m2)

Calles long. (m) 3955 Bueno 1791 6740

Calles sup. (m2) 14638 Regular 1627 5870



A mejorar 510 1928

No pavimentado 27 100

Vivienda sin acceso pavimentado 0

## 4.- ALUMBRADO



Puntos de luz 171

## Deficit de alumbrado

Viviendas sin alumbrado: 0

Longitud sin alumbrado (m.): 0

## 5.- ABASTECIMIENTO DE AGUA

## Datos Generales

Número de captaciones 2

Tramo conducción (m.) 1345

Numero de depósitos 2

Cap. depósitos (m3.) 450

Nº de potabilizadoras 1

## Red de Distribución

Longitud (m.) 3171

Pérdidas de red (%) 20

Viviendas conectadas 287

Viviendas no conectadas 0



Consumo invierno (m3/hab.) 138

Consumo verano (m3/hab.) 320

Fuentes publicas conectada 0

Fuentes publicas no conec. 3

## 6.- SANEAMIENTO Y DEPURACIÓN

## Datos Generales

Colectores 5

Longitud colectores(m) 542

Tramos de emisario (m) 326

Puntos de Vertido 4

Depuradoras 1

## Ramal de Saneamiento

Longitud 2427

Viviendas conectadas 287

Viviendas no conectadas 0



## Depuración

Capacidad (m3/año) 73000

Porcentaje reciclado % 37

Caudal desaguado (m3/año) 64862

Caudal tratado (m3/año) 24000





## 7.- EQUIPAMIENTOS



	Nº Instal	Superficie
Instal. Deportivas	4	1625
C. Culturales	4	595
Centros Sanitarios	1	90
Centros Asistenciales	0	0
Centros Educativos	0	0
Edificios Municipales	10	1382
Parques-Jardines	4	2080
Prot.Civil-Bomberos	0	0
Ferias-Mercado	0	0
Cementerio	1	1200
Tanatorio	0	0

## Instalaciones Deportivas

Fronton	0	Pistas deportivas	2
Piscina	1	Terrenos de juego	1
Otras inst. deportivas	0		

## Centros Culturales

Teatro-Auditorio	0	C. Cultural	0
C.Social-Pensionista	4	Museo	0
Biblioteca-archivo	0	Otros	0

## Centros Sanitarios

Consultorio Local	1	Centro Salud/Otros	0
-------------------	---	--------------------	---

## Centros Asistenciales

Guarderías	0	Residencia	0	Otros	0
------------	---	------------	---	-------	---

## Centros Educativos

Colegios	0	Instituto	0	Otros	0
----------	---	-----------	---	-------	---

## 8.- TELECOMUNICACIONES

## 5.1.- TELEFONÍA FIJA Y MÓVIL

Recepción

Tlf. fija  Tlf. móvil 

## 5.2.- RADIO Y TELEVISIÓN

Recepción

Radio  TV 

## 5.3.- NTIC

Recepción

Internet Página web 

## 9.- RECOGIDA DE BASURAS

## TOTAL

Tm/año Contenedores 

## TIPO

	Tm/año	Contenedores	Tm/año	Contenedores
No selectiv	97	7	Plástico	0
Papel	3	1	Pilas	0
Vidrio	3	1	Orgánica	42
			Otros	39

## INSTALACIONES DE ELIMINACIÓN Y TRATAMIENTO DE RESIDUOS

Vertedero (tipo) Capacidad m3 

## 10.- INVENTARIO DE BIENES MUNICIPALES

Año última actualización

## OBSERVACIONES



## 1.- MUNICIPIO

COD. INE 19 046



Población Residente INE 35335 Superficie (km2.) 19,4

Población estacional máx. 40000 Densidad (hab/km2) 1824,2

Planeamiento Urbanístico PLAN GENERAL DE ORDENACION URBANA

Viviendas 13051 Núcleos Urbanos 1

Plaza hoteleras: 198 Altitud m.s.m. 626



## 2.- RED DE CARRETERA

Longitud Km. 8,6

Estado carreteras (km.)

Bien 8,6

Regular 0

A mejorar 0

## 3.- INFRAESTRUCTURA VIARIA

Total Infraestructura viaria Estado viario (m) Longitud (m) Área (m2)

Calles long. (m) 93001 Bueno 45884 343126

Calles sup. (m2) 844754 Regular 29362 310142



A mejorar 16094 179482

No pavimentado 1661 12004

Vivienda sin acceso pavimentado 0

## 4.- ALUMBRADO



Puntos de luz 2732

## Deficit de alumbrado

Viviendas sin alumbrado: 0

Longitud sin alumbrado (m.): 0

## 5.- ABASTECIMIENTO DE AGUA

## Datos Generales

Número de captaciones 2

Tramo conducción (m.) 7424

Numero de depósitos 4

Cap. depósitos (m3.) 900

Nº de potabilizadoras 2

## Red de Distribución

Longitud (m.) 90711

Pérdidas de red (%) 20

Viviendas conectadas 13051

Viviendas no conectadas 0



Consumo invierno (m3/hab.) 4512

Consumo verano (m3/hab.) 30517

Fuentes publicas conectada 0

Fuentes publicas no conec. 0

## 6.- SANEAMIENTO Y DEPURACIÓN

## Datos Generales

Colectores 5

Longitud colectores(m) 7215

Tramos de emisario (m) 465

Puntos de Vertido 1

Depuradoras 1

## Ramal de Saneamiento

Longitud 77977

Viviendas conectadas 13051

Viviendas no conectadas 0



## Depuración

Capacidad (m3/año) 116800

Porcentaje reciclado % 10

Caudal desaguado (m3/año) 1174590

Caudal tratado (m3/año) 115200





**7.- EQUIPAMIENTOS**

	Nº Instal	Superficie
Instal. Deportivas	24	93237
C. Culturales	10	9416
Centros Sanitarios	3	3430
Centros Asistenciales	13	26145
Centros Educativos	12	75343
Edificios Municipales	14	3284
Parques-Jardines	24	139632
Prot.Civil-Bomberos	2	4950
Ferias-Mercado	1	15000
Cementerio	1	14140
Tanatorio	1	235

**Instalaciones Deportivas**

Fronton	1	Pistas deportivas	17
Piscina	4	Terrenos de juego	2
Otras inst. deportivas	0		

**Centros Culturales**

Teatro-Auditorio	0	C. Cultural	3
C.Social-Pensionista	2	Museo	0
Biblioteca-archivo	1	Otros	4

**Centros Sanitarios**

Consultorio Local	1	Centro Salud/Otros	2
-------------------	---	--------------------	---

**Centros Asistenciales**

Guarderías	4	Residencia	6	Otros	3
------------	---	------------	---	-------	---

**Centros Educativos**

Colegios	6	Instituto	4	Otros	2
----------	---	-----------	---	-------	---

**8.- TELECOMUNICACIONES****5.1.- TELEFONÍA FIJA Y MÓVIL**

Recepción

Tlf. fija  Tlf. móvil **5.2.- RADIO Y TELEVISIÓN**

Recepción

Radio  TV **5.3.- NTIC**

Recepción

Internet Página web **9.- RECOGIDA DE BASURAS****TOTAL**Tm/año Contenedores **INSTALACIONES DE ELIMINACIÓN Y TRATAMIENTO DE RESIDUOS****TIPO**

	Tm/año	Contenedores	Tm/año	Contenedores	
No selectiv	14154	850	Plástico	311	135
Papel	461	193	Pilas	2	1
Vidrio	369	115	Orgánica	4727	250
			Otros	4223	80

Vertedero (tipo) Capacidad m3 **10.- INVENTARIO DE BIENES MUNICIPALES**Año última actualización **OBSERVACIONES**

**Baides****1.- MUNICIPIO**COD. INE  Población Residente INE  Superficie (km2.) Población estacional máx.  Densidad (hab/km2) Planeamiento Urbanístico Viviendas  Núcleos Urbanos Plaza hoteleras:  Altitud m.s.m. **2.- RED DE CARRETERA**Longitud Km. 

Estado carreteras (km.)

Bien Regular A mejorar **3.- INFRAESTRUCTURA VIARIA****Total Infraestructura viaria Estado viario (m) Longitud (m) Área (m2)**Calles long. (m)  Bueno  Calles sup. (m2)  Regular  A mejorar  No pavimentado  Vivienda sin acceso pavimentado **4.- ALUMBRADO**Puntos de luz **Deficit de alumbrado**Viviendas sin alumbrado: Longitud sin alumbrado (m.): **5.- ABASTECIMIENTO DE AGUA****Datos Generales**Número de captaciones Tramo conducción (m.) Numero de depósitos Cap. depósitos (m3.) Nº de potabilizadoras **Red de Distribución**Longitud (m.) Pérdidas de red (%) Viviendas conectadas Viviendas no conectadas Consumo invierno (m3/hab.) Consumo verano (m3/hab.) Fuentes publicas conectada Fuentes publicas no conec. **6.- SANEAMIENTO Y DEPURACIÓN****Datos Generales**Colectores Longitud colectores(m) Tramos de emisario (m) Puntos de Vertido Depuradoras **Ramal de Saneamiento**Longitud Viviendas conectadas Viviendas no conectadas **Depuración**Capacidad (m3/año) Porcentaje reciclado % Caudal desaguado (m3/año) Caudal tratado (m3/año) 



## 7.- EQUIPAMIENTOS



	Nº Instal	Superficie
Instal. Deportivas	<input type="text" value="1"/>	<input type="text" value="9000"/>
C. Culturales	<input type="text" value="2"/>	<input type="text" value="170"/>
Centros Sanitarios	<input type="text" value="1"/>	<input type="text" value="20"/>
Centros Asistenciales	<input type="text" value="0"/>	<input type="text" value="0"/>
Centros Educativos	<input type="text" value="0"/>	<input type="text" value="0"/>
Edificios Municipales	<input type="text" value="3"/>	<input type="text" value="401"/>
Parques-Jardines	<input type="text" value="1"/>	<input type="text" value="300"/>
Prot.Civil-Bomberos	<input type="text" value="0"/>	<input type="text" value="0"/>
Ferias-Mercado	<input type="text" value="0"/>	<input type="text" value="0"/>
Cementerio	<input type="text" value="1"/>	<input type="text" value="900"/>
Tanatorio	<input type="text" value="0"/>	<input type="text" value="0"/>

## Instalaciones Deportivas

Fronton	<input type="text" value="0"/>	Pistas deportivas	<input type="text" value="0"/>
Piscina	<input type="text" value="0"/>	Terrenos de juego	<input type="text" value="1"/>
Otras inst. deportivas	<input type="text" value="0"/>		

## Centros Culturales

Teatro-Auditorio	<input type="text" value="0"/>	C. Cultural	<input type="text" value="0"/>
C.Social-Pensionista	<input type="text" value="1"/>	Museo	<input type="text" value="0"/>
Biblioteca-archivo	<input type="text" value="0"/>	Otros	<input type="text" value="1"/>

## Centros Sanitarios

Consultorio Local	<input type="text" value="1"/>	Centro Salud/Otros	<input type="text" value="0"/>
-------------------	--------------------------------	--------------------	--------------------------------

## Centros Asistenciales

Guarderías	<input type="text" value="0"/>	Residencia	<input type="text" value="0"/>	Otros	<input type="text" value="0"/>
------------	--------------------------------	------------	--------------------------------	-------	--------------------------------

## Centros Educativos

Colegios	<input type="text" value="0"/>	Instituto	<input type="text" value="0"/>	Otros	<input type="text" value="0"/>
----------	--------------------------------	-----------	--------------------------------	-------	--------------------------------

## 8.- TELECOMUNICACIONES

## 5.1.- TELEFONÍA FIJA Y MÓVIL

Recepción

Tlf. fija  Tlf. móvil 

## 5.2.- RADIO Y TELEVISIÓN

Recepción

Radio  TV 

## 5.3.- NTIC

Recepción

Internet Página web 

## 9.- RECOGIDA DE BASURAS

TOTAL

Tm/año Contenedores 

TIPO

	Tm/año	Contenedores	Tm/año	Contenedores
No selectiv	<input type="text" value="75"/>	<input type="text" value="5"/>	Plástico	<input type="text" value="0"/>
Papel	<input type="text" value="0"/>	<input type="text" value="0"/>	Pilas	<input type="text" value="0"/>
Vidrio	<input type="text" value="0"/>	<input type="text" value="0"/>	Orgánica	<input type="text" value="0"/>
			Otros	<input type="text" value="0"/>

INSTALACIONES DE ELIMINACIÓN  
Y TRATAMIENTO DE RESIDUOSVertedero (tipo) Capacidad m3 

## 10.- INVENTARIO DE BIENES MUNICIPALES

Año última actualización

## OBSERVACIONES



## 1.- MUNICIPIO

COD. INE  Población Residente INE  Superficie (km2.) Población estacional máx.  Densidad (hab/km2) Planeamiento Urbanístico Viviendas  Núcleos Urbanos Plaza hoteleras:  Altitud m.s.m. 

## 2.- RED DE CARRETERA

Longitud Km. 

Estado carreteras (km.)

Bien Regular A mejorar 

## 3.- INFRAESTRUCTURA VIARIA

Total Infraestructura viaria Estado viario (m) Longitud (m) Área (m2)

Calles long. (m)  Bueno  Calles sup. (m2)  Regular  A mejorar  No pavimentado  Vivienda sin acceso pavimentado 

## 4.- ALUMBRADO

Puntos de luz 

## Deficit de alumbrado

Viviendas sin alumbrado: Longitud sin alumbrado (m.): 

## 5.- ABASTECIMIENTO DE AGUA

## Datos Generales

Número de captaciones Tramo conducción (m.) Numero de depósitos Cap. depósitos (m3.) Nº de potabilizadoras 

## Red de Distribución

Longitud (m.) Pérdidas de red (%) Viviendas conectadas Viviendas no conectadas Consumo invierno (m3/hab.) Consumo verano (m3/hab.) Fuentes publicas conectada Fuentes publicas no conec. 

## 6.- SANEAMIENTO Y DEPURACIÓN

## Datos Generales

Colectores Longitud colectores(m) Tramos de emisario (m) Puntos de Vertido Depuradoras 

## Ramal de Saneamiento

Longitud Viviendas conectadas Viviendas no conectadas 

## Depuración

Capacidad (m3/año) Porcentaje reciclado % Caudal desaguado (m3/año) Caudal tratado (m3/año) 

**7.- EQUIPAMIENTOS**

	Nº Instal	Superficie
Instal. Deportivas	<input type="text" value="1"/>	<input type="text" value="400"/>
C. Culturales	<input type="text" value="1"/>	<input type="text" value="100"/>
Centros Sanitarios	<input type="text" value="1"/>	<input type="text" value="16"/>
Centros Asistenciales	<input type="text" value="0"/>	<input type="text" value="0"/>
Centros Educativos	<input type="text" value="0"/>	<input type="text" value="0"/>
Edificios Municipales	<input type="text" value="4"/>	<input type="text" value="596"/>
Parques-Jardines	<input type="text" value="0"/>	<input type="text" value="0"/>
Prot.Civil-Bomberos	<input type="text" value="0"/>	<input type="text" value="0"/>
Ferias-Mercado	<input type="text" value="0"/>	<input type="text" value="0"/>
Cementerio	<input type="text" value="1"/>	<input type="text" value="250"/>
Tanatorio	<input type="text" value="0"/>	<input type="text" value="0"/>

**Instalaciones Deportivas**

Fronton	<input type="text" value="1"/>	Pistas deportivas	<input type="text" value="0"/>
Piscina	<input type="text" value="0"/>	Terrenos de juego	<input type="text" value="0"/>
Otras inst. deportivas	<input type="text" value="0"/>		

**Centros Culturales**

Teatro-Auditorio	<input type="text" value="0"/>	C. Cultural	<input type="text" value="0"/>
C.Social-Pensionista	<input type="text" value="1"/>	Museo	<input type="text" value="0"/>
Biblioteca-archivo	<input type="text" value="0"/>	Otros	<input type="text" value="0"/>

**Centros Sanitarios**

Consultorio Local	<input type="text" value="1"/>	Centro Salud/Otros	<input type="text" value="0"/>
-------------------	--------------------------------	--------------------	--------------------------------

**Centros Asistenciales**

Guarderías	<input type="text" value="0"/>	Residencia	<input type="text" value="0"/>	Otros	<input type="text" value="0"/>
------------	--------------------------------	------------	--------------------------------	-------	--------------------------------

**Centros Educativos**

Colegios	<input type="text" value="0"/>	Instituto	<input type="text" value="0"/>	Otros	<input type="text" value="0"/>
----------	--------------------------------	-----------	--------------------------------	-------	--------------------------------

**8.- TELECOMUNICACIONES****5.1.- TELEFONÍA FIJA Y MÓVIL**

Recepción

Tlf. fija  Tlf. móvil **5.2.- RADIO Y TELEVISIÓN**

Recepción

Radio  TV **5.3.- NTIC**

Recepción

Internet Página web **9.- RECOGIDA DE BASURAS****TOTAL**Tm/año Contenedores **TIPO**

	Tm/año	Contenedores	Tm/año	Contenedores
No selectiv	<input type="text" value="20"/>	<input type="text" value="1"/>	Plástico	<input type="text" value="0"/>
Papel	<input type="text" value="0"/>	<input type="text" value="0"/>	Pilas	<input type="text" value="0"/>
Vidrio	<input type="text" value="0"/>	<input type="text" value="0"/>	Orgánica	<input type="text" value="0"/>
			Otros	<input type="text" value="0"/>

**INSTALACIONES DE ELIMINACIÓN Y TRATAMIENTO DE RESIDUOS**Vertedero (tipo) Capacidad m3 **10.- INVENTARIO DE BIENES MUNICIPALES**Año última actualización **OBSERVACIONES**



## 1.- MUNICIPIO

COD. INE  Población Residente INE  Superficie (km2.) Población estacional máx.  Densidad (hab/km2) Planeamiento Urbanístico Viviendas  Núcleos Urbanos Plaza hoteleras:  Altitud m.s.m. 

## 2.- RED DE CARRETERA

Longitud Km. 

Estado carreteras (km.)

Bien Regular A mejorar 

## 3.- INFRAESTRUCTURA VIARIA

Total Infraestructura viaria Estado viario (m) Longitud (m) Área (m2)

Calles long. (m)  Bueno  Calles sup. (m2)  Regular  A mejorar  No pavimentado  Vivienda sin acceso pavimentado 

## 4.- ALUMBRADO

Puntos de luz 

## Deficit de alumbrado

Viviendas sin alumbrado: Longitud sin alumbrado (m.): 

## 5.- ABASTECIMIENTO DE AGUA

## Datos Generales

Número de captaciones Tramo conducción (m.) Numero de depósitos Cap. depósitos (m3.) Nº de potabilizadoras 

## Red de Distribución

Longitud (m.) Pérdidas de red (%) Viviendas conectadas Viviendas no conectadas Consumo invierno (m3/hab.) Consumo verano (m3/hab.) Fuentes publicas conectada Fuentes publicas no conec. 

## 6.- SANEAMIENTO Y DEPURACIÓN

## Datos Generales

Colectores Longitud colectores(m) Tramos de emisario (m) Puntos de Vertido Depuradoras 

## Ramal de Saneamiento

Longitud Viviendas conectadas Viviendas no conectadas 

## Depuración

Capacidad (m3/año) Porcentaje reciclado % Caudal desaguado (m3/año) Caudal tratado (m3/año) 

**7.- EQUIPAMIENTOS**

	Nº Instal	Superficie
Instal. Deportivas	<input type="text" value="2"/>	<input type="text" value="580"/>
C. Culturales	<input type="text" value="5"/>	<input type="text" value="920"/>
Centros Sanitarios	<input type="text" value="1"/>	<input type="text" value="25"/>
Centros Asistenciales	<input type="text" value="0"/>	<input type="text" value="0"/>
Centros Educativos	<input type="text" value="0"/>	<input type="text" value="0"/>
Edificios Municipales	<input type="text" value="5"/>	<input type="text" value="784"/>
Parques-Jardines	<input type="text" value="2"/>	<input type="text" value="600"/>
Prot.Civil-Bomberos	<input type="text" value="0"/>	<input type="text" value="0"/>
Ferias-Mercado	<input type="text" value="0"/>	<input type="text" value="0"/>
Cementerio	<input type="text" value="1"/>	<input type="text" value="300"/>
Tanatorio	<input type="text" value="0"/>	<input type="text" value="0"/>

**Instalaciones Deportivas**

Fronton	<input type="text" value="1"/>	Pistas deportivas	<input type="text" value="1"/>
Piscina	<input type="text" value="0"/>	Terrenos de juego	<input type="text" value="0"/>
Otras inst. deportivas	<input type="text" value="0"/>		

**Centros Culturales**

Teatro-Auditorio	<input type="text" value="0"/>	C. Cultural	<input type="text" value="1"/>
C.Social-Pensionista	<input type="text" value="4"/>	Museo	<input type="text" value="0"/>
Biblioteca-archivo	<input type="text" value="0"/>	Otros	<input type="text" value="0"/>

**Centros Sanitarios**

Consultorio Local	<input type="text" value="1"/>	Centro Salud/Otros	<input type="text" value="0"/>
-------------------	--------------------------------	--------------------	--------------------------------

**Centros Asistenciales**

Guarderías	<input type="text" value="0"/>	Residencia	<input type="text" value="0"/>	Otros	<input type="text" value="0"/>
------------	--------------------------------	------------	--------------------------------	-------	--------------------------------

**Centros Educativos**

Colegios	<input type="text" value="0"/>	Instituto	<input type="text" value="0"/>	Otros	<input type="text" value="0"/>
----------	--------------------------------	-----------	--------------------------------	-------	--------------------------------

**8.- TELECOMUNICACIONES****5.1.- TELEFONÍA FIJA Y MÓVIL**

Recepción

Tlf. fija  Tlf. móvil **5.2.- RADIO Y TELEVISIÓN**

Recepción

Radio  TV **5.3.- NTIC**

Recepción

Internet Página web **9.- RECOGIDA DE BASURAS****TOTAL**Tm/año Contenedores **TIPO**

	Tm/año	Contenedores	Tm/año	Contenedores
No selectiv	<input type="text" value="27"/>	<input type="text" value="2"/>	Plástico	<input type="text" value="0"/>
Papel	<input type="text" value="0"/>	<input type="text" value="0"/>	Pilas	<input type="text" value="0"/>
Vidrio	<input type="text" value="0"/>	<input type="text" value="0"/>	Orgánica	<input type="text" value="0"/>
			Otros	<input type="text" value="0"/>

**INSTALACIONES DE ELIMINACIÓN Y TRATAMIENTO DE RESIDUOS**Vertedero (tipo) Capacidad m3 **10.- INVENTARIO DE BIENES MUNICIPALES**

Año última actualización

**OBSERVACIONES**



## 1.- MUNICIPIO

COD. INE  Población Residente INE  Superficie (km2.) Población estacional máx.  Densidad (hab/km2) Planeamiento Urbanístico Viviendas  Núcleos Urbanos Plaza hoteleras:  Altitud m.s.m. 

## 2.- RED DE CARRETERA

Longitud Km. 

Estado carreteras (km.)

Bien Regular A mejorar 

## 3.- INFRAESTRUCTURA VIARIA

Total Infraestructura viaria Estado viario (m) Longitud (m) Área (m2)

Calles long. (m)  Bueno  Calles sup. (m2)  Regular  A mejorar  No pavimentado  Vivienda sin acceso pavimentado 

## 4.- ALUMBRADO

Puntos de luz 

## Deficit de alumbrado

Viviendas sin alumbrado: Longitud sin alumbrado (m.): 

## 5.- ABASTECIMIENTO DE AGUA

## Datos Generales

Número de captaciones Tramo conducción (m.) Numero de depósitos Cap. depósitos (m3.) Nº de potabilizadoras 

## Red de Distribución

Longitud (m.) Pérdidas de red (%) Viviendas conectadas Viviendas no conectadas Consumo invierno (m3/hab.) Consumo verano (m3/hab.) Fuentes publicas conectada Fuentes publicas no conec. 

## 6.- SANEAMIENTO Y DEPURACIÓN

## Datos Generales

Colectores Longitud colectores(m) Tramos de emisario (m) Puntos de Vertido Depuradoras 

## Ramal de Saneamiento

Longitud Viviendas conectadas Viviendas no conectadas 

## Depuración

Capacidad (m3/año) Porcentaje reciclado % Caudal desaguado (m3/año) Caudal tratado (m3/año) 



**7.- EQUIPAMIENTOS**

	Nº Instal	Superficie
Instal. Deportivas	1	684
C. Culturales	1	100
Centros Sanitarios	1	18
Centros Asistenciales	0	0
Centros Educativos	0	0
Edificios Municipales	2	210
Parques-Jardines	1	100
Prot.Civil-Bomberos	0	0
Ferias-Mercado	0	0
Cementerio	1	170
Tanatorio	0	0

**Instalaciones Deportivas**

Fronton	1	Pistas deportivas	0
Piscina	0	Terrenos de juego	0
Otras inst. deportivas	0		

**Centros Culturales**

Teatro-Auditorio	0	C. Cultural	0
C.Social-Pensionista	0	Museo	1
Biblioteca-archivo	0	Otros	0

**Centros Sanitarios**

Consultorio Local	1	Centro Salud/Otros	0
-------------------	---	--------------------	---

**Centros Asistenciales**

Guarderías	0	Residencia	0	Otros	0
------------	---	------------	---	-------	---

**Centros Educativos**

Colegios	0	Instituto	0	Otros	0
----------	---	-----------	---	-------	---

**8.- TELECOMUNICACIONES****5.1.- TELEFONÍA FIJA Y MÓVIL**

Recepción

Tlf. fija  Tlf. móvil **5.2.- RADIO Y TELEVISIÓN**

Recepción

Radio  TV **5.3.- NTIC**

Recepción

Internet Página web **9.- RECOGIDA DE BASURAS****TOTAL**Tm/año Contenedores **INSTALACIONES DE ELIMINACIÓN Y TRATAMIENTO DE RESIDUOS****TIPO**

	Tm/año	Contenedores	Tm/año	Contenedores
No selectiv	23	2	Plástico	0
Papel	0	0	Pilas	0
Vidrio	0	0	Orgánica	0
			Otros	0

Vertedero (tipo) Capacidad m3 **10.- INVENTARIO DE BIENES MUNICIPALES**

Año última actualización

**OBSERVACIONES**



## 1.- MUNICIPIO

COD. INE 19 051



Población Residente INE 65 Superficie (km2.) 34,8

Población estacional máx. 400 Densidad (hab/km2) 1,9

Planeamiento Urbanístico NORMAS SUBSIDIARIAS

Viviendas 202 Núcleos Urbanos 1

Plaza hoteleras: 0 Altitud m.s.m. 930



## 2.- RED DE CARRETERA

Longitud Km. 20,9

Estado carreteras (km.)

Bien 20,9

Regular 0

A mejorar 0

## 3.- INFRAESTRUCTURA VIARIA

Total Infraestructura viaria Estado viario (m) Longitud (m) Área (m2)

Calles long. (m) 3902 Bueno 1645 6019

Calles sup. (m2) 14634 Regular 1378 5360



A mejorar 840 3107

No pavimentado 39 148

Vivienda sin acceso pavimentado 2

## 4.- ALUMBRADO



Puntos de luz 155

## Deficit de alumbrado

Viviendas sin alumbrado: 0

Longitud sin alumbrado (m.): 0

## 5.- ABASTECIMIENTO DE AGUA

## Datos Generales

Número de captaciones 2

Tramo conducción (m.) 3570

Numero de depósitos 2

Cap. depósitos (m3.) 190

Nº de potabilizadoras 1

## Red de Distribución

Longitud (m.) 4518

Pérdidas de red (%) 10

Viviendas conectadas 202

Viviendas no conectadas 0



Consumo invierno (m3/hab.) 61

Consumo verano (m3/hab.) 392

Fuentes publicas conectada 0

Fuentes publicas no conec. 5

## 6.- SANEAMIENTO Y DEPURACIÓN

## Datos Generales

Colectores 4

Longitud colectores(m) 791

Tramos de emisario (m) 707

Puntos de Vertido 2

Depuradoras 1

## Ramal de Saneamiento

Longitud 2105

Viviendas conectadas 202

Viviendas no conectadas 0



## Depuración

Capacidad (m3/año) 0

Porcentaje reciclado % 0

Caudal desaguado (m3/año) 24846

Caudal tratado (m3/año) 0





## 7.- EQUIPAMIENTOS



	Nº Instal	Superficie
Instal. Deportivas	4	7700
C. Culturales	2	140
Centros Sanitarios	1	90
Centros Asistenciales	0	0
Centros Educativos	0	0
Edificios Municipales	3	225
Parques-Jardines	1	200
Prot.Civil-Bomberos	0	0
Ferias-Mercado	0	0
Cementerio	2	1100
Tanatorio	0	0

## Instalaciones Deportivas

Fronton	1	Pistas deportivas	2
Piscina	0	Terrenos de juego	1
Otras inst. deportivas	0		

## Centros Culturales

Teatro-Auditorio	0	C. Cultural	0
C.Social-Pensionista	2	Museo	0
Biblioteca-archivo	0	Otros	0

## Centros Sanitarios

Consultorio Local	1	Centro Salud/Otros	0
-------------------	---	--------------------	---

## Centros Asistenciales

Guarderías	0	Residencia	0	Otros	0
------------	---	------------	---	-------	---

## Centros Educativos

Colegios	0	Instituto	0	Otros	0
----------	---	-----------	---	-------	---

## 8.- TELECOMUNICACIONES

## 5.1.- TELEFONÍA FIJA Y MÓVIL

Recepción

Tlf. fija  Tlf. móvil 

## 5.2.- RADIO Y TELEVISIÓN

Recepción

Radio  TV 

## 5.3.- NTIC

Recepción

Internet Página web 

## 9.- RECOGIDA DE BASURAS

TOTAL

Tm/año Contenedores 

## INSTALACIONES DE ELIMINACIÓN Y TRATAMIENTO DE RESIDUOS

TIPO

	Tm/año	Contenedores	Tm/año	Contenedores
No selectiv	62	4	Plástico	0
Papel	0	0	Pilas	0
Vidrio	2	1	Orgánica	0
			Otros	0

Vertedero (tipo) Capacidad m3 

## 10.- INVENTARIO DE BIENES MUNICIPALES

Año última actualización

## OBSERVACIONES

PROBLEMAS CON LA RECOGIDA DE BASURAS



## 1.- MUNICIPIO

COD. INE  Población Residente INE  Superficie (km2.) Población estacional máx.  Densidad (hab/km2) Planeamiento Urbanístico Viviendas  Núcleos Urbanos Plaza hoteleras:  Altitud m.s.m. 

## 2.- RED DE CARRETERA

Longitud Km. 

Estado carreteras (km.)

Bien Regular A mejorar 

## 3.- INFRAESTRUCTURA VIARIA

Total Infraestructura viaria Estado viario (m) Longitud (m) Área (m2)

Calles long. (m)  Bueno  Calles sup. (m2)  Regular  A mejorar  No pavimentado  Vivienda sin acceso pavimentado 

## 4.- ALUMBRADO

Puntos de luz 

## Deficit de alumbrado

Viviendas sin alumbrado: Longitud sin alumbrado (m.): 

## 5.- ABASTECIMIENTO DE AGUA

## Datos Generales

Número de captaciones Tramo conducción (m.) Numero de depósitos Cap. depósitos (m3.) Nº de potabilizadoras 

## Red de Distribución

Longitud (m.) Pérdidas de red (%) Viviendas conectadas Viviendas no conectadas Consumo invierno (m3/hab.) Consumo verano (m3/hab.) Fuentes publicas conectada Fuentes publicas no conec. 

## 6.- SANEAMIENTO Y DEPURACIÓN

## Datos Generales

Colectores Longitud colectores(m) Tramos de emisario (m) Puntos de Vertido Depuradoras 

## Ramal de Saneamiento

Longitud Viviendas conectadas Viviendas no conectadas 

## Depuración

Capacidad (m3/año) Porcentaje reciclado % Caudal desaguado (m3/año) Caudal tratado (m3/año) 

**7.- EQUIPAMIENTOS**

	Nº Instal	Superficie
Instal. Deportivas	<input type="text" value="1"/>	<input type="text" value="150"/>
C. Culturales	<input type="text" value="6"/>	<input type="text" value="930"/>
Centros Sanitarios	<input type="text" value="1"/>	<input type="text" value="15"/>
Centros Asistenciales	<input type="text" value="0"/>	<input type="text" value="0"/>
Centros Educativos	<input type="text" value="0"/>	<input type="text" value="0"/>
Edificios Municipales	<input type="text" value="6"/>	<input type="text" value="641"/>
Parques-Jardines	<input type="text" value="2"/>	<input type="text" value="170"/>
Prot.Civil-Bomberos	<input type="text" value="0"/>	<input type="text" value="0"/>
Ferias-Mercado	<input type="text" value="0"/>	<input type="text" value="0"/>
Cementerio	<input type="text" value="1"/>	<input type="text" value="230"/>
Tanatorio	<input type="text" value="0"/>	<input type="text" value="0"/>

**Instalaciones Deportivas**

Fronton	<input type="text" value="0"/>	Pistas deportivas	<input type="text" value="1"/>
Piscina	<input type="text" value="0"/>	Terrenos de juego	<input type="text" value="0"/>
Otras inst. deportivas	<input type="text" value="0"/>		

**Centros Culturales**

Teatro-Auditorio	<input type="text" value="0"/>	C. Cultural	<input type="text" value="0"/>
C.Social-Pensionista	<input type="text" value="4"/>	Museo	<input type="text" value="1"/>
Biblioteca-archivo	<input type="text" value="0"/>	Otros	<input type="text" value="1"/>

**Centros Sanitarios**

Consultorio Local	<input type="text" value="1"/>	Centro Salud/Otros	<input type="text" value="0"/>
-------------------	--------------------------------	--------------------	--------------------------------

**Centros Asistenciales**

Guarderías	<input type="text" value="0"/>	Residencia	<input type="text" value="0"/>	Otros	<input type="text" value="0"/>
------------	--------------------------------	------------	--------------------------------	-------	--------------------------------

**Centros Educativos**

Colegios	<input type="text" value="0"/>	Instituto	<input type="text" value="0"/>	Otros	<input type="text" value="0"/>
----------	--------------------------------	-----------	--------------------------------	-------	--------------------------------

**8.- TELECOMUNICACIONES****5.1.- TELEFONÍA FIJA Y MÓVIL**

Recepción

Tlf. fija  Tlf. móvil **5.2.- RADIO Y TELEVISIÓN**

Recepción

Radio  TV **5.3.- NTIC**

Recepción

Internet Página web **9.- RECOGIDA DE BASURAS****TOTAL**Tm/año Contenedores **INSTALACIONES DE ELIMINACIÓN Y TRATAMIENTO DE RESIDUOS****TIPO**

	Tm/año	Contenedores		Tm/año	Contenedores
No selectiv	<input type="text" value="32"/>	<input type="text" value="2"/>	Plástico	<input type="text" value="0"/>	<input type="text" value="0"/>
Papel	<input type="text" value="0"/>	<input type="text" value="0"/>	Pilas	<input type="text" value="0"/>	<input type="text" value="0"/>
Vidrio	<input type="text" value="0"/>	<input type="text" value="0"/>	Orgánica	<input type="text" value="0"/>	<input type="text" value="0"/>
			Otros	<input type="text" value="0"/>	<input type="text" value="0"/>

Vertedero (tipo) Capacidad m3 **10.- INVENTARIO DE BIENES MUNICIPALES**

Año última actualización

**OBSERVACIONES**



## 1.- MUNICIPIO

COD. INE 19 053



Población Residente INE 2593 Superficie (km2.) 296,4

Población estacional máx. 7436 Densidad (hab/km2) 8,7

Planeamiento Urbanístico NORMAS SUBSIDIARIAS DE AMBITO PROVINCIAL

Viviendas 3240 Núcleos Urbanos 16

Plaza hoteleras: 199 Altitud m.s.m. 933



## 2.- RED DE CARRETERA

Longitud Km. 137,2

Estado carreteras (km.)

Bien 104,3

Regular 32,9

A mejorar 0

## 3.- INFRAESTRUCTURA VIARIA

Total Infraestructura viaria Estado viario (m) Longitud (m) Área (m2)

Calles long. (m) 43497 Bueno 18178 94268

Calles sup. (m2) 213944 Regular 16429 75277



A mejorar 7338 37985

No pavimentado 1552 6414

Vivienda sin acceso pavimentado 36

## 4.- ALUMBRADO



Puntos de luz 1876

## Deficit de alumbrado

Viviendas sin alumbrado: 0

Longitud sin alumbrado (m.): 0

## 5.- ABASTECIMIENTO DE AGUA

## Datos Generales

Número de captaciones 29

Tramo conducción (m.) 28378

Numero de depósitos 27

Cap. depósitos (m3.) 2425

Nº de potabilizadoras 16

## Red de Distribución

Longitud (m.) 26603

Pérdidas de red (%) 20

Viviendas conectadas 3240

Viviendas no conectadas 0



Consumo invierno (m3/hab.) 934

Consumo verano (m3/hab.) 7291

Fuentes publicas conectada 10

Fuentes publicas no conec. 19

## 6.- SANEAMIENTO Y DEPURACIÓN

## Datos Generales

Colectores 0

Longitud colectores(m) 0

Tramos de emisario (m) 4611

Puntos de Vertido 32

Depuradoras 0

## Ramal de Saneamiento

Longitud 24761

Viviendas conectadas 3236

Viviendas no conectadas 4



## Depuración

Capacidad (m3/año) 0

Porcentaje reciclado % 0

Caudal desaguado (m3/año) 423314

Caudal tratado (m3/año) 0



**7.- EQUIPAMIENTOS**

	Nº Instal	Superficie
Instal. Deportivas	27	22313
C. Culturales	28	9280
Centros Sanitarios	16	1110
Centros Asistenciales	3	1860
Centros Educativos	2	6550
Edificios Municipales	58	9419
Parques-Jardines	19	23684
Prot.Civil-Bomberos	2	270
Ferias-Mercado	0	0
Cementerio	15	8348
Tanatorio	0	0

**Instalaciones Deportivas**

Fronton	4	Pistas deportivas	5
Piscina	4	Terrenos de juego	11
Otras inst. deportivas	3		

**Centros Culturales**

Teatro-Auditorio	1	C. Cultural	2
C.Social-Pensionista	19	Museo	1
Biblioteca-archivo	3	Otros	2

**Centros Sanitarios**

Consultorio Local	13	Centro Salud/Otros	3
-------------------	----	--------------------	---

**Centros Asistenciales**

Guarderías	1	Residencia	0	Otros	2
------------	---	------------	---	-------	---

**Centros Educativos**

Colegios	1	Instituto	1	Otros	0
----------	---	-----------	---	-------	---

**8.- TELECOMUNICACIONES****5.1.- TELEFONÍA FIJA Y MÓVIL**

Recepción

Tlf. fija  Tlf. móvil **5.2.- RADIO Y TELEVISIÓN**

Recepción

Radio  TV **5.3.- NTIC**

Recepción

Internet Página web **9.- RECOGIDA DE BASURAS****TOTAL**Tm/año  1659Contenedores  137**TIPO**

	Tm/año	Contenedores		Tm/año	Contenedores
No selectiv	1580	96	Plástico	0	0
Papel	35	17	Pilas	0	0
Vidrio	44	24	Orgánica	0	0
			Otros	0	0

**INSTALACIONES DE ELIMINACIÓN Y TRATAMIENTO DE RESIDUOS**Vertedero (tipo)  2Capacidad m3  71300**10.- INVENTARIO DE BIENES MUNICIPALES**

Año última actualización

**OBSERVACIONES**



## 1.- MUNICIPIO

COD. INE  Población Residente INE  Superficie (km2.) Población estacional máx.  Densidad (hab/km2) Planeamiento Urbanístico Viviendas  Núcleos Urbanos Plaza hoteleras:  Altitud m.s.m. 

## 2.- RED DE CARRETERA

Longitud Km. 

Estado carreteras (km.)

Bien Regular A mejorar 

## 3.- INFRAESTRUCTURA VIARIA

Total Infraestructura viaria Estado viario (m) Longitud (m) Área (m2)

Calles long. (m)  Bueno  Calles sup. (m2)  Regular  A mejorar  No pavimentado  Vivienda sin acceso pavimentado 

## 4.- ALUMBRADO

Puntos de luz 

## Deficit de alumbrado

Viviendas sin alumbrado: Longitud sin alumbrado (m.): 

## 5.- ABASTECIMIENTO DE AGUA

## Datos Generales

Número de captaciones Tramo conducción (m.) Numero de depósitos Cap. depósitos (m3.) Nº de potabilizadoras 

## Red de Distribución

Longitud (m.) Pérdidas de red (%) Viviendas conectadas Viviendas no conectadas Consumo invierno (m3/hab.) Consumo verano (m3/hab.) Fuentes publicas conectada Fuentes publicas no conec. 

## 6.- SANEAMIENTO Y DEPURACIÓN

## Datos Generales

Colectores Longitud colectores(m) Tramos de emisario (m) Puntos de Vertido Depuradoras 

## Ramal de Saneamiento

Longitud Viviendas conectadas Viviendas no conectadas 

## Depuración

Capacidad (m3/año) Porcentaje reciclado % Caudal desaguado (m3/año) Caudal tratado (m3/año) 





## 7.- EQUIPAMIENTOS



	Nº Instal	Superficie
Instal. Deportivas	8	11800
C. Culturales	6	1210
Centros Sanitarios	1	500
Centros Asistenciales	1	430
Centros Educativos	1	1300
Edificios Municipales	13	2237
Parques-Jardines	10	3460
Prot.Civil-Bomberos	0	0
Ferias-Mercado	0	0
Cementerio	2	1580
Tanatorio	0	0

## Instalaciones Deportivas

Fronton	1	Pistas deportivas	4
Piscina	2	Terrenos de juego	1
Otras inst. deportivas	0		

## Centros Culturales

Teatro-Auditorio	0	C. Cultural	0
C.Social-Pensionista	3	Museo	0
Biblioteca-archivo	2	Otros	1

## Centros Sanitarios

Consultorio Local	0	Centro Salud/Otros	1
-------------------	---	--------------------	---

## Centros Asistenciales

Guarderías	0	Residencia	0	Otros	1
------------	---	------------	---	-------	---

## Centros Educativos

Colegios	1	Instituto	0	Otros	0
----------	---	-----------	---	-------	---

## 8.- TELECOMUNICACIONES

## 5.1.- TELEFONÍA FIJA Y MÓVIL

Recepción

Tlf. fija  Tlf. móvil 

## 5.2.- RADIO Y TELEVISIÓN

Recepción

Radio  TV 

## 5.3.- NTIC

Recepción

Internet Página web 

## 9.- RECOGIDA DE BASURAS

## TOTAL

Tm/año  174Contenedores  12

## INSTALACIONES DE ELIMINACIÓN Y TRATAMIENTO DE RESIDUOS

## TIPO

	Tm/año	Contenedores	Tm/año	Contenedores
No selectiv	170	11	Plástico	0
Papel	0	0	Pilas	0
Vidrio	4	1	Orgánica	0
			Otros	0

Vertedero (tipo)  0Capacidad m3  0

## 10.- INVENTARIO DE BIENES MUNICIPALES

Año última actualización

## OBSERVACIONES



## 1.- MUNICIPIO

COD. INE  Población Residente INE  Superficie (km2.) Población estacional máx.  Densidad (hab/km2) Planeamiento Urbanístico Viviendas  Núcleos Urbanos Plaza hoteleras:  Altitud m.s.m. 

## 2.- RED DE CARRETERA

Longitud Km. 

Estado carreteras (km.)

Bien Regular A mejorar 

## 3.- INFRAESTRUCTURA VIARIA

Total Infraestructura viaria Estado viario (m) Longitud (m) Área (m2)

Calles long. (m)  Bueno  Calles sup. (m2)  Regular  A mejorar  No pavimentado  Vivienda sin acceso pavimentado 

## 4.- ALUMBRADO

Puntos de luz 

## Deficit de alumbrado

Viviendas sin alumbrado: Longitud sin alumbrado (m.): 

## 5.- ABASTECIMIENTO DE AGUA

## Datos Generales

Número de captaciones Tramo conducción (m.) Numero de depósitos Cap. depósitos (m3.) Nº de potabilizadoras 

## Red de Distribución

Longitud (m.) Pérdidas de red (%) Viviendas conectadas Viviendas no conectadas Consumo invierno (m3/hab.) Consumo verano (m3/hab.) Fuentes publicas conectada Fuentes publicas no conec. 

## 6.- SANEAMIENTO Y DEPURACIÓN

## Datos Generales

Colectores Longitud colectores(m) Tramos de emisario (m) Puntos de Vertido Depuradoras 

## Ramal de Saneamiento

Longitud Viviendas conectadas Viviendas no conectadas 

## Depuración

Capacidad (m3/año) Porcentaje reciclado % Caudal desaguado (m3/año) Caudal tratado (m3/año) 



## 7.- EQUIPAMIENTOS



	Nº Instal	Superficie
Instal. Deportivas	1	250
C. Culturales	1	54
Centros Sanitarios	1	40
Centros Asistenciales	0	0
Centros Educativos	0	0
Edificios Municipales	2	192
Parques-Jardines	1	100
Prot.Civil-Bomberos	0	0
Ferias-Mercado	0	0
Cementerio	1	450
Tanatorio	0	0

## Instalaciones Deportivas

Fronton	1	Pistas deportivas	0
Piscina	0	Terrenos de juego	0
Otras inst. deportivas		0	

## Centros Culturales

Teatro-Auditorio	0	C. Cultural	0
C.Social-Pensionista	1	Museo	0
Biblioteca-archivo	0	Otros	0

## Centros Sanitarios

Consultorio Local	1	Centro Salud/Otros	0
-------------------	---	--------------------	---

## Centros Asistenciales

Guarderías	0	Residencia	0	Otros	0
------------	---	------------	---	-------	---

## Centros Educativos

Colegios	0	Instituto	0	Otros	0
----------	---	-----------	---	-------	---

## 8.- TELECOMUNICACIONES

## 5.1.- TELEFONÍA FIJA Y MÓVIL

Recepción

Tlf. fija  Tlf. móvil 

## 5.2.- RADIO Y TELEVISIÓN

Recepción

Radio  TV 

## 5.3.- NTIC

Recepción

Internet Página web 

## 9.- RECOGIDA DE BASURAS

TOTAL

Tm/año  52Contenedores  5

## INSTALACIONES DE ELIMINACIÓN Y TRATAMIENTO DE RESIDUOS

TIPO

	Tm/año	Contenedores	Tm/año	Contenedores
No selectiv	51	4	Plástico	0
Papel	0	0	Pilas	0
Vidrio	1	1	Orgánica	0
			Otros	0

Vertedero (tipo)  0Capacidad m3  0

## 10.- INVENTARIO DE BIENES MUNICIPALES

Año última actualización

## OBSERVACIONES



## 1.- MUNICIPIO

COD. INE  Población Residente INE  Superficie (km2.) Población estacional máx.  Densidad (hab/km2) Planeamiento Urbanístico Viviendas  Núcleos Urbanos Plaza hoteleras:  Altitud m.s.m. 

## 2.- RED DE CARRETERA

Longitud Km. 

Estado carreteras (km.)

Bien Regular A mejorar 

## 3.- INFRAESTRUCTURA VIARIA

Total Infraestructura viaria Estado viario (m) Longitud (m) Área (m2)

Calles long. (m)  Bueno  Calles sup. (m2)  Regular  A mejorar  No pavimentado  Vivienda sin acceso pavimentado 

## 4.- ALUMBRADO

Puntos de luz 

## Deficit de alumbrado

Viviendas sin alumbrado: Longitud sin alumbrado (m.): 

## 5.- ABASTECIMIENTO DE AGUA

## Datos Generales

Número de captaciones Tramo conducción (m.) Numero de depósitos Cap. depósitos (m3.) Nº de potabilizadoras 

## Red de Distribución

Longitud (m.) Pérdidas de red (%) Viviendas conectadas Viviendas no conectadas Consumo invierno (m3/hab.) Consumo verano (m3/hab.) Fuentes publicas conectada Fuentes publicas no conec. 

## 6.- SANEAMIENTO Y DEPURACIÓN

## Datos Generales

Colectores Longitud colectores(m) Tramos de emisario (m) Puntos de Vertido Depuradoras 

## Ramal de Saneamiento

Longitud Viviendas conectadas Viviendas no conectadas 

## Depuración

Capacidad (m3/año) Porcentaje reciclado % Caudal desaguado (m3/año) Caudal tratado (m3/año) 



## 7.- EQUIPAMIENTOS



	Nº Instal	Superficie
Instal. Deportivas	2	4800
C. Culturales	1	70
Centros Sanitarios	1	120
Centros Asistenciales	0	0
Centros Educativos	0	0
Edificios Municipales	5	1863
Parques-Jardines	1	4000
Prot.Civil-Bomberos	1	15000
Ferias-Mercado	0	0
Cementerio	1	500
Tanatorio	0	0

## Instalaciones Deportivas

Fronton	1	Pistas deportivas	1
Piscina	0	Terrenos de juego	0
Otras inst. deportivas	0		

## Centros Culturales

Teatro-Auditorio	0	C. Cultural	0
C.Social-Pensionista	1	Museo	0
Biblioteca-archivo	0	Otros	0

## Centros Sanitarios

Consultorio Local	1	Centro Salud/Otros	0
-------------------	---	--------------------	---

## Centros Asistenciales

Guarderías	0	Residencia	0	Otros	0
------------	---	------------	---	-------	---

## Centros Educativos

Colegios	0	Instituto	0	Otros	0
----------	---	-----------	---	-------	---

## 8.- TELECOMUNICACIONES

## 5.1.- TELEFONÍA FIJA Y MÓVIL

Recepción

Tlf. fija  Tlf. móvil 

## 5.2.- RADIO Y TELEVISIÓN

Recepción

Radio  TV 

## 5.3.- NTIC

Recepción

Internet Página web 

## 9.- RECOGIDA DE BASURAS

TOTAL

Tm/año  49Contenedores  4

## INSTALACIONES DE ELIMINACIÓN Y TRATAMIENTO DE RESIDUOS

TIPO

	Tm/año	Contenedores	Tm/año	Contenedores
No selectiv	49	4	Plástico	0
Papel	0	0	Pilas	0
Vidrio	0	0	Orgánica	0
			Otros	0

Vertedero (tipo)  0Capacidad m3  0

## 10.- INVENTARIO DE BIENES MUNICIPALES

Año última actualización

## OBSERVACIONES



## 1.- MUNICIPIO

COD. INE 19 058



Población Residente INE 9811 Superficie (km2.) 34,8

Población estacional máx. 10600 Densidad (hab/km2) 282,2

Planeamiento Urbanístico PLAN GENERAL DE ORDENACION URBANA MUN.

Viviendas 4156 Núcleos Urbanos 2

Plaza hoteleras: 116 Altitud m.s.m. 712



## 2.- RED DE CARRETERA

Longitud Km. 32,8

Estado carreteras (km.)

Bien 32,8

Regular 0

A mejorar 0

## 3.- INFRAESTRUCTURA VIARIA

Total Infraestructura viaria Estado viario (m) Longitud (m) Área (m2)

Calles long. (m) 75479 Bueno 31744 332797

Calles sup. (m2) 694488 Regular 27146 231045



A mejorar 13412 97783

No pavimentado 3177 32863

Vivienda sin acceso pavimentado 0

## 4.- ALUMBRADO



Puntos de luz 2148

## Deficit de alumbrado

Viviendas sin alumbrado: 0

Longitud sin alumbrado (m.): 0

## 5.- ABASTECIMIENTO DE AGUA

## Datos Generales

Número de captaciones 1

Tramo conducción (m.) 5941

Numero de depósitos 4

Cap. depósitos (m3.) 3050

Nº de potabilizadoras 2

## Red de Distribución

Longitud (m.) 58481

Pérdidas de red (%) 17

Viviendas conectadas 4156

Viviendas no conectadas 0



Consumo invierno (m3/hab.) 1766

Consumo verano (m3/hab.) 6317

Fuentes publicas conectada 1

Fuentes publicas no conec. 2

## 6.- SANEAMIENTO Y DEPURACIÓN

## Datos Generales

Colectores 13

Longitud colectores(m) 12557

Tramos de emisario (m) 425

Puntos de Vertido 2

Depuradoras 4

## Ramal de Saneamiento

Longitud 66681

Viviendas conectadas 4156

Viviendas no conectadas 0



## Depuración

Capacidad (m3/año) 447682

Porcentaje reciclado % 100

Caudal desaguado (m3/año) 447682

Caudal tratado (m3/año) 447682



**7.- EQUIPAMIENTOS**

	Nº Instal	Superficie
Instal. Deportivas	17	35037
C. Culturales	4	2770
Centros Sanitarios	1	313
Centros Asistenciales	9	26767
Centros Educativos	4	58626
Edificios Municipales	12	9535
Parques-Jardines	13	136099
Prot.Civil-Bomberos	0	0
Ferias-Mercado	0	0
Cementerio	1	7345
Tanatorio	1	2500

**Instalaciones Deportivas**

Fronton	1	Pistas deportivas	11
Piscina	1	Terrenos de juego	3
Otras inst. deportivas	1		

**Centros Culturales**

Teatro-Auditorio	0	C. Cultural	1
C.Social-Pensionista	2	Museo	0
Biblioteca-archivo	1	Otros	0

**Centros Sanitarios**

Consultorio Local	0	Centro Salud/Otros	1
-------------------	---	--------------------	---

**Centros Asistenciales**

Guarderías	2	Residencia	4	Otros	3
------------	---	------------	---	-------	---

**Centros Educativos**

Colegios	2	Instituto	2	Otros	0
----------	---	-----------	---	-------	---

**8.- TELECOMUNICACIONES****5.1.- TELEFONÍA FIJA Y MÓVIL**

Recepción

Tlf. fija  Tlf. móvil **5.2.- RADIO Y TELEVISIÓN**

Recepción

Radio  TV **5.3.- NTIC**

Recepción

Internet Página web **9.- RECOGIDA DE BASURAS****TOTAL**Tm/año  5454Contenedores  533**INSTALACIONES DE ELIMINACIÓN Y TRATAMIENTO DE RESIDUOS****TIPO**

	Tm/año	Contenedores		Tm/año	Contenedores
No selectiv	3857	336	Plástico	85	35
Papel	125	56	Pilas	1	1
Vidrio	100	33	Orgánica	1286	72
			Otros	0	0

Vertedero (tipo)  1Capacidad m3  2300**10.- INVENTARIO DE BIENES MUNICIPALES**

Año última actualización

**OBSERVACIONES**



## 1.- MUNICIPIO

COD. INE  Población Residente INE  Superficie (km2.) Población estacional máx.  Densidad (hab/km2) Planeamiento Urbanístico Viviendas  Núcleos Urbanos Plaza hoteleras:  Altitud m.s.m. 

## 2.- RED DE CARRETERA

Longitud Km. 

Estado carreteras (km.)

Bien Regular A mejorar 

## 3.- INFRAESTRUCTURA VIARIA

Total Infraestructura viaria Estado viario (m) Longitud (m) Área (m2)

Calles long. (m)  Bueno  Calles sup. (m2)  Regular  A mejorar  No pavimentado  Vivienda sin acceso pavimentado 

## 4.- ALUMBRADO

Puntos de luz 

## Deficit de alumbrado

Viviendas sin alumbrado: Longitud sin alumbrado (m.): 

## 5.- ABASTECIMIENTO DE AGUA

## Datos Generales

Número de captaciones Tramo conducción (m.) Numero de depósitos Cap. depósitos (m3.) Nº de potabilizadoras 

## Red de Distribución

Longitud (m.) Pérdidas de red (%) Viviendas conectadas Viviendas no conectadas Consumo invierno (m3/hab.) Consumo verano (m3/hab.) Fuentes publicas conectada Fuentes publicas no conec. 

## 6.- SANEAMIENTO Y DEPURACIÓN

## Datos Generales

Colectores Longitud colectores(m) Tramos de emisario (m) Puntos de Vertido Depuradoras 

## Ramal de Saneamiento

Longitud Viviendas conectadas Viviendas no conectadas 

## Depuración

Capacidad (m3/año) Porcentaje reciclado % Caudal desaguado (m3/año) Caudal tratado (m3/año) 





## 7.- EQUIPAMIENTOS



	Nº Instal	Superficie
Instal. Deportivas	4	4810
C. Culturales	2	245
Centros Sanitarios	1	30
Centros Asistenciales	0	0
Centros Educativos	0	0
Edificios Municipales	6	1055
Parques-Jardines	1	450
Prot.Civil-Bomberos	0	0
Ferias-Mercado	0	0
Cementerio	1	2000
Tanatorio	0	0

## Instalaciones Deportivas

Fronton	2	Pistas deportivas	2
Piscina	0	Terrenos de juego	0
Otras inst. deportivas	0		

## Centros Culturales

Teatro-Auditorio	0	C. Cultural	0
C.Social-Pensionista	2	Museo	0
Biblioteca-archivo	0	Otros	0

## Centros Sanitarios

Consultorio Local	1	Centro Salud/Otros	0
-------------------	---	--------------------	---

## Centros Asistenciales

Guarderías	0	Residencia	0	Otros	0
------------	---	------------	---	-------	---

## Centros Educativos

Colegios	0	Instituto	0	Otros	0
----------	---	-----------	---	-------	---

## 8.- TELECOMUNICACIONES

## 5.1.- TELEFONÍA FIJA Y MÓVIL

Recepción

Tlf. fija  Tlf. móvil 

## 5.2.- RADIO Y TELEVISIÓN

Recepción

Radio  TV 

## 5.3.- NTIC

Recepción

Internet Página web 

## 9.- RECOGIDA DE BASURAS

TOTAL

Tm/año  73Contenedores  6

## INSTALACIONES DE ELIMINACIÓN Y TRATAMIENTO DE RESIDUOS

TIPO

	Tm/año	Contenedores	Tm/año	Contenedores
No selectiv	73	6	Plástico	0
Papel	0	0	Pilas	0
Vidrio	0	0	Orgánica	0
			Otros	0

Vertedero (tipo)  0Capacidad m3  0

## 10.- INVENTARIO DE BIENES MUNICIPALES

Año última actualización

## OBSERVACIONES



## 1.- MUNICIPIO

COD. INE 19 060



Población Residente INE 180 Superficie (km2.) 91,8

Población estacional máx. 750 Densidad (hab/km2) 2

Planeamiento Urbanístico NORMAS SUBSIDIARIAS DE AMBITO MUNICIPAL

Viviendas 366 Núcleos Urbanos 5

Plaza hoteleras: 173 Altitud m.s.m. 1122



## 2.- RED DE CARRETERA

Longitud Km. 17,4

Estado carreteras (km.)

Bien 17,4

Regular 0

A mejorar 0

## 3.- INFRAESTRUCTURA VIARIA

Total Infraestructura viaria Estado viario (m) Longitud (m) Área (m2)

Calles long. (m) 11129 Bueno 5433 20349

Calles sup. (m2) 42094 Regular 4051 15373



A mejorar 1529 5933

No pavimentado 116 439

Vivienda sin acceso pavimentado 5

## 4.- ALUMBRADO



Puntos de luz 97

## Deficit de alumbrado

Viviendas sin alumbrado: 100

Longitud sin alumbrado (m.): 3010

## 5.- ABASTECIMIENTO DE AGUA

## Datos Generales

Número de captaciones 3

Tramo conducción (m.) 15325

Numero de depósitos 9

Cap. depósitos (m3.) 600

Nº de potabilizadoras 5

## Red de Distribución

Longitud (m.) 6560

Pérdidas de red (%) 20

Viviendas conectadas 366

Viviendas no conectadas 0



Consumo invierno (m3/hab.) 117

Consumo verano (m3/hab.) 791

Fuentes publicas conectada 0

Fuentes publicas no conec. 0

## 6.- SANEAMIENTO Y DEPURACIÓN

## Datos Generales

Colectores 10

Longitud colectores(m) 1450

Tramos de emisario (m) 164

Puntos de Vertido 10

Depuradoras 1

## Ramal de Saneamiento

Longitud 5851

Viviendas conectadas 366

Viviendas no conectadas 0



Caudal desaguado (m3/año) 45763

Caudal tratado (m3/año) 13140



## Depuración

Capacidad (m3/año) 36500

Porcentaje reciclado % 29

**7.- EQUIPAMIENTOS**

	Nº Instal	Superficie
Instal. Deportivas	7	585
C. Culturales	5	637
Centros Sanitarios	5	205
Centros Asistenciales	0	0
Centros Educativos	0	0
Edificios Municipales	9	1569
Parques-Jardines	6	1488
Prot.Civil-Bomberos	0	0
Ferias-Mercado	0	0
Cementerio	1	500
Tanatorio	0	0

**Instalaciones Deportivas**

Fronton	0	Pistas deportivas	1
Piscina	0	Terrenos de juego	6
Otras inst. deportivas	0		

**Centros Culturales**

Teatro-Auditorio	0	C. Cultural	0
C.Social-Pensionista	4	Museo	0
Biblioteca-archivo	1	Otros	0

**Centros Sanitarios**

Consultorio Local	5	Centro Salud/Otros	0
-------------------	---	--------------------	---

**Centros Asistenciales**

Guarderías	0	Residencia	0	Otros	0
------------	---	------------	---	-------	---

**Centros Educativos**

Colegios	0	Instituto	0	Otros	0
----------	---	-----------	---	-------	---

**8.- TELECOMUNICACIONES****5.1.- TELEFONÍA FIJA Y MÓVIL**

Recepción

Tlf. fija  Tlf. móvil **5.2.- RADIO Y TELEVISIÓN**

Recepción

Radio  TV **5.3.- NTIC**

Recepción

Internet Página web **9.- RECOGIDA DE BASURAS****TOTAL**Tm/año Contenedores **INSTALACIONES DE ELIMINACIÓN Y TRATAMIENTO DE RESIDUOS****TIPO**

	Tm/año	Contenedores		Tm/año	Contenedores
No selectiv	155	8	Plástico	0	0
Papel	0	0	Pilas	0	0
Vidrio	0	0	Orgánica	0	0
			Otros	0	0

Vertedero (tipo) Capacidad m3 **10.- INVENTARIO DE BIENES MUNICIPALES**

Año última actualización

**OBSERVACIONES**



## 1.- MUNICIPIO

COD. INE Población Residente INE  Superficie (km2.) Población estacional máx.  Densidad (hab/km2) Planeamiento Urbanístico Viviendas  Núcleos Urbanos Plaza hoteleras:  Altitud m.s.m. 

## 2.- RED DE CARRETERA

Longitud Km. 

Estado carreteras (km.)

Bien Regular A mejorar 

## 3.- INFRAESTRUCTURA VIARIA

Total Infraestructura viaria Estado viario (m) Longitud (m) Área (m2)

Calles long. (m)  Bueno  Calles sup. (m2)  Regular  A mejorar  No pavimentado  Vivienda sin acceso pavimentado 

## 4.- ALUMBRADO

Puntos de luz 

## Deficit de alumbrado

Viviendas sin alumbrado: Longitud sin alumbrado (m.): 

## 5.- ABASTECIMIENTO DE AGUA

## Datos Generales

Número de captaciones Tramo conducción (m.) Numero de depósitos Cap. depósitos (m3.) Nº de potabilizadoras 

## Red de Distribución

Longitud (m.) Pérdidas de red (%) Viviendas conectadas Viviendas no conectadas Consumo invierno (m3/hab.) Consumo verano (m3/hab.) Fuentes publicas conectada Fuentes publicas no conec. 

## 6.- SANEAMIENTO Y DEPURACIÓN

## Datos Generales

Colectores Longitud colectores(m) Tramos de emisario (m) Puntos de Vertido Depuradoras 

## Ramal de Saneamiento

Longitud Viviendas conectadas Viviendas no conectadas 

## Depuración

Capacidad (m3/año) Porcentaje reciclado % Caudal desaguado (m3/año) Caudal tratado (m3/año) 



## 7.- EQUIPAMIENTOS



	Nº Instal	Superficie
Instal. Deportivas	2	600
C. Culturales	1	150
Centros Sanitarios	1	160
Centros Asistenciales	0	0
Centros Educativos	0	0
Edificios Municipales	4	949
Parques-Jardines	2	648
Prot.Civil-Bomberos	0	0
Ferias-Mercado	0	0
Cementerio	1	1322
Tanatorio	0	0

## Instalaciones Deportivas

Fronton	1	Pistas deportivas	1
Piscina	0	Terrenos de juego	0
Otras inst. deportivas	0		

## Centros Culturales

Teatro-Auditorio	0	C. Cultural	0
C.Social-Pensionista	1	Museo	0
Biblioteca-archivo	0	Otros	0

## Centros Sanitarios

Consultorio Local	0	Centro Salud/Otros	1
-------------------	---	--------------------	---

## Centros Asistenciales

Guarderías	0	Residencia	0	Otros	0
------------	---	------------	---	-------	---

## Centros Educativos

Colegios	0	Instituto	0	Otros	0
----------	---	-----------	---	-------	---

## 8.- TELECOMUNICACIONES

## 5.1.- TELEFONÍA FIJA Y MÓVIL

Recepción

Tlf. fija  Tlf. móvil 

## 5.2.- RADIO Y TELEVISIÓN

Recepción

Radio  TV 

## 5.3.- NTIC

Recepción

Internet Página web 

## 9.- RECOGIDA DE BASURAS

TOTAL

Tm/año Contenedores 

TIPO

	Tm/año	Contenedores	Tm/año	Contenedores
No selectiv	76	5	Plástico	0
Papel	0	0	Pilas	0
Vidrio	0	0	Orgánica	0
			Otros	0

INSTALACIONES DE ELIMINACIÓN Y TRATAMIENTO DE RESIDUOS

Vertedero (tipo) Capacidad m3 

## 10.- INVENTARIO DE BIENES MUNICIPALES

Año última actualización

## OBSERVACIONES



## 1.- MUNICIPIO

COD. INE Población Residente INE  Superficie (km2.) Población estacional máx.  Densidad (hab/km2) Planeamiento Urbanístico Viviendas  Núcleos Urbanos Plaza hoteleras:  Altitud m.s.m. 

## 2.- RED DE CARRETERA

Longitud Km. 

Estado carreteras (km.)

Bien Regular A mejorar 

## 3.- INFRAESTRUCTURA VIARIA

Total Infraestructura viaria Estado viario (m) Longitud (m) Área (m2)

Calles long. (m)  Bueno  Calles sup. (m2)  Regular  A mejorar  No pavimentado  Vivienda sin acceso pavimentado 

## 4.- ALUMBRADO

Puntos de luz 

## Deficit de alumbrado

Viviendas sin alumbrado: Longitud sin alumbrado (m.): 

## 5.- ABASTECIMIENTO DE AGUA

## Datos Generales

Número de captaciones Tramo conducción (m.) Numero de depósitos Cap. depósitos (m3.) Nº de potabilizadoras 

## Red de Distribución

Longitud (m.) Pérdidas de red (%) Viviendas conectadas Viviendas no conectadas Consumo invierno (m3/hab.) Consumo verano (m3/hab.) Fuentes publicas conectada Fuentes publicas no conec. 

## 6.- SANEAMIENTO Y DEPURACIÓN

## Datos Generales

Colectores Longitud colectores(m) Tramos de emisario (m) Puntos de Vertido Depuradoras 

## Ramal de Saneamiento

Longitud Viviendas conectadas Viviendas no conectadas 

## Depuración

Capacidad (m3/año) Porcentaje reciclado % Caudal desaguado (m3/año) Caudal tratado (m3/año) 

**7.- EQUIPAMIENTOS**

	Nº Instal	Superficie
Instal. Deportivas	1	640
C. Culturales	1	160
Centros Sanitarios	1	50
Centros Asistenciales	0	0
Centros Educativos	0	0
Edificios Municipales	2	433
Parques-Jardines	2	650
Prot.Civil-Bomberos	0	0
Ferias-Mercado	0	0
Cementerio	1	1200
Tanatorio	0	0

**Instalaciones Deportivas**

Fronton	1	Pistas deportivas	0
Piscina	0	Terrenos de juego	0
Otras inst. deportivas	0		

**Centros Culturales**

Teatro-Auditorio	0	C. Cultural	0
C.Social-Pensionista	1	Museo	0
Biblioteca-archivo	0	Otros	0

**Centros Sanitarios**

Consultorio Local	1	Centro Salud/Otros	0
-------------------	---	--------------------	---

**Centros Asistenciales**

Guarderías	0	Residencia	0	Otros	0
------------	---	------------	---	-------	---

**Centros Educativos**

Colegios	0	Instituto	0	Otros	0
----------	---	-----------	---	-------	---

**8.- TELECOMUNICACIONES****5.1.- TELEFONÍA FIJA Y MÓVIL**

Recepción

Tlf. fija  Tlf. móvil **5.2.- RADIO Y TELEVISIÓN**

Recepción

Radio  TV **5.3.- NTIC**

Recepción

Internet Página web **9.- RECOGIDA DE BASURAS****TOTAL**Tm/año  67Contenedores  5**INSTALACIONES DE ELIMINACIÓN Y TRATAMIENTO DE RESIDUOS****TIPO**

	Tm/año	Contenedores	Tm/año	Contenedores
No selectiv	67	5	Plástico	0
Papel	0	0	Pilas	0
Vidrio	0	0	Orgánica	0
			Otros	0

Vertedero (tipo)  1Capacidad m3  200**10.- INVENTARIO DE BIENES MUNICIPALES**

Año última actualización

**OBSERVACIONES**



## 1.- MUNICIPIO

COD. INE Población Residente INE  Superficie (km2.) Población estacional máx.  Densidad (hab/km2) Planeamiento Urbanístico Viviendas  Núcleos Urbanos Plaza hoteleras:  Altitud m.s.m. 

## 2.- RED DE CARRETERA

Longitud Km. 

Estado carreteras (km.)

Bien Regular A mejorar 

## 3.- INFRAESTRUCTURA VIARIA

Total Infraestructura viaria Estado viario (m) Longitud (m) Área (m2)

Calles long. (m)  Bueno  Calles sup. (m2)  Regular  A mejorar  No pavimentado  Vivienda sin acceso pavimentado 

## 4.- ALUMBRADO

Puntos de luz 

## Deficit de alumbrado

Viviendas sin alumbrado: Longitud sin alumbrado (m.): 

## 5.- ABASTECIMIENTO DE AGUA

## Datos Generales

Número de captaciones Tramo conducción (m.) Numero de depósitos Cap. depósitos (m3.) Nº de potabilizadoras 

## Red de Distribución

Longitud (m.) Pérdidas de red (%) Viviendas conectadas Viviendas no conectadas Consumo invierno (m3/hab.) Consumo verano (m3/hab.) Fuentes publicas conectada Fuentes publicas no conec. 

## 6.- SANEAMIENTO Y DEPURACIÓN

## Datos Generales

Colectores Longitud colectores(m) Tramos de emisario (m) Puntos de Vertido Depuradoras 

## Ramal de Saneamiento

Longitud Viviendas conectadas Viviendas no conectadas 

## Depuración

Capacidad (m3/año) Porcentaje reciclado % Caudal desaguado (m3/año) Caudal tratado (m3/año) 



**7.- EQUIPAMIENTOS**

	Nº Instal	Superficie
Instal. Deportivas	<input type="text" value="2"/>	<input type="text" value="550"/>
C. Culturales	<input type="text" value="2"/>	<input type="text" value="170"/>
Centros Sanitarios	<input type="text" value="1"/>	<input type="text" value="60"/>
Centros Asistenciales	<input type="text" value="1"/>	<input type="text" value="1180"/>
Centros Educativos	<input type="text" value="0"/>	<input type="text" value="0"/>
Edificios Municipales	<input type="text" value="7"/>	<input type="text" value="908"/>
Parques-Jardines	<input type="text" value="3"/>	<input type="text" value="2900"/>
Prot.Civil-Bomberos	<input type="text" value="0"/>	<input type="text" value="0"/>
Ferias-Mercado	<input type="text" value="1"/>	<input type="text" value="71600"/>
Cementerio	<input type="text" value="2"/>	<input type="text" value="650"/>
Tanatorio	<input type="text" value="0"/>	<input type="text" value="0"/>

**Instalaciones Deportivas**

Fronton	<input type="text" value="1"/>	Pistas deportivas	<input type="text" value="1"/>
Piscina	<input type="text" value="0"/>	Terrenos de juego	<input type="text" value="0"/>
Otras inst. deportivas	<input type="text" value="0"/>		

**Centros Culturales**

Teatro-Auditorio	<input type="text" value="0"/>	C. Cultural	<input type="text" value="0"/>
C.Social-Pensionista	<input type="text" value="2"/>	Museo	<input type="text" value="0"/>
Biblioteca-archivo	<input type="text" value="0"/>	Otros	<input type="text" value="0"/>

**Centros Sanitarios**

Consultorio Local	<input type="text" value="1"/>	Centro Salud/Otros	<input type="text" value="0"/>
-------------------	--------------------------------	--------------------	--------------------------------

**Centros Asistenciales**

Guarderías	<input type="text" value="0"/>	Residencia	<input type="text" value="0"/>	Otros	<input type="text" value="1"/>
------------	--------------------------------	------------	--------------------------------	-------	--------------------------------

**Centros Educativos**

Colegios	<input type="text" value="0"/>	Instituto	<input type="text" value="0"/>	Otros	<input type="text" value="0"/>
----------	--------------------------------	-----------	--------------------------------	-------	--------------------------------

**8.- TELECOMUNICACIONES****5.1.- TELEFONÍA FIJA Y MÓVIL**

Recepción

Tlf. fija  Tlf. móvil **5.2.- RADIO Y TELEVISIÓN**

Recepción

Radio  TV **5.3.- NTIC**

Recepción

Internet Página web **9.- RECOGIDA DE BASURAS****TOTAL**Tm/año Contenedores **TIPO**

	Tm/año	Contenedores	Tm/año	Contenedores
No selectiv	<input type="text" value="99"/>	<input type="text" value="7"/>	Plástico	<input type="text" value="0"/>
Papel	<input type="text" value="0"/>	<input type="text" value="0"/>	Pilas	<input type="text" value="0"/>
Vidrio	<input type="text" value="0"/>	<input type="text" value="0"/>	Orgánica	<input type="text" value="0"/>
			Otros	<input type="text" value="0"/>

**INSTALACIONES DE ELIMINACIÓN Y TRATAMIENTO DE RESIDUOS**Vertedero (tipo) Capacidad m3 **10.- INVENTARIO DE BIENES MUNICIPALES**

Año última actualización

**OBSERVACIONES**



## 1.- MUNICIPIO

COD. INE Población Residente INE  Superficie (km2.) Población estacional máx.  Densidad (hab/km2) Planeamiento Urbanístico  P.O.M. Viviendas  Núcleos Urbanos Plaza hoteleras:  Altitud m.s.m. 

## 2.- RED DE CARRETERA

Longitud Km. 

Estado carreteras (km.)

Bien Regular A mejorar 

## 3.- INFRAESTRUCTURA VIARIA

Total Infraestructura viaria Estado viario (m) Longitud (m) Área (m2)

Calles long. (m)  Bueno  Calles sup. (m2)  Regular  A mejorar  No pavimentado  Vivienda sin acceso pavimentado 

## 4.- ALUMBRADO

Puntos de luz 

## Deficit de alumbrado

Viviendas sin alumbrado: Longitud sin alumbrado (m.): 

## 5.- ABASTECIMIENTO DE AGUA

## Datos Generales

Número de captaciones Tramo conducción (m.) Numero de depósitos Cap. depósitos (m3.) Nº de potabilizadoras 

## Red de Distribución

Longitud (m.) Pérdidas de red (%) Viviendas conectadas Viviendas no conectadas Consumo invierno (m3/hab.) Consumo verano (m3/hab.) Fuentes publicas conectada Fuentes publicas no conec. 

## 6.- SANEAMIENTO Y DEPURACIÓN

## Datos Generales

Colectores Longitud colectores(m) Tramos de emisario (m) Puntos de Vertido Depuradoras 

## Ramal de Saneamiento

Longitud Viviendas conectadas Viviendas no conectadas 

## Depuración

Capacidad (m3/año) Porcentaje reciclado % Caudal desaguado (m3/año) Caudal tratado (m3/año) 

**7.- EQUIPAMIENTOS**

	Nº Instal	Superficie
Instal. Deportivas	<input type="text" value="2"/>	<input type="text" value="1200"/>
C. Culturales	<input type="text" value="1"/>	<input type="text" value="1000"/>
Centros Sanitarios	<input type="text" value="0"/>	<input type="text" value="0"/>
Centros Asistenciales	<input type="text" value="0"/>	<input type="text" value="0"/>
Centros Educativos	<input type="text" value="0"/>	<input type="text" value="0"/>
Edificios Municipales	<input type="text" value="4"/>	<input type="text" value="365"/>
Parques-Jardines	<input type="text" value="2"/>	<input type="text" value="3000"/>
Prot.Civil-Bomberos	<input type="text" value="0"/>	<input type="text" value="0"/>
Ferias-Mercado	<input type="text" value="0"/>	<input type="text" value="0"/>
Cementerio	<input type="text" value="1"/>	<input type="text" value="1300"/>
Tanatorio	<input type="text" value="0"/>	<input type="text" value="0"/>

**Instalaciones Deportivas**

Fronton	<input type="text" value="0"/>	Pistas deportivas	<input type="text" value="2"/>
Piscina	<input type="text" value="0"/>	Terrenos de juego	<input type="text" value="0"/>
Otras inst. deportivas	<input type="text" value="0"/>		

**Centros Culturales**

Teatro-Auditorio	<input type="text" value="0"/>	C. Cultural	<input type="text" value="0"/>
C.Social-Pensionista	<input type="text" value="1"/>	Museo	<input type="text" value="0"/>
Biblioteca-archivo	<input type="text" value="0"/>	Otros	<input type="text" value="0"/>

**Centros Sanitarios**

Consultorio Local	<input type="text" value="0"/>	Centro Salud/Otros	<input type="text" value="0"/>
-------------------	--------------------------------	--------------------	--------------------------------

**Centros Asistenciales**

Guarderías	<input type="text" value="0"/>	Residencia	<input type="text" value="0"/>	Otros	<input type="text" value="0"/>
------------	--------------------------------	------------	--------------------------------	-------	--------------------------------

**Centros Educativos**

Colegios	<input type="text" value="0"/>	Instituto	<input type="text" value="0"/>	Otros	<input type="text" value="0"/>
----------	--------------------------------	-----------	--------------------------------	-------	--------------------------------

**8.- TELECOMUNICACIONES****5.1.- TELEFONÍA FIJA Y MÓVIL**

Recepción

Tlf. fija  Tlf. móvil **5.2.- RADIO Y TELEVISIÓN**

Recepción

Radio  TV **5.3.- NTIC**

Recepción

Internet Página web **9.- RECOGIDA DE BASURAS****TOTAL**Tm/año Contenedores **TIPO**

	Tm/año	Contenedores	Tm/año	Contenedores
No selectiv	<input type="text" value="50"/>	<input type="text" value="3"/>	Plástico	<input type="text" value="0"/>
Papel	<input type="text" value="0"/>	<input type="text" value="0"/>	Pilas	<input type="text" value="0"/>
Vidrio	<input type="text" value="1"/>	<input type="text" value="1"/>	Orgánica	<input type="text" value="0"/>
			Otros	<input type="text" value="0"/>

**INSTALACIONES DE ELIMINACIÓN Y TRATAMIENTO DE RESIDUOS**Vertedero (tipo) Capacidad m3 **10.- INVENTARIO DE BIENES MUNICIPALES**

Año última actualización

**OBSERVACIONES**



## 1.- MUNICIPIO

COD. INE 19 067



Población Residente INE 70 Superficie (km2.) 186

Población estacional máx. 555 Densidad (hab/km2) 0,4

Planeamiento Urbanístico NORMAS SUBSIDIARIAS DE AMBITO PROVINCIAL

Viviendas 367 Núcleos Urbanos 6

Plaza hoteleras: 32 Altitud m.s.m. 1197



## 2.- RED DE CARRETERA

Longitud Km. 52,6

Estado carreteras (km.)

Bien 52,6

Regular 0

A mejorar 0

## 3.- INFRAESTRUCTURA VIARIA

Total Infraestructura viaria Estado viario (m) Longitud (m) Área (m2)

Calles long. (m) 7257 Bueno 2774 11062

Calles sup. (m2) 28240 Regular 3195 12309



A mejorar 983 3693

No pavimentado 305 1176

Vivienda sin acceso pavimentado 3

## 4.- ALUMBRADO



Puntos de luz 142

## Deficit de alumbrado

Viviendas sin alumbrado: 7

Longitud sin alumbrado (m.): 350

## 5.- ABASTECIMIENTO DE AGUA

## Datos Generales

Número de captaciones 8

Tramo conducción (m.) 5175

Numero de depósitos 7

Cap. depósitos (m3.) 510

Nº de potabilizadoras 6

## Red de Distribución

Longitud (m.) 6019

Pérdidas de red (%) 20

Viviendas conectadas 367

Viviendas no conectadas 0



Consumo invierno (m3/hab.) 131

Consumo verano (m3/hab.) 746

Fuentes publicas conectada 0

Fuentes publicas no conec. 3

## 6.- SANEAMIENTO Y DEPURACIÓN

## Datos Generales

Colectores 7

Longitud colectores(m) 2440

Tramos de emisario (m) 636

Puntos de Vertido 7

Depuradoras 0

## Ramal de Saneamiento

Longitud 5497

Viviendas conectadas 364

Viviendas no conectadas 3



Caudal desaguado (m3/año) 51380

Caudal tratado (m3/año) 0



## Depuración

Capacidad (m3/año) 0

Porcentaje reciclado % 0

**7.- EQUIPAMIENTOS**

	Nº Instal	Superficie
Instal. Deportivas	<input type="text" value="2"/>	<input type="text" value="1556"/>
C. Culturales	<input type="text" value="7"/>	<input type="text" value="960"/>
Centros Sanitarios	<input type="text" value="6"/>	<input type="text" value="82"/>
Centros Asistenciales	<input type="text" value="0"/>	<input type="text" value="0"/>
Centros Educativos	<input type="text" value="0"/>	<input type="text" value="0"/>
Edificios Municipales	<input type="text" value="8"/>	<input type="text" value="1386"/>
Parques-Jardines	<input type="text" value="3"/>	<input type="text" value="135"/>
Prot.Civil-Bomberos	<input type="text" value="1"/>	<input type="text" value="815"/>
Ferias-Mercado	<input type="text" value="0"/>	<input type="text" value="0"/>
Cementerio	<input type="text" value="5"/>	<input type="text" value="1850"/>
Tanatorio	<input type="text" value="0"/>	<input type="text" value="0"/>

**Instalaciones Deportivas**

Fronton	<input type="text" value="0"/>	Pistas deportivas	<input type="text" value="2"/>
Piscina	<input type="text" value="0"/>	Terrenos de juego	<input type="text" value="0"/>
Otras inst. deportivas		<input type="text" value="0"/>	

**Centros Culturales**

Teatro-Auditorio	<input type="text" value="0"/>	C. Cultural	<input type="text" value="0"/>
C.Social-Pensionista	<input type="text" value="7"/>	Museo	<input type="text" value="0"/>
Biblioteca-archivo	<input type="text" value="0"/>	Otros	<input type="text" value="0"/>

**Centros Sanitarios**

Consultorio Local	<input type="text" value="6"/>	Centro Salud/Otros	<input type="text" value="0"/>
-------------------	--------------------------------	--------------------	--------------------------------

**Centros Asistenciales**

Guarderías	<input type="text" value="0"/>	Residencia	<input type="text" value="0"/>	Otros	<input type="text" value="0"/>
------------	--------------------------------	------------	--------------------------------	-------	--------------------------------

**Centros Educativos**

Colegios	<input type="text" value="0"/>	Instituto	<input type="text" value="0"/>	Otros	<input type="text" value="0"/>
----------	--------------------------------	-----------	--------------------------------	-------	--------------------------------

**8.- TELECOMUNICACIONES****5.1.- TELEFONÍA FIJA Y MÓVIL**

Recepción

Tlf. fija  Tlf. móvil **5.2.- RADIO Y TELEVISIÓN**

Recepción

Radio  TV **5.3.- NTIC**

Recepción

Internet Página web **9.- RECOGIDA DE BASURAS****TOTAL**Tm/año Contenedores **TIPO**

	Tm/año	Contenedores	Tm/año	Contenedores
No selectiv	<input type="text" value="95"/>	<input type="text" value="8"/>	Plástico	<input type="text" value="0"/>
Papel	<input type="text" value="0"/>	<input type="text" value="0"/>	Pilas	<input type="text" value="0"/>
Vidrio	<input type="text" value="0"/>	<input type="text" value="0"/>	Orgánica	<input type="text" value="0"/>
			Otros	<input type="text" value="0"/>

**INSTALACIONES DE ELIMINACIÓN Y TRATAMIENTO DE RESIDUOS**Vertedero (tipo) Capacidad m3 **10.- INVENTARIO DE BIENES MUNICIPALES**

Año última actualización

**OBSERVACIONES**



## 1.- MUNICIPIO

COD. INE  Población Residente INE  Superficie (km2.) Población estacional máx.  Densidad (hab/km2) Planeamiento Urbanístico Viviendas  Núcleos Urbanos Plaza hoteleras:  Altitud m.s.m. 

## 2.- RED DE CARRETERA

Longitud Km. 

Estado carreteras (km.)

Bien Regular A mejorar 

## 3.- INFRAESTRUCTURA VIARIA

Total Infraestructura viaria Estado viario (m) Longitud (m) Área (m2)

Calles long. (m)  Bueno  Calles sup. (m2)  Regular  A mejorar  No pavimentado  Vivienda sin acceso pavimentado 

## 4.- ALUMBRADO

Puntos de luz 

## Deficit de alumbrado

Viviendas sin alumbrado: Longitud sin alumbrado (m.): 

## 5.- ABASTECIMIENTO DE AGUA

## Datos Generales

Número de captaciones Tramo conducción (m.) Numero de depósitos Cap. depósitos (m3.) Nº de potabilizadoras 

## Red de Distribución

Longitud (m.) Pérdidas de red (%) Viviendas conectadas Viviendas no conectadas Consumo invierno (m3/hab.) Consumo verano (m3/hab.) Fuentes publicas conectada Fuentes publicas no conec. 

## 6.- SANEAMIENTO Y DEPURACIÓN

## Datos Generales

Colectores Longitud colectores(m) Tramos de emisario (m) Puntos de Vertido Depuradoras 

## Ramal de Saneamiento

Longitud Viviendas conectadas Viviendas no conectadas 

## Depuración

Capacidad (m3/año) Porcentaje reciclado % Caudal desaguado (m3/año) Caudal tratado (m3/año) 

**7.- EQUIPAMIENTOS**

	Nº Instal	Superficie
Instal. Deportivas	1	300
C. Culturales	1	100
Centros Sanitarios	1	20
Centros Asistenciales	0	0
Centros Educativos	0	0
Edificios Municipales	4	920
Parques-Jardines	2	300
Prot.Civil-Bomberos	1	5000
Ferias-Mercado	0	0
Cementerio	1	350
Tanatorio	0	0

**Instalaciones Deportivas**

Fronton	0	Pistas deportivas	1
Piscina	0	Terrenos de juego	0
Otras inst. deportivas			0

**Centros Culturales**

Teatro-Auditorio	0	C. Cultural	0
C.Social-Pensionista	1	Museo	0
Biblioteca-archivo	0	Otros	0

**Centros Sanitarios**

Consultorio Local	1	Centro Salud/Otros	0
-------------------	---	--------------------	---

**Centros Asistenciales**

Guarderías	0	Residencia	0	Otros	0
------------	---	------------	---	-------	---

**Centros Educativos**

Colegios	0	Instituto	0	Otros	0
----------	---	-----------	---	-------	---

**8.- TELECOMUNICACIONES****5.1.- TELEFONÍA FIJA Y MÓVIL**

Recepción

Tlf. fija  Tlf. móvil **5.2.- RADIO Y TELEVISIÓN**

Recepción

Radio  TV **5.3.- NTIC**

Recepción

Internet Página web **9.- RECOGIDA DE BASURAS****TOTAL**Tm/año Contenedores **INSTALACIONES DE ELIMINACIÓN Y TRATAMIENTO DE RESIDUOS****TIPO**

	Tm/año	Contenedores	Tm/año	Contenedores
No selectiv	65	5	Plástico	0
Papel	2	1	Pilas	0
Vidrio	2	1	Orgánica	0
			Otros	0

Vertedero (tipo) Capacidad m3 **10.- INVENTARIO DE BIENES MUNICIPALES**

Año última actualización

**OBSERVACIONES**



## 1.- MUNICIPIO

COD. INE 19 071



Población Residente INE 11643 Superficie (km2.) 52,2

Población estacional máx. 16700 Densidad (hab/km2) 223,2

Planeamiento Urbanístico P.O.M.

Viviendas 6296 Núcleos Urbanos 4

Plaza hoteleras: 31 Altitud m.s.m. 802



## 2.- RED DE CARRETERA

Longitud Km. 24,2

Estado carreteras (km.)

Bien 24,2

Regular 0

A mejorar 0

## 3.- INFRAESTRUCTURA VIARIA

Total Infraestructura viaria Estado viario (m) Longitud (m) Área (m2)

Calles long. (m) 113324 Bueno 53211 346275

Calles sup. (m2) 774689 Regular 38851 283223



A mejorar 18714 128759

No pavimentado 2548 16432

Vivienda sin acceso pavimentado 0

## 4.- ALUMBRADO



Puntos de luz 3271

## Deficit de alumbrado

Viviendas sin alumbrado: 0

Longitud sin alumbrado (m.): 0

## 5.- ABASTECIMIENTO DE AGUA

## Datos Generales

Número de captaciones 6

Tramo conducción (m.) 854

Numero de depósitos 5

Cap. depósitos (m3.) 625

Nº de potabilizadoras 2

## Red de Distribución

Longitud (m.) 61913

Pérdidas de red (%) 15

Viviendas conectadas 6296

Viviendas no conectadas 0



Consumo invierno (m3/hab.) 1793

Consumo verano (m3/hab.) 12364

Fuentes publicas conectada 0

Fuentes publicas no conec. 0

## 6.- SANEAMIENTO Y DEPURACIÓN

## Datos Generales

Colectores 5

Longitud colectores(m) 3460

Tramos de emisario (m) 4200

Puntos de Vertido 2

Depuradoras 2

## Ramal de Saneamiento

Longitud 60809

Viviendas conectadas 6296

Viviendas no conectadas 0



## Depuración

Capacidad (m3/año) 394200

Porcentaje reciclado % 51

Caudal desaguado (m3/año) 888768

Caudal tratado (m3/año) 456425





**7.- EQUIPAMIENTOS**

	Nº Instal	Superficie
Instal. Deportivas	18	26526
C. Culturales	8	2233
Centros Sanitarios	3	513
Centros Asistenciales	4	11715
Centros Educativos	6	21294
Edificios Municipales	13	2255
Parques-Jardines	9	14680
Prot.Civil-Bomberos	2	384
Ferias-Mercado	0	0
Cementerio	2	2800
Tanatorio	0	0

**Instalaciones Deportivas**

Fronton	1	Pistas deportivas	13
Piscina	2	Terrenos de juego	2
Otras inst. deportivas	0		

**Centros Culturales**

Teatro-Auditorio	1	C. Cultural	1
C.Social-Pensionista	4	Museo	0
Biblioteca-archivo	2	Otros	0

**Centros Sanitarios**

Consultorio Local	1	Centro Salud/Otros	2
-------------------	---	--------------------	---

**Centros Asistenciales**

Guarderías	1	Residencia	1	Otros	2
------------	---	------------	---	-------	---

**Centros Educativos**

Colegios	2	Instituto	3	Otros	1
----------	---	-----------	---	-------	---

**8.- TELECOMUNICACIONES****5.1.- TELEFONÍA FIJA Y MÓVIL**

Recepción

Tlf. fija  Tlf. móvil **5.2.- RADIO Y TELEVISIÓN**

Recepción

Radio  TV **5.3.- NTIC**

Recepción

Internet Página web **9.- RECOGIDA DE BASURAS****TOTAL**Tm/año  7019Contenedores  677**INSTALACIONES DE ELIMINACIÓN Y TRATAMIENTO DE RESIDUOS****TIPO**

	Tm/año	Contenedores	Tm/año	Contenedores	
No selectiv	5023	461	Plástico	110	49
Papel	162	71	Pilas	1	1
Vidrio	130	42	Orgánica	842	39
			Otros	751	14

Vertedero (tipo)  4Capacidad m3  234750**10.- INVENTARIO DE BIENES MUNICIPALES**Año última actualización **OBSERVACIONES**



## 1.- MUNICIPIO

COD. INE  Población Residente INE  Superficie (km2.) Población estacional máx.  Densidad (hab/km2) Planeamiento Urbanístico Viviendas  Núcleos Urbanos Plaza hoteleras:  Altitud m.s.m. 

## 2.- RED DE CARRETERA

Longitud Km. 

Estado carreteras (km.)

Bien Regular A mejorar 

## 3.- INFRAESTRUCTURA VIARIA

Total Infraestructura viaria Estado viario (m) Longitud (m) Área (m2)

Calles long. (m)  Bueno  Calles sup. (m2)  Regular  A mejorar  No pavimentado  Vivienda sin acceso pavimentado 

## 4.- ALUMBRADO

Puntos de luz 

## Deficit de alumbrado

Viviendas sin alumbrado: Longitud sin alumbrado (m.): 

## 5.- ABASTECIMIENTO DE AGUA

## Datos Generales

Número de captaciones Tramo conducción (m.) Numero de depósitos Cap. depósitos (m3.) Nº de potabilizadoras 

## Red de Distribución

Longitud (m.) Pérdidas de red (%) Viviendas conectadas Viviendas no conectadas Consumo invierno (m3/hab.) Consumo verano (m3/hab.) Fuentes publicas conectada Fuentes publicas no conec. 

## 6.- SANEAMIENTO Y DEPURACIÓN

## Datos Generales

Colectores Longitud colectores(m) Tramos de emisario (m) Puntos de Vertido Depuradoras 

## Ramal de Saneamiento

Longitud Viviendas conectadas Viviendas no conectadas 

## Depuración

Capacidad (m3/año) Porcentaje reciclado % Caudal desaguado (m3/año) Caudal tratado (m3/año) 

**7.- EQUIPAMIENTOS**

	Nº Instal	Superficie
Instal. Deportivas	<input type="text" value="0"/>	<input type="text" value="0"/>
C. Culturales	<input type="text" value="1"/>	<input type="text" value="80"/>
Centros Sanitarios	<input type="text" value="1"/>	<input type="text" value="20"/>
Centros Asistenciales	<input type="text" value="0"/>	<input type="text" value="0"/>
Centros Educativos	<input type="text" value="0"/>	<input type="text" value="0"/>
Edificios Municipales	<input type="text" value="2"/>	<input type="text" value="198"/>
Parques-Jardines	<input type="text" value="1"/>	<input type="text" value="500"/>
Prot.Civil-Bomberos	<input type="text" value="0"/>	<input type="text" value="0"/>
Ferias-Mercado	<input type="text" value="0"/>	<input type="text" value="0"/>
Cementerio	<input type="text" value="1"/>	<input type="text" value="250"/>
Tanatorio	<input type="text" value="0"/>	<input type="text" value="0"/>

**Instalaciones Deportivas**

Fronton	<input type="text" value="0"/>	Pistas deportivas	<input type="text" value="0"/>
Piscina	<input type="text" value="0"/>	Terrenos de juego	<input type="text" value="0"/>
Otras inst. deportivas	<input type="text" value="0"/>		

**Centros Culturales**

Teatro-Auditorio	<input type="text" value="0"/>	C. Cultural	<input type="text" value="0"/>
C.Social-Pensionista	<input type="text" value="1"/>	Museo	<input type="text" value="0"/>
Biblioteca-archivo	<input type="text" value="0"/>	Otros	<input type="text" value="0"/>

**Centros Sanitarios**

Consultorio Local	<input type="text" value="1"/>	Centro Salud/Otros	<input type="text" value="0"/>
-------------------	--------------------------------	--------------------	--------------------------------

**Centros Asistenciales**

Guarderías	<input type="text" value="0"/>	Residencia	<input type="text" value="0"/>	Otros	<input type="text" value="0"/>
------------	--------------------------------	------------	--------------------------------	-------	--------------------------------

**Centros Educativos**

Colegios	<input type="text" value="0"/>	Instituto	<input type="text" value="0"/>	Otros	<input type="text" value="0"/>
----------	--------------------------------	-----------	--------------------------------	-------	--------------------------------

**8.- TELECOMUNICACIONES****5.1.- TELEFONÍA FIJA Y MÓVIL**

Recepción

Tlf. fija  Tlf. móvil **5.2.- RADIO Y TELEVISIÓN**

Recepción

Radio  TV **5.3.- NTIC**

Recepción

Internet Página web **9.- RECOGIDA DE BASURAS****TOTAL**Tm/año Contenedores **TIPO**

	Tm/año	Contenedores	Tm/año	Contenedores
No selectiv	<input type="text" value="20"/>	<input type="text" value="1"/>	Plástico	<input type="text" value="0"/>
Papel	<input type="text" value="0"/>	<input type="text" value="0"/>	Pilas	<input type="text" value="0"/>
Vidrio	<input type="text" value="0"/>	<input type="text" value="0"/>	Orgánica	<input type="text" value="0"/>
			Otros	<input type="text" value="0"/>

**INSTALACIONES DE ELIMINACIÓN Y TRATAMIENTO DE RESIDUOS**Vertedero (tipo) Capacidad m3 **10.- INVENTARIO DE BIENES MUNICIPALES**

Año última actualización

**OBSERVACIONES**



## 1.- MUNICIPIO

COD. INE  Población Residente INE  Superficie (km2.) Población estacional máx.  Densidad (hab/km2) Planeamiento Urbanístico Viviendas  Núcleos Urbanos Plaza hoteleras:  Altitud m.s.m. 

## 2.- RED DE CARRETERA

Longitud Km. 

Estado carreteras (km.)

Bien Regular A mejorar 

## 3.- INFRAESTRUCTURA VIARIA

Total Infraestructura viaria Estado viario (m) Longitud (m) Área (m2)

Calles long. (m)  Bueno  Calles sup. (m2)  Regular  A mejorar  No pavimentado  Vivienda sin acceso pavimentado 

## 4.- ALUMBRADO

Puntos de luz 

## Deficit de alumbrado

Viviendas sin alumbrado: Longitud sin alumbrado (m.): 

## 5.- ABASTECIMIENTO DE AGUA

## Datos Generales

Número de captaciones Tramo conducción (m.) Numero de depósitos Cap. depósitos (m3.) Nº de potabilizadoras 

## Red de Distribución

Longitud (m.) Pérdidas de red (%) Viviendas conectadas Viviendas no conectadas Consumo invierno (m3/hab.) Consumo verano (m3/hab.) Fuentes publicas conectada Fuentes publicas no conec. 

## 6.- SANEAMIENTO Y DEPURACIÓN

## Datos Generales

Colectores Longitud colectores(m) Tramos de emisario (m) Puntos de Vertido Depuradoras 

## Ramal de Saneamiento

Longitud Viviendas conectadas Viviendas no conectadas 

## Depuración

Capacidad (m3/año) Porcentaje reciclado % Caudal desaguado (m3/año) Caudal tratado (m3/año) 

**7.- EQUIPAMIENTOS**

	Nº Instal	Superficie
Instal. Deportivas	<input type="text" value="1"/>	<input type="text" value="3000"/>
C. Culturales	<input type="text" value="1"/>	<input type="text" value="120"/>
Centros Sanitarios	<input type="text" value="1"/>	<input type="text" value="60"/>
Centros Asistenciales	<input type="text" value="0"/>	<input type="text" value="0"/>
Centros Educativos	<input type="text" value="0"/>	<input type="text" value="0"/>
Edificios Municipales	<input type="text" value="2"/>	<input type="text" value="450"/>
Parques-Jardines	<input type="text" value="1"/>	<input type="text" value="640"/>
Prot.Civil-Bomberos	<input type="text" value="0"/>	<input type="text" value="0"/>
Ferias-Mercado	<input type="text" value="0"/>	<input type="text" value="0"/>
Cementerio	<input type="text" value="1"/>	<input type="text" value="700"/>
Tanatorio	<input type="text" value="0"/>	<input type="text" value="0"/>

**Instalaciones Deportivas**

Fronton	<input type="text" value="1"/>	Pistas deportivas	<input type="text" value="0"/>
Piscina	<input type="text" value="0"/>	Terrenos de juego	<input type="text" value="0"/>
Otras inst. deportivas	<input type="text" value="0"/>		

**Centros Culturales**

Teatro-Auditorio	<input type="text" value="0"/>	C. Cultural	<input type="text" value="0"/>
C.Social-Pensionista	<input type="text" value="1"/>	Museo	<input type="text" value="0"/>
Biblioteca-archivo	<input type="text" value="0"/>	Otros	<input type="text" value="0"/>

**Centros Sanitarios**

Consultorio Local	<input type="text" value="1"/>	Centro Salud/Otros	<input type="text" value="0"/>
-------------------	--------------------------------	--------------------	--------------------------------

**Centros Asistenciales**

Guarderías	<input type="text" value="0"/>	Residencia	<input type="text" value="0"/>	Otros	<input type="text" value="0"/>
------------	--------------------------------	------------	--------------------------------	-------	--------------------------------

**Centros Educativos**

Colegios	<input type="text" value="0"/>	Instituto	<input type="text" value="0"/>	Otros	<input type="text" value="0"/>
----------	--------------------------------	-----------	--------------------------------	-------	--------------------------------

**8.- TELECOMUNICACIONES****5.1.- TELEFONÍA FIJA Y MÓVIL**

Recepción

Tlf. fija  Tlf. móvil **5.2.- RADIO Y TELEVISIÓN**

Recepción

Radio  TV **5.3.- NTIC**

Recepción

Internet Página web **9.- RECOGIDA DE BASURAS****TOTAL**Tm/año Contenedores **INSTALACIONES DE ELIMINACIÓN Y TRATAMIENTO DE RESIDUOS****TIPO**

	Tm/año	Contenedores	Tm/año	Contenedores
No selectiv	<input type="text" value="89"/>	<input type="text" value="5"/>	Plástico	<input type="text" value="2"/> <input type="text" value="1"/>
Papel	<input type="text" value="3"/>	<input type="text" value="1"/>	Pilas	<input type="text" value="0"/> <input type="text" value="0"/>
Vidrio	<input type="text" value="2"/>	<input type="text" value="1"/>	Orgánica	<input type="text" value="0"/> <input type="text" value="0"/>
			Otros	<input type="text" value="0"/> <input type="text" value="0"/>

Vertedero (tipo) Capacidad m3 **10.- INVENTARIO DE BIENES MUNICIPALES**

Año última actualización

**OBSERVACIONES**



## 1.- MUNICIPIO

COD. INE  Población Residente INE  Superficie (km2.) Población estacional máx.  Densidad (hab/km2) Planeamiento Urbanístico Viviendas  Núcleos Urbanos Plaza hoteleras:  Altitud m.s.m. 

## 2.- RED DE CARRETERA

Longitud Km. 

Estado carreteras (km.)

Bien Regular A mejorar 

## 3.- INFRAESTRUCTURA VIARIA

Total Infraestructura viaria Estado viario (m) Longitud (m) Área (m2)

Calles long. (m)  Bueno  Calles sup. (m2)  Regular  A mejorar  No pavimentado  Vivienda sin acceso pavimentado 

## 4.- ALUMBRADO

Puntos de luz 

## Deficit de alumbrado

Viviendas sin alumbrado: Longitud sin alumbrado (m.): 

## 5.- ABASTECIMIENTO DE AGUA

## Datos Generales

Número de captaciones Tramo conducción (m.) Numero de depósitos Cap. depósitos (m3.) Nº de potabilizadoras 

## Red de Distribución

Longitud (m.) Pérdidas de red (%) Viviendas conectadas Viviendas no conectadas Consumo invierno (m3/hab.) Consumo verano (m3/hab.) Fuentes publicas conectada Fuentes publicas no conec. 

## 6.- SANEAMIENTO Y DEPURACIÓN

## Datos Generales

Colectores Longitud colectores(m) Tramos de emisario (m) Puntos de Vertido Depuradoras 

## Ramal de Saneamiento

Longitud Viviendas conectadas Viviendas no conectadas 

## Depuración

Capacidad (m3/año) Porcentaje reciclado % Caudal desaguado (m3/año) Caudal tratado (m3/año) 



## 7.- EQUIPAMIENTOS



	Nº Instal	Superficie
Instal. Deportivas	1	160
C. Culturales	1	80
Centros Sanitarios	1	16
Centros Asistenciales	0	0
Centros Educativos	0	0
Edificios Municipales	2	175
Parques-Jardines	2	800
Prot.Civil-Bomberos	0	0
Ferias-Mercado	0	0
Cementerio	1	1085
Tanatorio	0	0

## Instalaciones Deportivas

Fronton	1	Pistas deportivas	0
Piscina	0	Terrenos de juego	0
Otras inst. deportivas		0	

## Centros Culturales

Teatro-Auditorio	0	C. Cultural	0
C.Social-Pensionista	1	Museo	0
Biblioteca-archivo	0	Otros	0

## Centros Sanitarios

Consultorio Local	1	Centro Salud/Otros	0
-------------------	---	--------------------	---

## Centros Asistenciales

Guarderías	0	Residencia	0	Otros	0
------------	---	------------	---	-------	---

## Centros Educativos

Colegios	0	Instituto	0	Otros	0
----------	---	-----------	---	-------	---

## 8.- TELECOMUNICACIONES

## 5.1.- TELEFONÍA FIJA Y MÓVIL

Recepción

Tlf. fija  Tlf. móvil 

## 5.2.- RADIO Y TELEVISIÓN

Recepción

Radio  TV 

## 5.3.- NTIC

Recepción

Internet Página web 

## 9.- RECOGIDA DE BASURAS

TOTAL

Tm/año Contenedores 

## INSTALACIONES DE ELIMINACIÓN Y TRATAMIENTO DE RESIDUOS

TIPO

	Tm/año	Contenedores	Tm/año	Contenedores
No selectiv	64	6	Plástico	0
Papel	0	0	Pilas	0
Vidrio	0	0	Orgánica	0
			Otros	0

Vertedero (tipo) Capacidad m3 

## 10.- INVENTARIO DE BIENES MUNICIPALES

Año última actualización

## OBSERVACIONES

LA VELOCIDAD DE ACCESO NO ESTA ACORDE CON LAS NECESIDADES ACTUALES



## 1.- MUNICIPIO

COD. INE 19 076



Población Residente INE 37 Superficie (km2.) 21,4

Población estacional máx. 120 Densidad (hab/km2) 1,7

Planeamiento Urbanístico NORMAS SUBSIDIARIAS DE AMBITO PROVINCIAL

Viviendas 46 Núcleos Urbanos 1

Plaza hoteleras: 0 Altitud m.s.m. 1214



## 2.- RED DE CARRETERA

Longitud Km. 5,2

Estado carreteras (km.)

Bien 5,2

Regular 0

A mejorar 0

## 3.- INFRAESTRUCTURA VIARIA

Total Infraestructura viaria Estado viario (m) Longitud (m) Área (m2)

Calles long. (m) 1445 Bueno 612 2307

Calles sup. (m2) 5639 Regular 785 3160



A mejorar 13 46

No pavimentado 35 126

Vivienda sin acceso pavimentado 0

## 4.- ALUMBRADO



Puntos de luz 48

## Deficit de alumbrado

Viviendas sin alumbrado: 0

Longitud sin alumbrado (m.): 0

## 5.- ABASTECIMIENTO DE AGUA

## Datos Generales

Número de captaciones 2

Tramo conducción (m.) 197

Numero de depósitos 2

Cap. depósitos (m3.) 110

Nº de potabilizadoras 1

## Red de Distribución

Longitud (m.) 1697

Pérdidas de red (%) 20

Viviendas conectadas 46

Viviendas no conectadas 0



Consumo invierno (m3/hab.) 10

Consumo verano (m3/hab.) 132

Fuentes publicas conectada 0

Fuentes publicas no conec. 2

## 6.- SANEAMIENTO Y DEPURACIÓN

## Datos Generales

Colectores 0

Longitud colectores(m) 0

Tramos de emisario (m) 622

Puntos de Vertido 3

Depuradoras 0

## Ramal de Saneamiento

Longitud 1373

Viviendas conectadas 46

Viviendas no conectadas 0



## Depuración

Capacidad (m3/año) 0

Porcentaje reciclado % 0

Caudal desaguado (m3/año) 8188

Caudal tratado (m3/año) 0





**7.- EQUIPAMIENTOS**

	Nº Instal	Superficie
Instal. Deportivas	<input type="text" value="1"/>	<input type="text" value="150"/>
C. Culturales	<input type="text" value="5"/>	<input type="text" value="770"/>
Centros Sanitarios	<input type="text" value="1"/>	<input type="text" value="40"/>
Centros Asistenciales	<input type="text" value="0"/>	<input type="text" value="0"/>
Centros Educativos	<input type="text" value="0"/>	<input type="text" value="0"/>
Edificios Municipales	<input type="text" value="5"/>	<input type="text" value="846"/>
Parques-Jardines	<input type="text" value="1"/>	<input type="text" value="15"/>
Prot.Civil-Bomberos	<input type="text" value="0"/>	<input type="text" value="0"/>
Ferias-Mercado	<input type="text" value="0"/>	<input type="text" value="0"/>
Cementerio	<input type="text" value="1"/>	<input type="text" value="300"/>
Tanatorio	<input type="text" value="0"/>	<input type="text" value="0"/>

**Instalaciones Deportivas**

Fronton	<input type="text" value="1"/>	Pistas deportivas	<input type="text" value="0"/>
Piscina	<input type="text" value="0"/>	Terrenos de juego	<input type="text" value="0"/>
Otras inst. deportivas	<input type="text" value="0"/>		

**Centros Culturales**

Teatro-Auditorio	<input type="text" value="1"/>	C. Cultural	<input type="text" value="0"/>
C.Social-Pensionista	<input type="text" value="2"/>	Museo	<input type="text" value="1"/>
Biblioteca-archivo	<input type="text" value="0"/>	Otros	<input type="text" value="1"/>

**Centros Sanitarios**

Consultorio Local	<input type="text" value="1"/>	Centro Salud/Otros	<input type="text" value="0"/>
-------------------	--------------------------------	--------------------	--------------------------------

**Centros Asistenciales**

Guarderías	<input type="text" value="0"/>	Residencia	<input type="text" value="0"/>	Otros	<input type="text" value="0"/>
------------	--------------------------------	------------	--------------------------------	-------	--------------------------------

**Centros Educativos**

Colegios	<input type="text" value="0"/>	Instituto	<input type="text" value="0"/>	Otros	<input type="text" value="0"/>
----------	--------------------------------	-----------	--------------------------------	-------	--------------------------------

**8.- TELECOMUNICACIONES****5.1.- TELEFONÍA FIJA Y MÓVIL**

Recepción

Tlf. fija  Tlf. móvil **5.2.- RADIO Y TELEVISIÓN**

Recepción

Radio  TV **5.3.- NTIC**

Recepción

Internet Página web **9.- RECOGIDA DE BASURAS****TOTAL**Tm/año Contenedores **INSTALACIONES DE ELIMINACIÓN Y TRATAMIENTO DE RESIDUOS****TIPO**

	Tm/año	Contenedores		Tm/año	Contenedores
No selectiv	<input type="text" value="21"/>	<input type="text" value="2"/>	Plástico	<input type="text" value="0"/>	<input type="text" value="0"/>
Papel	<input type="text" value="0"/>	<input type="text" value="0"/>	Pilas	<input type="text" value="0"/>	<input type="text" value="0"/>
Vidrio	<input type="text" value="0"/>	<input type="text" value="0"/>	Orgánica	<input type="text" value="0"/>	<input type="text" value="0"/>
			Otros	<input type="text" value="0"/>	<input type="text" value="0"/>

Vertedero (tipo) Capacidad m3 **10.- INVENTARIO DE BIENES MUNICIPALES**

Año última actualización

**OBSERVACIONES**



## 1.- MUNICIPIO

COD. INE  Población Residente INE  Superficie (km2.) Población estacional máx.  Densidad (hab/km2) Planeamiento Urbanístico Viviendas  Núcleos Urbanos Plaza hoteleras:  Altitud m.s.m. 

## 2.- RED DE CARRETERA

Longitud Km. 

Estado carreteras (km.)

Bien Regular A mejorar 

## 3.- INFRAESTRUCTURA VIARIA

Total Infraestructura viaria Estado viario (m) Longitud (m) Área (m2)

Calles long. (m)  Bueno  Calles sup. (m2)  Regular  A mejorar  No pavimentado  Vivienda sin acceso pavimentado 

## 4.- ALUMBRADO

Puntos de luz 

## Deficit de alumbrado

Viviendas sin alumbrado: Longitud sin alumbrado (m.): 

## 5.- ABASTECIMIENTO DE AGUA

## Datos Generales

Número de captaciones Tramo conducción (m.) Numero de depósitos Cap. depósitos (m3.) Nº de potabilizadoras 

## Red de Distribución

Longitud (m.) Pérdidas de red (%) Viviendas conectadas Viviendas no conectadas Consumo invierno (m3/hab.) Consumo verano (m3/hab.) Fuentes publicas conectada Fuentes publicas no conec. 

## 6.- SANEAMIENTO Y DEPURACIÓN

## Datos Generales

Colectores Longitud colectores(m) Tramos de emisario (m) Puntos de Vertido Depuradoras 

## Ramal de Saneamiento

Longitud Viviendas conectadas Viviendas no conectadas 

## Depuración

Capacidad (m3/año) Porcentaje reciclado % Caudal desaguado (m3/año) Caudal tratado (m3/año) 



## 7.- EQUIPAMIENTOS



	Nº Instal	Superficie
Instal. Deportivas	1	260
C. Culturales	1	100
Centros Sanitarios	1	30
Centros Asistenciales	0	0
Centros Educativos	0	0
Edificios Municipales	5	647
Parques-Jardines	4	437
Prot.Civil-Bomberos	0	0
Ferias-Mercado	0	0
Cementerio	1	400
Tanatorio	0	0

## Instalaciones Deportivas

Fronton	1	Pistas deportivas	0
Piscina	0	Terrenos de juego	0
Otras inst. deportivas		0	

## Centros Culturales

Teatro-Auditorio	0	C. Cultural	0
C.Social-Pensionista	1	Museo	0
Biblioteca-archivo	0	Otros	0

## Centros Sanitarios

Consultorio Local	1	Centro Salud/Otros	0
-------------------	---	--------------------	---

## Centros Asistenciales

Guarderías	0	Residencia	0	Otros	0
------------	---	------------	---	-------	---

## Centros Educativos

Colegios	0	Instituto	0	Otros	0
----------	---	-----------	---	-------	---

## 8.- TELECOMUNICACIONES

## 5.1.- TELEFONÍA FIJA Y MÓVIL

Recepción

Tlf. fija  Tlf. móvil 

## 5.2.- RADIO Y TELEVISIÓN

Recepción

Radio  TV 

## 5.3.- NTIC

Recepción

Internet Página web 

## 9.- RECOGIDA DE BASURAS

TOTAL

Tm/año Contenedores 

## INSTALACIONES DE ELIMINACIÓN Y TRATAMIENTO DE RESIDUOS

TIPO

	Tm/año	Contenedores	Tm/año	Contenedores
No selectiv	47	3	Plástico	0
Papel	0	0	Pilas	0
Vidrio	0	0	Orgánica	0
			Otros	0

Vertedero (tipo) Capacidad m3 

## 10.- INVENTARIO DE BIENES MUNICIPALES

Año última actualización

## OBSERVACIONES



## 1.- MUNICIPIO

COD. INE  Población Residente INE  Superficie (km2.) Población estacional máx.  Densidad (hab/km2) Planeamiento Urbanístico Viviendas  Núcleos Urbanos Plaza hoteleras:  Altitud m.s.m. 

## 2.- RED DE CARRETERA

Longitud Km. 

Estado carreteras (km.)

Bien Regular A mejorar 

## 3.- INFRAESTRUCTURA VIARIA

Total Infraestructura viaria Estado viario (m) Longitud (m) Área (m2)

Calles long. (m)  Bueno  Calles sup. (m2)  Regular  A mejorar  No pavimentado  Vivienda sin acceso pavimentado 

## 4.- ALUMBRADO

Puntos de luz 

## Deficit de alumbrado

Viviendas sin alumbrado: Longitud sin alumbrado (m.): 

## 5.- ABASTECIMIENTO DE AGUA

## Datos Generales

Número de captaciones Tramo conducción (m.) Numero de depósitos Cap. depósitos (m3.) Nº de potabilizadoras 

## Red de Distribución

Longitud (m.) Pérdidas de red (%) Viviendas conectadas Viviendas no conectadas Consumo invierno (m3/hab.) Consumo verano (m3/hab.) Fuentes publicas conectada Fuentes publicas no conec. 

## 6.- SANEAMIENTO Y DEPURACIÓN

## Datos Generales

Colectores Longitud colectores(m) Tramos de emisario (m) Puntos de Vertido Depuradoras 

## Ramal de Saneamiento

Longitud Viviendas conectadas Viviendas no conectadas 

## Depuración

Capacidad (m3/año) Porcentaje reciclado % Caudal desaguado (m3/año) Caudal tratado (m3/año) 

**7.- EQUIPAMIENTOS**

	Nº Instal	Superficie
Instal. Deportivas	<input type="text" value="2"/>	<input type="text" value="600"/>
C. Culturales	<input type="text" value="1"/>	<input type="text" value="50"/>
Centros Sanitarios	<input type="text" value="1"/>	<input type="text" value="45"/>
Centros Asistenciales	<input type="text" value="0"/>	<input type="text" value="0"/>
Centros Educativos	<input type="text" value="0"/>	<input type="text" value="0"/>
Edificios Municipales	<input type="text" value="2"/>	<input type="text" value="240"/>
Parques-Jardines	<input type="text" value="1"/>	<input type="text" value="100"/>
Prot.Civil-Bomberos	<input type="text" value="0"/>	<input type="text" value="0"/>
Ferias-Mercado	<input type="text" value="0"/>	<input type="text" value="0"/>
Cementerio	<input type="text" value="1"/>	<input type="text" value="300"/>
Tanatorio	<input type="text" value="0"/>	<input type="text" value="0"/>

**Instalaciones Deportivas**

Fronton	<input type="text" value="2"/>	Pistas deportivas	<input type="text" value="0"/>
Piscina	<input type="text" value="0"/>	Terrenos de juego	<input type="text" value="0"/>
Otras inst. deportivas	<input type="text" value="0"/>		

**Centros Culturales**

Teatro-Auditorio	<input type="text" value="0"/>	C. Cultural	<input type="text" value="1"/>
C.Social-Pensionista	<input type="text" value="0"/>	Museo	<input type="text" value="0"/>
Biblioteca-archivo	<input type="text" value="0"/>	Otros	<input type="text" value="0"/>

**Centros Sanitarios**

Consultorio Local	<input type="text" value="1"/>	Centro Salud/Otros	<input type="text" value="0"/>
-------------------	--------------------------------	--------------------	--------------------------------

**Centros Asistenciales**

Guarderías	<input type="text" value="0"/>	Residencia	<input type="text" value="0"/>	Otros	<input type="text" value="0"/>
------------	--------------------------------	------------	--------------------------------	-------	--------------------------------

**Centros Educativos**

Colegios	<input type="text" value="0"/>	Instituto	<input type="text" value="0"/>	Otros	<input type="text" value="0"/>
----------	--------------------------------	-----------	--------------------------------	-------	--------------------------------

**8.- TELECOMUNICACIONES****5.1.- TELEFONÍA FIJA Y MÓVIL**

Recepción

Tlf. fija  Tlf. móvil **5.2.- RADIO Y TELEVISIÓN**

Recepción

Radio  TV **5.3.- NTIC**

Recepción

Internet Página web **9.- RECOGIDA DE BASURAS****TOTAL**Tm/año Contenedores **TIPO**

	Tm/año	Contenedores		Tm/año	Contenedores
No selectiv	<input type="text" value="12"/>	<input type="text" value="1"/>	Plástico	<input type="text" value="0"/>	<input type="text" value="0"/>
Papel	<input type="text" value="0"/>	<input type="text" value="0"/>	Pilas	<input type="text" value="0"/>	<input type="text" value="0"/>
Vidrio	<input type="text" value="0"/>	<input type="text" value="0"/>	Orgánica	<input type="text" value="0"/>	<input type="text" value="0"/>
			Otros	<input type="text" value="0"/>	<input type="text" value="0"/>

**INSTALACIONES DE ELIMINACIÓN Y TRATAMIENTO DE RESIDUOS**Vertedero (tipo) Capacidad m3 **10.- INVENTARIO DE BIENES MUNICIPALES**

Año última actualización

**OBSERVACIONES**

**Cendejas de Enmedio****1.- MUNICIPIO**COD. INE  Población Residente INE  Superficie (km2.) Población estacional máx.  Densidad (hab/km2) Planeamiento Urbanístico Viviendas  Núcleos Urbanos Plaza hoteleras:  Altitud m.s.m. **2.- RED DE CARRETERA**Longitud Km. 

Estado carreteras (km.)

Bien Regular A mejorar **3.- INFRAESTRUCTURA VIARIA****Total Infraestructura viaria Estado viario (m) Longitud (m) Área (m2)**Calles long. (m)  Bueno  Calles sup. (m2)  Regular  A mejorar  No pavimentado  Vivienda sin acceso pavimentado **4.- ALUMBRADO**Puntos de luz **Deficit de alumbrado**Viviendas sin alumbrado: Longitud sin alumbrado (m.): **5.- ABASTECIMIENTO DE AGUA****Datos Generales**Número de captaciones Tramo conducción (m.) Numero de depósitos Cap. depósitos (m3.) Nº de potabilizadoras **Red de Distribución**Longitud (m.) Pérdidas de red (%) Viviendas conectadas Viviendas no conectadas Consumo invierno (m3/hab.) Consumo verano (m3/hab.) Fuentes publicas conectada Fuentes publicas no conec. **6.- SANEAMIENTO Y DEPURACIÓN****Datos Generales**Colectores Longitud colectores(m) Tramos de emisario (m) Puntos de Vertido Depuradoras **Ramal de Saneamiento**Longitud Viviendas conectadas Viviendas no conectadas **Depuración**Capacidad (m3/año) Porcentaje reciclado % Caudal desaguado (m3/año) Caudal tratado (m3/año) 



## 7.- EQUIPAMIENTOS



	Nº Instal	Superficie
Instal. Deportivas	3	884
C. Culturales	2	200
Centros Sanitarios	2	90
Centros Asistenciales	0	0
Centros Educativos	0	0
Edificios Municipales	4	570
Parques-Jardines	6	1100
Prot.Civil-Bomberos	0	0
Ferias-Mercado	0	0
Cementerio	3	1500
Tanatorio	0	0

## Instalaciones Deportivas

Fronton	2	Pistas deportivas	1
Piscina	0	Terrenos de juego	0
Otras inst. deportivas	0		

## Centros Culturales

Teatro-Auditorio	0	C. Cultural	1
C.Social-Pensionista	1	Museo	0
Biblioteca-archivo	0	Otros	0

## Centros Sanitarios

Consultorio Local	2	Centro Salud/Otros	0
-------------------	---	--------------------	---

## Centros Asistenciales

Guarderías	0	Residencia	0	Otros	0
------------	---	------------	---	-------	---

## Centros Educativos

Colegios	0	Instituto	0	Otros	0
----------	---	-----------	---	-------	---

## 8.- TELECOMUNICACIONES

## 5.1.- TELEFONÍA FIJA Y MÓVIL

Recepción

Tlf. fija  Tlf. móvil 

## 5.2.- RADIO Y TELEVISIÓN

Recepción

Radio  TV 

## 5.3.- NTIC

Recepción

Internet Página web 

## 9.- RECOGIDA DE BASURAS

TOTAL

Tm/año  77Contenedores  6

## INSTALACIONES DE ELIMINACIÓN Y TRATAMIENTO DE RESIDUOS

TIPO

	Tm/año	Contenedores	Tm/año	Contenedores
No selectiv	76	5	Plástico	0
Papel	0	0	Pilas	0
Vidrio	1	1	Orgánica	0
			Otros	0

Vertedero (tipo)  0Capacidad m3  0

## 10.- INVENTARIO DE BIENES MUNICIPALES

Año última actualización

## OBSERVACIONES



## 1.- MUNICIPIO

COD. INE  Población Residente INE  Superficie (km2.) Población estacional máx.  Densidad (hab/km2) Planeamiento Urbanístico Viviendas  Núcleos Urbanos Plaza hoteleras:  Altitud m.s.m. 

## 2.- RED DE CARRETERA

Longitud Km. 

Estado carreteras (km.)

Bien Regular A mejorar 

## 3.- INFRAESTRUCTURA VIARIA

Total Infraestructura viaria Estado viario (m) Longitud (m) Área (m2)

Calles long. (m)  Bueno  Calles sup. (m2)  Regular  A mejorar  No pavimentado  Vivienda sin acceso pavimentado 

## 4.- ALUMBRADO

Puntos de luz 

## Deficit de alumbrado

Viviendas sin alumbrado: Longitud sin alumbrado (m.): 

## 5.- ABASTECIMIENTO DE AGUA

## Datos Generales

Número de captaciones Tramo conducción (m.) Numero de depósitos Cap. depósitos (m3.) Nº de potabilizadoras 

## Red de Distribución

Longitud (m.) Pérdidas de red (%) Viviendas conectadas Viviendas no conectadas Consumo invierno (m3/hab.) Consumo verano (m3/hab.) Fuentes publicas conectada Fuentes publicas no conec. 

## 6.- SANEAMIENTO Y DEPURACIÓN

## Datos Generales

Colectores Longitud colectores(m) Tramos de emisario (m) Puntos de Vertido Depuradoras 

## Ramal de Saneamiento

Longitud Viviendas conectadas Viviendas no conectadas 

## Depuración

Capacidad (m3/año) Porcentaje reciclado % Caudal desaguado (m3/año) Caudal tratado (m3/año) 





## 7.- EQUIPAMIENTOS



	Nº Instal	Superficie
Instal. Deportivas	2	9300
C. Culturales	1	125
Centros Sanitarios	1	45
Centros Asistenciales	0	0
Centros Educativos	0	0
Edificios Municipales	3	235
Parques-Jardines	1	100
Prot.Civil-Bomberos	0	0
Ferias-Mercado	0	0
Cementerio	1	900
Tanatorio	0	0

## Instalaciones Deportivas

Fronton	1	Pistas deportivas	0
Piscina	0	Terrenos de juego	1
Otras inst. deportivas	0		

## Centros Culturales

Teatro-Auditorio	0	C. Cultural	0
C.Social-Pensionista	1	Museo	0
Biblioteca-archivo	0	Otros	0

## Centros Sanitarios

Consultorio Local	1	Centro Salud/Otros	0
-------------------	---	--------------------	---

## Centros Asistenciales

Guarderías	0	Residencia	0	Otros	0
------------	---	------------	---	-------	---

## Centros Educativos

Colegios	0	Instituto	0	Otros	0
----------	---	-----------	---	-------	---

## 8.- TELECOMUNICACIONES

## 5.1.- TELEFONÍA FIJA Y MÓVIL

Recepción

Tlf. fija REGULA Tlf. móvil

## 5.2.- RADIO Y TELEVISIÓN

Recepción

Radio MAL TV REGULA

## 5.3.- NTIC

Recepción

Internet REGULA

Página web

## 9.- RECOGIDA DE BASURAS

TOTAL

Tm/año 34

Contenedores 2



## INSTALACIONES DE ELIMINACIÓN Y TRATAMIENTO DE RESIDUOS

TIPO

	Tm/año	Contenedores	Tm/año	Contenedores
No selectiv	34	2	Plástico	0
Papel	0	0	Pilas	0
Vidrio	0	0	Orgánica	0
			Otros	0

Vertedero (tipo) 0

Capacidad m3 0

## 10.- INVENTARIO DE BIENES MUNICIPALES

SI

Año última actualización

1999

## OBSERVACIONES



## 1.- MUNICIPIO

COD. INE Población Residente INE  Superficie (km2.) Población estacional máx.  Densidad (hab/km2) Planeamiento Urbanístico Viviendas  Núcleos Urbanos Plaza hoteleras:  Altitud m.s.m. 

## 2.- RED DE CARRETERA

Longitud Km. 

Estado carreteras (km.)

Bien Regular A mejorar 

## 3.- INFRAESTRUCTURA VIARIA

Total Infraestructura viaria Estado viario (m) Longitud (m) Área (m2)

Calles long. (m)  Bueno  Calles sup. (m2)  Regular  A mejorar  No pavimentado  Vivienda sin acceso pavimentado 

## 4.- ALUMBRADO

Puntos de luz 

## Deficit de alumbrado

Viviendas sin alumbrado: Longitud sin alumbrado (m.): 

## 5.- ABASTECIMIENTO DE AGUA

## Datos Generales

Número de captaciones Tramo conducción (m.) Numero de depósitos Cap. depósitos (m3.) Nº de potabilizadoras 

## Red de Distribución

Longitud (m.) Pérdidas de red (%) Viviendas conectadas Viviendas no conectadas Consumo invierno (m3/hab.) Consumo verano (m3/hab.) Fuentes publicas conectada Fuentes publicas no conec. 

## 6.- SANEAMIENTO Y DEPURACIÓN

## Datos Generales

Colectores Longitud colectores(m) Tramos de emisario (m) Puntos de Vertido Depuradoras 

## Ramal de Saneamiento

Longitud Viviendas conectadas Viviendas no conectadas Caudal desaguado (m3/año) Caudal tratado (m3/año) 

## Depuración

Capacidad (m3/año) Porcentaje reciclado %

**7.- EQUIPAMIENTOS**

	Nº Instal	Superficie
Instal. Deportivas	<input type="text" value="2"/>	<input type="text" value="1008"/>
C. Culturales	<input type="text" value="1"/>	<input type="text" value="100"/>
Centros Sanitarios	<input type="text" value="1"/>	<input type="text" value="30"/>
Centros Asistenciales	<input type="text" value="0"/>	<input type="text" value="0"/>
Centros Educativos	<input type="text" value="0"/>	<input type="text" value="0"/>
Edificios Municipales	<input type="text" value="5"/>	<input type="text" value="635"/>
Parques-Jardines	<input type="text" value="2"/>	<input type="text" value="250"/>
Prot.Civil-Bomberos	<input type="text" value="0"/>	<input type="text" value="0"/>
Ferias-Mercado	<input type="text" value="0"/>	<input type="text" value="0"/>
Cementerio	<input type="text" value="1"/>	<input type="text" value="858"/>
Tanatorio	<input type="text" value="0"/>	<input type="text" value="0"/>

**Instalaciones Deportivas**

Fronton	<input type="text" value="0"/>	Pistas deportivas	<input type="text" value="1"/>
Piscina	<input type="text" value="0"/>	Terrenos de juego	<input type="text" value="1"/>
Otras inst. deportivas	<input type="text" value="0"/>		

**Centros Culturales**

Teatro-Auditorio	<input type="text" value="0"/>	C. Cultural	<input type="text" value="0"/>
C.Social-Pensionista	<input type="text" value="1"/>	Museo	<input type="text" value="0"/>
Biblioteca-archivo	<input type="text" value="0"/>	Otros	<input type="text" value="0"/>

**Centros Sanitarios**

Consultorio Local	<input type="text" value="1"/>	Centro Salud/Otros	<input type="text" value="0"/>
-------------------	--------------------------------	--------------------	--------------------------------

**Centros Asistenciales**

Guarderías	<input type="text" value="0"/>	Residencia	<input type="text" value="0"/>	Otros	<input type="text" value="0"/>
------------	--------------------------------	------------	--------------------------------	-------	--------------------------------

**Centros Educativos**

Colegios	<input type="text" value="0"/>	Instituto	<input type="text" value="0"/>	Otros	<input type="text" value="0"/>
----------	--------------------------------	-----------	--------------------------------	-------	--------------------------------

**8.- TELECOMUNICACIONES****5.1.- TELEFONÍA FIJA Y MÓVIL**

Recepción

Tlf. fija  Tlf. móvil **5.2.- RADIO Y TELEVISIÓN**

Recepción

Radio  TV **5.3.- NTIC**

Recepción

Internet Página web **9.- RECOGIDA DE BASURAS****TOTAL**Tm/año Contenedores **INSTALACIONES DE ELIMINACIÓN Y TRATAMIENTO DE RESIDUOS****TIPO**

	Tm/año	Contenedores		Tm/año	Contenedores
No selectiv	<input type="text" value="61"/>	<input type="text" value="3"/>	Plástico	<input type="text" value="0"/>	<input type="text" value="0"/>
Papel	<input type="text" value="0"/>	<input type="text" value="0"/>	Pilas	<input type="text" value="0"/>	<input type="text" value="0"/>
Vidrio	<input type="text" value="0"/>	<input type="text" value="0"/>	Orgánica	<input type="text" value="0"/>	<input type="text" value="0"/>
			Otros	<input type="text" value="0"/>	<input type="text" value="0"/>

Vertedero (tipo) Capacidad m3 **10.- INVENTARIO DE BIENES MUNICIPALES**

Año última actualización

**OBSERVACIONES**



## 1.- MUNICIPIO

COD. INE Población Residente INE  Superficie (km2.) Población estacional máx.  Densidad (hab/km2) Planeamiento Urbanístico Viviendas  Núcleos Urbanos Plaza hoteleras:  Altitud m.s.m. 

## 2.- RED DE CARRETERA

Longitud Km. 

Estado carreteras (km.)

Bien Regular A mejorar 

## 3.- INFRAESTRUCTURA VIARIA

Total Infraestructura viaria Estado viario (m) Longitud (m) Área (m2)

Calles long. (m)  Bueno  Calles sup. (m2)  Regular  A mejorar  No pavimentado  Vivienda sin acceso pavimentado 

## 4.- ALUMBRADO

Puntos de luz 

## Deficit de alumbrado

Viviendas sin alumbrado: Longitud sin alumbrado (m.): 

## 5.- ABASTECIMIENTO DE AGUA

## Datos Generales

Número de captaciones Tramo conducción (m.) Numero de depósitos Cap. depósitos (m3.) Nº de potabilizadoras 

## Red de Distribución

Longitud (m.) Pérdidas de red (%) Viviendas conectadas Viviendas no conectadas Consumo invierno (m3/hab.) Consumo verano (m3/hab.) Fuentes publicas conectada Fuentes publicas no conec. 

## 6.- SANEAMIENTO Y DEPURACIÓN

## Datos Generales

Colectores Longitud colectores(m) Tramos de emisario (m) Puntos de Vertido Depuradoras 

## Ramal de Saneamiento

Longitud Viviendas conectadas Viviendas no conectadas 

## Depuración

Capacidad (m3/año) Porcentaje reciclado % Caudal desaguado (m3/año) Caudal tratado (m3/año) 

**7.- EQUIPAMIENTOS**

	Nº Instal	Superficie
Instal. Deportivas	2	1800
C. Culturales	3	500
Centros Sanitarios	1	140
Centros Asistenciales	2	6300
Centros Educativos	1	800
Edificios Municipales	8	2831
Parques-Jardines	6	57716
Prot.Civil-Bomberos	0	0
Ferias-Mercado	0	0
Cementerio	1	1180
Tanatorio	0	0

**Instalaciones Deportivas**

Fronton	0	Pistas deportivas	1
Piscina	0	Terrenos de juego	1
Otras inst. deportivas	0		

**Centros Culturales**

Teatro-Auditorio	0	C. Cultural	0
C.Social-Pensionista	1	Museo	0
Biblioteca-archivo	1	Otros	1

**Centros Sanitarios**

Consultorio Local	0	Centro Salud/Otros	1
-------------------	---	--------------------	---

**Centros Asistenciales**

Guarderías	0	Residencia	0	Otros	2
------------	---	------------	---	-------	---

**Centros Educativos**

Colegios	1	Instituto	0	Otros	0
----------	---	-----------	---	-------	---

**8.- TELECOMUNICACIONES****5.1.- TELEFONÍA FIJA Y MÓVIL**

Recepción

Tlf. fija  Tlf. móvil **5.2.- RADIO Y TELEVISIÓN**

Recepción

Radio  TV **5.3.- NTIC**

Recepción

Internet Página web **9.- RECOGIDA DE BASURAS****TOTAL**Tm/año Contenedores **TIPO**

	Tm/año	Contenedores	Tm/año	Contenedores
No selectiv	185	11	Plástico	0
Papel	0	0	Pilas	0
Vidrio	5	2	Orgánica	0
			Otros	0

**INSTALACIONES DE ELIMINACIÓN Y TRATAMIENTO DE RESIDUOS**Vertedero (tipo) Capacidad m3 **10.- INVENTARIO DE BIENES MUNICIPALES**Año última actualización **OBSERVACIONES**



## 1.- MUNICIPIO

COD. INE Población Residente INE  Superficie (km2.) Población estacional máx.  Densidad (hab/km2) Planeamiento Urbanístico Viviendas  Núcleos Urbanos Plaza hoteleras:  Altitud m.s.m. 

## 2.- RED DE CARRETERA

Longitud Km. 

Estado carreteras (km.)

Bien Regular A mejorar 

## 3.- INFRAESTRUCTURA VIARIA

Total Infraestructura viaria Estado viario (m) Longitud (m) Área (m2)

Calles long. (m)  Bueno  Calles sup. (m2)  Regular  A mejorar  No pavimentado  Vivienda sin acceso pavimentado 

## 4.- ALUMBRADO

Puntos de luz 

## Deficit de alumbrado

Viviendas sin alumbrado: Longitud sin alumbrado (m.): 

## 5.- ABASTECIMIENTO DE AGUA

## Datos Generales

Número de captaciones Tramo conducción (m.) Numero de depósitos Cap. depósitos (m3.) Nº de potabilizadoras 

## Red de Distribución

Longitud (m.) Pérdidas de red (%) Viviendas conectadas Viviendas no conectadas Consumo invierno (m3/hab.) Consumo verano (m3/hab.) Fuentes publicas conectada Fuentes publicas no conec. 

## 6.- SANEAMIENTO Y DEPURACIÓN

## Datos Generales

Colectores Longitud colectores(m) Tramos de emisario (m) Puntos de Vertido Depuradoras 

## Ramal de Saneamiento

Longitud Viviendas conectadas Viviendas no conectadas 

## Depuración

Capacidad (m3/año) Porcentaje reciclado % Caudal desaguado (m3/año) Caudal tratado (m3/año) 



## 7.- EQUIPAMIENTOS



	Nº Instal	Superficie
Instal. Deportivas	1	230
C. Culturales	2	370
Centros Sanitarios	1	10
Centros Asistenciales	0	0
Centros Educativos	0	0
Edificios Municipales	2	300
Parques-Jardines	1	6863
Prot.Civil-Bomberos	0	0
Ferias-Mercado	0	0
Cementerio	1	310
Tanatorio	0	0

## Instalaciones Deportivas

Fronton	1	Pistas deportivas	0
Piscina	0	Terrenos de juego	0
Otras inst. deportivas	0		

## Centros Culturales

Teatro-Auditorio	0	C. Cultural	0
C.Social-Pensionista	2	Museo	0
Biblioteca-archivo	0	Otros	0

## Centros Sanitarios

Consultorio Local	1	Centro Salud/Otros	0
-------------------	---	--------------------	---

## Centros Asistenciales

Guarderías	0	Residencia	0	Otros	0
------------	---	------------	---	-------	---

## Centros Educativos

Colegios	0	Instituto	0	Otros	0
----------	---	-----------	---	-------	---

## 8.- TELECOMUNICACIONES

## 5.1.- TELEFONÍA FIJA Y MÓVIL

Recepción

Tlf. fija BIEN Tlf. móvil REGULA

## 5.2.- RADIO Y TELEVISIÓN

Recepción

Radio REGULA TV BIEN

## 5.3.- NTIC

Recepción

Internet MAL

Página web

## 9.- RECOGIDA DE BASURAS

TOTAL

Tm/año 12

Contenedores 2



## INSTALACIONES DE ELIMINACIÓN Y TRATAMIENTO DE RESIDUOS

TIPO

	Tm/año	Contenedores	Tm/año	Contenedores
No selectiv	11	1	Plástico	0
Papel	0	0	Pilas	0
Vidrio	1	1	Orgánica	0
			Otros	0

Vertedero (tipo) 0

Capacidad m3 0

## 10.- INVENTARIO DE BIENES MUNICIPALES

SI

Año última actualización

1975

## OBSERVACIONES



## 1.- MUNICIPIO

COD. INE Población Residente INE  Superficie (km2.) Población estacional máx.  Densidad (hab/km2) Planeamiento Urbanístico Viviendas  Núcleos Urbanos Plaza hoteleras:  Altitud m.s.m. 

## 2.- RED DE CARRETERA

Longitud Km. 

Estado carreteras (km.)

Bien Regular A mejorar 

## 3.- INFRAESTRUCTURA VIARIA

Total Infraestructura viaria Estado viario (m) Longitud (m) Área (m2)

Calles long. (m)  Bueno  Calles sup. (m2)  Regular  A mejorar  No pavimentado  Vivienda sin acceso pavimentado 

## 4.- ALUMBRADO

Puntos de luz 

## Deficit de alumbrado

Viviendas sin alumbrado: Longitud sin alumbrado (m.): 

## 5.- ABASTECIMIENTO DE AGUA

## Datos Generales

Número de captaciones Tramo conducción (m.) Numero de depósitos Cap. depósitos (m3.) Nº de potabilizadoras 

## Red de Distribución

Longitud (m.) Pérdidas de red (%) Viviendas conectadas Viviendas no conectadas Consumo invierno (m3/hab.) Consumo verano (m3/hab.) Fuentes publicas conectada Fuentes publicas no conec. 

## 6.- SANEAMIENTO Y DEPURACIÓN

## Datos Generales

Colectores Longitud colectores(m) Tramos de emisario (m) Puntos de Vertido Depuradoras 

## Ramal de Saneamiento

Longitud Viviendas conectadas Viviendas no conectadas 

## Depuración

Capacidad (m3/año) Porcentaje reciclado % Caudal desaguado (m3/año) Caudal tratado (m3/año) 



**7.- EQUIPAMIENTOS**

	Nº Instal	Superficie
Instal. Deportivas	<input type="text" value="2"/>	<input type="text" value="1084"/>
C. Culturales	<input type="text" value="2"/>	<input type="text" value="380"/>
Centros Sanitarios	<input type="text" value="1"/>	<input type="text" value="20"/>
Centros Asistenciales	<input type="text" value="0"/>	<input type="text" value="0"/>
Centros Educativos	<input type="text" value="0"/>	<input type="text" value="0"/>
Edificios Municipales	<input type="text" value="2"/>	<input type="text" value="395"/>
Parques-Jardines	<input type="text" value="2"/>	<input type="text" value="210"/>
Prot.Civil-Bomberos	<input type="text" value="0"/>	<input type="text" value="0"/>
Ferias-Mercado	<input type="text" value="0"/>	<input type="text" value="0"/>
Cementerio	<input type="text" value="1"/>	<input type="text" value="450"/>
Tanatorio	<input type="text" value="0"/>	<input type="text" value="0"/>

**Instalaciones Deportivas**

Fronton	<input type="text" value="0"/>	Pistas deportivas	<input type="text" value="1"/>
Piscina	<input type="text" value="1"/>	Terrenos de juego	<input type="text" value="0"/>
Otras inst. deportivas	<input type="text" value="0"/>		

**Centros Culturales**

Teatro-Auditorio	<input type="text" value="0"/>	C. Cultural	<input type="text" value="2"/>
C.Social-Pensionista	<input type="text" value="0"/>	Museo	<input type="text" value="0"/>
Biblioteca-archivo	<input type="text" value="0"/>	Otros	<input type="text" value="0"/>

**Centros Sanitarios**

Consultorio Local	<input type="text" value="1"/>	Centro Salud/Otros	<input type="text" value="0"/>
-------------------	--------------------------------	--------------------	--------------------------------

**Centros Asistenciales**

Guarderías	<input type="text" value="0"/>	Residencia	<input type="text" value="0"/>	Otros	<input type="text" value="0"/>
------------	--------------------------------	------------	--------------------------------	-------	--------------------------------

**Centros Educativos**

Colegios	<input type="text" value="0"/>	Instituto	<input type="text" value="0"/>	Otros	<input type="text" value="0"/>
----------	--------------------------------	-----------	--------------------------------	-------	--------------------------------

**8.- TELECOMUNICACIONES****5.1.- TELEFONÍA FIJA Y MÓVIL**

Recepción

Tlf. fija  Tlf. móvil **5.2.- RADIO Y TELEVISIÓN**

Recepción

Radio  TV **5.3.- NTIC**

Recepción

Internet Página web **9.- RECOGIDA DE BASURAS****TOTAL**Tm/año Contenedores **TIPO**

	Tm/año	Contenedores		Tm/año	Contenedores
No selectiv	<input type="text" value="66"/>	<input type="text" value="5"/>	Plástico	<input type="text" value="0"/>	<input type="text" value="0"/>
Papel	<input type="text" value="0"/>	<input type="text" value="0"/>	Pilas	<input type="text" value="0"/>	<input type="text" value="0"/>
Vidrio	<input type="text" value="0"/>	<input type="text" value="0"/>	Orgánica	<input type="text" value="0"/>	<input type="text" value="0"/>
			Otros	<input type="text" value="0"/>	<input type="text" value="0"/>

**INSTALACIONES DE ELIMINACIÓN Y TRATAMIENTO DE RESIDUOS**Vertedero (tipo) Capacidad m3 **10.- INVENTARIO DE BIENES MUNICIPALES**

Año última actualización

**OBSERVACIONES**



## 1.- MUNICIPIO

COD. INE  Población Residente INE  Superficie (km2.) Población estacional máx.  Densidad (hab/km2) Planeamiento Urbanístico  P.O.M. Viviendas  Núcleos Urbanos Plaza hoteleras:  Altitud m.s.m. 

## 2.- RED DE CARRETERA

Longitud Km. 

Estado carreteras (km.)

Bien Regular A mejorar 

## 3.- INFRAESTRUCTURA VIARIA

Total Infraestructura viaria Estado viario (m) Longitud (m) Área (m2)

Calles long. (m)  Bueno  Calles sup. (m2)  Regular  A mejorar  No pavimentado  Vivienda sin acceso pavimentado 

## 4.- ALUMBRADO

Puntos de luz 

## Deficit de alumbrado

Viviendas sin alumbrado: Longitud sin alumbrado (m.): 

## 5.- ABASTECIMIENTO DE AGUA

## Datos Generales

Número de captaciones Tramo conducción (m.) Numero de depósitos Cap. depósitos (m3.) Nº de potabilizadoras 

## Red de Distribución

Longitud (m.) Pérdidas de red (%) Viviendas conectadas Viviendas no conectadas Consumo invierno (m3/hab.) Consumo verano (m3/hab.) Fuentes publicas conectada Fuentes publicas no conec. 

## 6.- SANEAMIENTO Y DEPURACIÓN

## Datos Generales

Colectores Longitud colectores(m) Tramos de emisario (m) Puntos de Vertido Depuradoras 

## Ramal de Saneamiento

Longitud Viviendas conectadas Viviendas no conectadas 

## Depuración

Capacidad (m3/año) Porcentaje reciclado % Caudal desaguado (m3/año) Caudal tratado (m3/año) 

**7.- EQUIPAMIENTOS**

	Nº Instal	Superficie
Instal. Deportivas	9	3818
C. Culturales	4	740
Centros Sanitarios	1	450
Centros Asistenciales	0	0
Centros Educativos	2	9000
Edificios Municipales	9	1759
Parques-Jardines	7	1100
Prot.Civil-Bomberos	0	0
Ferias-Mercado	1	400
Cementerio	1	450
Tanatorio	0	0

**Instalaciones Deportivas**

Fronton	2	Pistas deportivas	5
Piscina	2	Terrenos de juego	0
Otras inst. deportivas	0		

**Centros Culturales**

Teatro-Auditorio	0	C. Cultural	0
C.Social-Pensionista	3	Museo	0
Biblioteca-archivo	1	Otros	0

**Centros Sanitarios**

Consultorio Local	1	Centro Salud/Otros	0
-------------------	---	--------------------	---

**Centros Asistenciales**

Guarderías	0	Residencia	0	Otros	0
------------	---	------------	---	-------	---

**Centros Educativos**

Colegios	1	Instituto	1	Otros	0
----------	---	-----------	---	-------	---

**8.- TELECOMUNICACIONES****5.1.- TELEFONÍA FIJA Y MÓVIL**

Recepción

Tlf. fija  Tlf. móvil **5.2.- RADIO Y TELEVISIÓN**

Recepción

Radio  TV **5.3.- NTIC**

Recepción

Internet Página web **9.- RECOGIDA DE BASURAS****TOTAL**Tm/año Contenedores **INSTALACIONES DE ELIMINACIÓN Y TRATAMIENTO DE RESIDUOS****TIPO**

	Tm/año	Contenedores	Tm/año	Contenedores
No selectiv	1426	123	Plástico	0
Papel	0	0	Pilas	0
Vidrio	1	1	Orgánica	0
			Otros	0

Vertedero (tipo) Capacidad m3 **10.- INVENTARIO DE BIENES MUNICIPALES**

Año última actualización

**OBSERVACIONES**



## 1.- MUNICIPIO

COD. INE 19 086



Población Residente INE 1961 Superficie (km2.) 219,2

Población estacional máx. 4800 Densidad (hab/km2) 8,9

Planeamiento Urbanístico NORMAS SUBSIDIARIAS DE PLANEAMIENTO

Viviendas 2296 Núcleos Urbanos 11

Plaza hoteleras: 134 Altitud m.s.m. 875



## 2.- RED DE CARRETERA

Longitud Km. 93,5

Estado carreteras (km.)

Bien 73,4

Regular 13,8

A mejorar 6,3

## 3.- INFRAESTRUCTURA VIARIA

Total Infraestructura viaria Estado viario (m) Longitud (m) Área (m2)

Calles long. (m) 41728 Bueno 19600 83376

Calles sup. (m2) 179159 Regular 12962 55945



A mejorar 7856 34165

No pavimentado 1310 5673

Vivienda sin acceso pavimentado 34

## 4.- ALUMBRADO



Puntos de luz 1739

## Deficit de alumbrado

Viviendas sin alumbrado: 0

Longitud sin alumbrado (m.): 0

## 5.- ABASTECIMIENTO DE AGUA

## Datos Generales

Número de captaciones 13

Tramo conducción (m.) 12196

Numero de depósitos 19

Cap. depósitos (m3.) 1585

Nº de potabilizadoras 13

## Red de Distribución

Longitud (m.) 39111

Pérdidas de red (%) 20

Viviendas conectadas 2296

Viviendas no conectadas 0



Consumo invierno (m3/hab.) 884

Consumo verano (m3/hab.) 3927

Fuentes publicas conectada 0

Fuentes publicas no conec. 0

## 6.- SANEAMIENTO Y DEPURACIÓN

## Datos Generales

Colectores 17

Longitud colectores(m) 5155

Tramos de emisario (m) 2864

Puntos de Vertido 17

Depuradoras 2

## Ramal de Saneamiento

Longitud 35229

Viviendas conectadas 2296

Viviendas no conectadas 0



## Depuración

Capacidad (m3/año) 54750

Porcentaje reciclado % 27

Caudal desaguado (m3/año) 445016

Caudal tratado (m3/año) 120000





## 7.- EQUIPAMIENTOS



	Nº Instal	Superficie
Instal. Deportivas	15	27558
C. Culturales	23	4180
Centros Sanitarios	11	646
Centros Asistenciales	5	18100
Centros Educativos	2	13160
Edificios Municipales	36	8708
Parques-Jardines	25	14450
Prot.Civil-Bomberos	2	4500
Ferias-Mercado	0	0
Cementerio	11	4595
Tanatorio	1	580

## Instalaciones Deportivas

Fronton	9	Pistas deportivas	3
Piscina	1	Terrenos de juego	2
Otras inst. deportivas	0		

## Centros Culturales

Teatro-Auditorio	1	C. Cultural	2
C.Social-Pensionista	15	Museo	1
Biblioteca-archivo	4	Otros	0

## Centros Sanitarios

Consultorio Local	9	Centro Salud/Otros	2
-------------------	---	--------------------	---

## Centros Asistenciales

Guarderías	3	Residencia	1	Otros	1
------------	---	------------	---	-------	---

## Centros Educativos

Colegios	1	Instituto	1	Otros	0
----------	---	-----------	---	-------	---

## 8.- TELECOMUNICACIONES

## 5.1.- TELEFONÍA FIJA Y MÓVIL

Recepción

Tlf. fija  Tlf. móvil 

## 5.2.- RADIO Y TELEVISIÓN

Recepción

Radio  TV 

## 5.3.- NTIC

Recepción

Internet Página web 

## 9.- RECOGIDA DE BASURAS

TOTAL

Tm/año  1166Contenedores  93

## INSTALACIONES DE ELIMINACIÓN Y TRATAMIENTO DE RESIDUOS

TIPO

	Tm/año	Contenedores		Tm/año	Contenedores
No selectiv	1110	69	Plástico	0	0
Papel	31	15	Pilas	0	0
Vidrio	25	9	Orgánica	0	0
			Otros	0	0

Vertedero (tipo)  2Capacidad m3  32300

## 10.- INVENTARIO DE BIENES MUNICIPALES

Año última actualización

## OBSERVACIONES



## 1.- MUNICIPIO

COD. INE  Población Residente INE  Superficie (km2.) Población estacional máx.  Densidad (hab/km2) Planeamiento Urbanístico Viviendas  Núcleos Urbanos Plaza hoteleras:  Altitud m.s.m. 

## 2.- RED DE CARRETERA

Longitud Km. 

Estado carreteras (km.)

Bien Regular A mejorar 

## 3.- INFRAESTRUCTURA VIARIA

Total Infraestructura viaria Estado viario (m) Longitud (m) Área (m2)

Calles long. (m)  Bueno  Calles sup. (m2)  Regular  A mejorar  No pavimentado  Vivienda sin acceso pavimentado 

## 4.- ALUMBRADO

Puntos de luz 

## Deficit de alumbrado

Viviendas sin alumbrado: Longitud sin alumbrado (m.): 

## 5.- ABASTECIMIENTO DE AGUA

## Datos Generales

Número de captaciones Tramo conducción (m.) Numero de depósitos Cap. depósitos (m3.) Nº de potabilizadoras 

## Red de Distribución

Longitud (m.) Pérdidas de red (%) Viviendas conectadas Viviendas no conectadas Consumo invierno (m3/hab.) Consumo verano (m3/hab.) Fuentes publicas conectada Fuentes publicas no conec. 

## 6.- SANEAMIENTO Y DEPURACIÓN

## Datos Generales

Colectores Longitud colectores(m) Tramos de emisario (m) Puntos de Vertido Depuradoras 

## Ramal de Saneamiento

Longitud Viviendas conectadas Viviendas no conectadas 

## Depuración

Capacidad (m3/año) Porcentaje reciclado % Caudal desaguado (m3/año) Caudal tratado (m3/año) 



## 7.- EQUIPAMIENTOS



	Nº Instal	Superficie
Instal. Deportivas	2	9200
C. Culturales	3	520
Centros Sanitarios	1	15
Centros Asistenciales	0	0
Centros Educativos	0	0
Edificios Municipales	3	170
Parques-Jardines	1	100
Prot.Civil-Bomberos	0	0
Ferias-Mercado	0	0
Cementerio	1	300
Tanatorio	0	0

## Instalaciones Deportivas

Fronton	1	Pistas deportivas	0
Piscina	0	Terrenos de juego	1
Otras inst. deportivas	0		

## Centros Culturales

Teatro-Auditorio	0	C. Cultural	1
C.Social-Pensionista	2	Museo	0
Biblioteca-archivo	0	Otros	0

## Centros Sanitarios

Consultorio Local	1	Centro Salud/Otros	0
-------------------	---	--------------------	---

## Centros Asistenciales

Guarderías	0	Residencia	0	Otros	0
------------	---	------------	---	-------	---

## Centros Educativos

Colegios	0	Instituto	0	Otros	0
----------	---	-----------	---	-------	---

## 8.- TELECOMUNICACIONES

## 5.1.- TELEFONÍA FIJA Y MÓVIL

Recepción

Tlf. fija  Tlf. móvil 

## 5.2.- RADIO Y TELEVISIÓN

Recepción

Radio  TV 

## 5.3.- NTIC

Recepción

Internet Página web 

## 9.- RECOGIDA DE BASURAS

TOTAL

Tm/año Contenedores 

TIPO

	Tm/año	Contenedores	Tm/año	Contenedores
No selectiv	24	2	Plástico	0
Papel	0	0	Pilas	0
Vidrio	0	0	Orgánica	0
			Otros	0

## INSTALACIONES DE ELIMINACIÓN Y TRATAMIENTO DE RESIDUOS

Vertedero (tipo) Capacidad m3 

## 10.- INVENTARIO DE BIENES MUNICIPALES

Año última actualización 

## OBSERVACIONES



## 1.- MUNICIPIO

COD. INE 19 088



Población Residente INE 105 Superficie (km2.) 21,8

Población estacional máx. 250 Densidad (hab/km2) 4,8

Planeamiento Urbanístico NORMAS SUBSIDIARIAS DE AMBITO PROVINCIAL

Viviendas 154 Núcleos Urbanos 1

Plaza hoteleras: 8 Altitud m.s.m. 819



## 2.- RED DE CARRETERA

Longitud Km. 7,5

Estado carreteras (km.)

Bien 7,5

Regular 0

A mejorar 0

## 3.- INFRAESTRUCTURA VIARIA

Total Infraestructura viaria Estado viario (m) Longitud (m) Área (m2)

Calles long. (m) 3718 Bueno 1677 6051

Calles sup. (m2) 13443 Regular 1380 4975



A mejorar 562 2021

No pavimentado 99 396

Vivienda sin acceso pavimentado 0

## 4.- ALUMBRADO



Puntos de luz 194

## Deficit de alumbrado

Viviendas sin alumbrado: 0

Longitud sin alumbrado (m.): 0

## 5.- ABASTECIMIENTO DE AGUA

## Datos Generales

Número de captaciones 1

Tramo conducción (m.) 3222

Numero de depósitos 2

Cap. depósitos (m3.) 275

Nº de potabilizadoras 1

## Red de Distribución

Longitud (m.) 2910

Pérdidas de red (%) 20

Viviendas conectadas 154

Viviendas no conectadas 0



Consumo invierno (m3/hab.) 31

Consumo verano (m3/hab.) 515

Fuentes publicas conectada 0

Fuentes publicas no conec. 0

## 6.- SANEAMIENTO Y DEPURACIÓN

## Datos Generales

Colectores 0

Longitud colectores(m) 0

Tramos de emisario (m) 1331

Puntos de Vertido 2

Depuradoras 0

## Ramal de Saneamiento

Longitud 2775

Viviendas conectadas 154

Viviendas no conectadas 0



## Depuración

Capacidad (m3/año) 0

Porcentaje reciclado % 0

Caudal desaguado (m3/año) 21714

Caudal tratado (m3/año) 0







## 7.- EQUIPAMIENTOS



	Nº Instal	Superficie
Instal. Deportivas	2	140
C. Culturales	1	300
Centros Sanitarios	1	20
Centros Asistenciales	0	0
Centros Educativos	0	0
Edificios Municipales	3	503
Parques-Jardines	3	1314
Prot.Civil-Bomberos	0	0
Ferias-Mercado	0	0
Cementerio	1	1600
Tanatorio	0	0

## Instalaciones Deportivas

Fronton	1	Pistas deportivas	0
Piscina	0	Terrenos de juego	0
Otras inst. deportivas	1		

## Centros Culturales

Teatro-Auditorio	0	C. Cultural	0
C.Social-Pensionista	1	Museo	0
Biblioteca-archivo	0	Otros	0

## Centros Sanitarios

Consultorio Local	1	Centro Salud/Otros	0
-------------------	---	--------------------	---

## Centros Asistenciales

Guarderías	0	Residencia	0	Otros	0
------------	---	------------	---	-------	---

## Centros Educativos

Colegios	0	Instituto	0	Otros	0
----------	---	-----------	---	-------	---

## 8.- TELECOMUNICACIONES

## 5.1.- TELEFONÍA FIJA Y MÓVIL

Recepción

Tlf. fija  Tlf. móvil 

## 5.2.- RADIO Y TELEVISIÓN

Recepción

Radio  TV 

## 5.3.- NTIC

Recepción

Internet Página web 

## 9.- RECOGIDA DE BASURAS

TOTAL

Tm/año Contenedores 

TIPO

	Tm/año	Contenedores	Tm/año	Contenedores
No selectiv	56	6	Plástico	0
Papel	0	0	Pilas	0
Vidrio	1	1	Orgánica	0
			Otros	0

## INSTALACIONES DE ELIMINACIÓN Y TRATAMIENTO DE RESIDUOS

Vertedero (tipo) Capacidad m3 

## 10.- INVENTARIO DE BIENES MUNICIPALES

Año última actualización

## OBSERVACIONES



## 1.- MUNICIPIO

COD. INE Población Residente INE  Superficie (km2.) Población estacional máx.  Densidad (hab/km2) Planeamiento Urbanístico Viviendas  Núcleos Urbanos Plaza hoteleras:  Altitud m.s.m. 

## 2.- RED DE CARRETERA

Longitud Km. 

Estado carreteras (km.)

Bien Regular A mejorar 

## 3.- INFRAESTRUCTURA VIARIA

Total Infraestructura viaria Estado viario (m) Longitud (m) Área (m2)

Calles long. (m)  Bueno  Calles sup. (m2)  Regular  A mejorar  No pavimentado  Vivienda sin acceso pavimentado 

## 4.- ALUMBRADO

Puntos de luz 

## Deficit de alumbrado

Viviendas sin alumbrado: Longitud sin alumbrado (m.): 

## 5.- ABASTECIMIENTO DE AGUA

## Datos Generales

Número de captaciones Tramo conducción (m.) Numero de depósitos Cap. depósitos (m3.) Nº de potabilizadoras 

## Red de Distribución

Longitud (m.) Pérdidas de red (%) Viviendas conectadas Viviendas no conectadas Consumo invierno (m3/hab.) Consumo verano (m3/hab.) Fuentes publicas conectada Fuentes publicas no conec. 

## 6.- SANEAMIENTO Y DEPURACIÓN

## Datos Generales

Colectores Longitud colectores(m) Tramos de emisario (m) Puntos de Vertido Depuradoras 

## Ramal de Saneamiento

Longitud Viviendas conectadas Viviendas no conectadas 

## Depuración

Capacidad (m3/año) Porcentaje reciclado % Caudal desaguado (m3/año) Caudal tratado (m3/año) 

**7.- EQUIPAMIENTOS**

	Nº Instal	Superficie
Instal. Deportivas	<input type="text" value="3"/>	<input type="text" value="1430"/>
C. Culturales	<input type="text" value="2"/>	<input type="text" value="2150"/>
Centros Sanitarios	<input type="text" value="1"/>	<input type="text" value="90"/>
Centros Asistenciales	<input type="text" value="0"/>	<input type="text" value="0"/>
Centros Educativos	<input type="text" value="0"/>	<input type="text" value="0"/>
Edificios Municipales	<input type="text" value="4"/>	<input type="text" value="1180"/>
Parques-Jardines	<input type="text" value="4"/>	<input type="text" value="560"/>
Prot.Civil-Bomberos	<input type="text" value="0"/>	<input type="text" value="0"/>
Ferias-Mercado	<input type="text" value="0"/>	<input type="text" value="0"/>
Cementerio	<input type="text" value="1"/>	<input type="text" value="640"/>
Tanatorio	<input type="text" value="0"/>	<input type="text" value="0"/>

**Instalaciones Deportivas**

Fronton	<input type="text" value="1"/>	Pistas deportivas	<input type="text" value="1"/>
Piscina	<input type="text" value="0"/>	Terrenos de juego	<input type="text" value="1"/>
Otras inst. deportivas	<input type="text" value="0"/>		

**Centros Culturales**

Teatro-Auditorio	<input type="text" value="0"/>	C. Cultural	<input type="text" value="0"/>
C.Social-Pensionista	<input type="text" value="1"/>	Museo	<input type="text" value="0"/>
Biblioteca-archivo	<input type="text" value="0"/>	Otros	<input type="text" value="1"/>

**Centros Sanitarios**

Consultorio Local	<input type="text" value="1"/>	Centro Salud/Otros	<input type="text" value="0"/>
-------------------	--------------------------------	--------------------	--------------------------------

**Centros Asistenciales**

Guarderías	<input type="text" value="0"/>	Residencia	<input type="text" value="0"/>	Otros	<input type="text" value="0"/>
------------	--------------------------------	------------	--------------------------------	-------	--------------------------------

**Centros Educativos**

Colegios	<input type="text" value="0"/>	Instituto	<input type="text" value="0"/>	Otros	<input type="text" value="0"/>
----------	--------------------------------	-----------	--------------------------------	-------	--------------------------------

**8.- TELECOMUNICACIONES****5.1.- TELEFONÍA FIJA Y MÓVIL**

Recepción

Tlf. fija  Tlf. móvil **5.2.- RADIO Y TELEVISIÓN**

Recepción

Radio  TV **5.3.- NTIC**

Recepción

Internet Página web **9.- RECOGIDA DE BASURAS****TOTAL**Tm/año Contenedores **TIPO**

	Tm/año	Contenedores	Tm/año	Contenedores
No selectiv	<input type="text" value="44"/>	<input type="text" value="3"/>	Plástico	<input type="text" value="0"/>
Papel	<input type="text" value="0"/>	<input type="text" value="0"/>	Pilas	<input type="text" value="0"/>
Vidrio	<input type="text" value="0"/>	<input type="text" value="0"/>	Orgánica	<input type="text" value="0"/>
			Otros	<input type="text" value="0"/>

**INSTALACIONES DE ELIMINACIÓN Y TRATAMIENTO DE RESIDUOS**Vertedero (tipo) Capacidad m3 **10.- INVENTARIO DE BIENES MUNICIPALES**Año última actualización **OBSERVACIONES**



## 1.- MUNICIPIO

COD. INE Población Residente INE  Superficie (km2.) Población estacional máx.  Densidad (hab/km2) Planeamiento Urbanístico Viviendas  Núcleos Urbanos Plaza hoteleras:  Altitud m.s.m. 

## 2.- RED DE CARRETERA

Longitud Km. 

Estado carreteras (km.)

Bien Regular A mejorar 

## 3.- INFRAESTRUCTURA VIARIA

Total Infraestructura viaria Estado viario (m) Longitud (m) Área (m2)

Calles long. (m)  Bueno  Calles sup. (m2)  Regular  A mejorar  No pavimentado  Vivienda sin acceso pavimentado 

## 4.- ALUMBRADO

Puntos de luz 

## Deficit de alumbrado

Viviendas sin alumbrado: Longitud sin alumbrado (m.): 

## 5.- ABASTECIMIENTO DE AGUA

## Datos Generales

Número de captaciones Tramo conducción (m.) Numero de depósitos Cap. depósitos (m3.) Nº de potabilizadoras 

## Red de Distribución

Longitud (m.) Pérdidas de red (%) Viviendas conectadas Viviendas no conectadas Consumo invierno (m3/hab.) Consumo verano (m3/hab.) Fuentes publicas conectada Fuentes publicas no conec. 

## 6.- SANEAMIENTO Y DEPURACIÓN

## Datos Generales

Colectores Longitud colectores(m) Tramos de emisario (m) Puntos de Vertido Depuradoras 

## Ramal de Saneamiento

Longitud Viviendas conectadas Viviendas no conectadas 

## Depuración

Capacidad (m3/año) Porcentaje reciclado % Caudal desaguado (m3/año) Caudal tratado (m3/año) 

**7.- EQUIPAMIENTOS**

	Nº Instal	Superficie
Instal. Deportivas	<input type="text" value="2"/>	<input type="text" value="725"/>
C. Culturales	<input type="text" value="2"/>	<input type="text" value="560"/>
Centros Sanitarios	<input type="text" value="1"/>	<input type="text" value="70"/>
Centros Asistenciales	<input type="text" value="0"/>	<input type="text" value="0"/>
Centros Educativos	<input type="text" value="0"/>	<input type="text" value="0"/>
Edificios Municipales	<input type="text" value="4"/>	<input type="text" value="840"/>
Parques-Jardines	<input type="text" value="3"/>	<input type="text" value="93328"/>
Prot.Civil-Bomberos	<input type="text" value="0"/>	<input type="text" value="0"/>
Ferias-Mercado	<input type="text" value="0"/>	<input type="text" value="0"/>
Cementerio	<input type="text" value="1"/>	<input type="text" value="1225"/>
Tanatorio	<input type="text" value="0"/>	<input type="text" value="0"/>

**Instalaciones Deportivas**

Fronton	<input type="text" value="1"/>	Pistas deportivas	<input type="text" value="1"/>
Piscina	<input type="text" value="0"/>	Terrenos de juego	<input type="text" value="0"/>
Otras inst. deportivas	<input type="text" value="0"/>		

**Centros Culturales**

Teatro-Auditorio	<input type="text" value="0"/>	C. Cultural	<input type="text" value="0"/>
C.Social-Pensionista	<input type="text" value="2"/>	Museo	<input type="text" value="0"/>
Biblioteca-archivo	<input type="text" value="0"/>	Otros	<input type="text" value="0"/>

**Centros Sanitarios**

Consultorio Local	<input type="text" value="1"/>	Centro Salud/Otros	<input type="text" value="0"/>
-------------------	--------------------------------	--------------------	--------------------------------

**Centros Asistenciales**

Guarderías	<input type="text" value="0"/>	Residencia	<input type="text" value="0"/>	Otros	<input type="text" value="0"/>
------------	--------------------------------	------------	--------------------------------	-------	--------------------------------

**Centros Educativos**

Colegios	<input type="text" value="0"/>	Instituto	<input type="text" value="0"/>	Otros	<input type="text" value="0"/>
----------	--------------------------------	-----------	--------------------------------	-------	--------------------------------

**8.- TELECOMUNICACIONES****5.1.- TELEFONÍA FIJA Y MÓVIL**

Recepción

Tlf. fija  Tlf. móvil **5.2.- RADIO Y TELEVISIÓN**

Recepción

Radio  TV **5.3.- NTIC**

Recepción

Internet Página web **9.- RECOGIDA DE BASURAS****TOTAL**Tm/año Contenedores **TIPO**

	Tm/año	Contenedores	Tm/año	Contenedores
No selectiv	<input type="text" value="81"/>	<input type="text" value="5"/>	Plástico	<input type="text" value="0"/>
Papel	<input type="text" value="0"/>	<input type="text" value="0"/>	Pilas	<input type="text" value="0"/>
Vidrio	<input type="text" value="0"/>	<input type="text" value="0"/>	Orgánica	<input type="text" value="0"/>
			Otros	<input type="text" value="0"/>

**INSTALACIONES DE ELIMINACIÓN Y TRATAMIENTO DE RESIDUOS**Vertedero (tipo) Capacidad m3 **10.- INVENTARIO DE BIENES MUNICIPALES**

Año última actualización

**OBSERVACIONES**



## 1.- MUNICIPIO

COD. INE Población Residente INE  Superficie (km2.) Población estacional máx.  Densidad (hab/km2) Planeamiento Urbanístico Viviendas  Núcleos Urbanos Plaza hoteleras:  Altitud m.s.m. 

## 2.- RED DE CARRETERA

Longitud Km. 

Estado carreteras (km.)

Bien Regular A mejorar 

## 3.- INFRAESTRUCTURA VIARIA

Total Infraestructura viaria Estado viario (m) Longitud (m) Área (m2)

Calles long. (m)  Bueno  Calles sup. (m2)  Regular  A mejorar  No pavimentado  Vivienda sin acceso pavimentado 

## 4.- ALUMBRADO

Puntos de luz 

## Deficit de alumbrado

Viviendas sin alumbrado: Longitud sin alumbrado (m.): 

## 5.- ABASTECIMIENTO DE AGUA

## Datos Generales

Número de captaciones Tramo conducción (m.) Numero de depósitos Cap. depósitos (m3.) Nº de potabilizadoras 

## Red de Distribución

Longitud (m.) Pérdidas de red (%) Viviendas conectadas Viviendas no conectadas Consumo invierno (m3/hab.) Consumo verano (m3/hab.) Fuentes publicas conectada Fuentes publicas no conec. 

## 6.- SANEAMIENTO Y DEPURACIÓN

## Datos Generales

Colectores Longitud colectores(m) Tramos de emisario (m) Puntos de Vertido Depuradoras 

## Ramal de Saneamiento

Longitud Viviendas conectadas Viviendas no conectadas 

## Depuración

Capacidad (m3/año) Porcentaje reciclado % Caudal desaguado (m3/año) Caudal tratado (m3/año) 



## 7.- EQUIPAMIENTOS



	Nº Instal	Superficie
Instal. Deportivas	<input type="text" value="1"/>	<input type="text" value="600"/>
C. Culturales	<input type="text" value="1"/>	<input type="text" value="115"/>
Centros Sanitarios	<input type="text" value="1"/>	<input type="text" value="30"/>
Centros Asistenciales	<input type="text" value="0"/>	<input type="text" value="0"/>
Centros Educativos	<input type="text" value="0"/>	<input type="text" value="0"/>
Edificios Municipales	<input type="text" value="1"/>	<input type="text" value="115"/>
Parques-Jardines	<input type="text" value="2"/>	<input type="text" value="160"/>
Prot.Civil-Bomberos	<input type="text" value="0"/>	<input type="text" value="0"/>
Ferias-Mercado	<input type="text" value="0"/>	<input type="text" value="0"/>
Cementerio	<input type="text" value="1"/>	<input type="text" value="400"/>
Tanatorio	<input type="text" value="0"/>	<input type="text" value="0"/>

## Instalaciones Deportivas

Fronton	<input type="text" value="0"/>	Pistas deportivas	<input type="text" value="1"/>
Piscina	<input type="text" value="0"/>	Terrenos de juego	<input type="text" value="0"/>
Otras inst. deportivas	<input type="text" value="0"/>		

## Centros Culturales

Teatro-Auditorio	<input type="text" value="0"/>	C. Cultural	<input type="text" value="0"/>
C.Social-Pensionista	<input type="text" value="1"/>	Museo	<input type="text" value="0"/>
Biblioteca-archivo	<input type="text" value="0"/>	Otros	<input type="text" value="0"/>

## Centros Sanitarios

Consultorio Local	<input type="text" value="1"/>	Centro Salud/Otros	<input type="text" value="0"/>
-------------------	--------------------------------	--------------------	--------------------------------

## Centros Asistenciales

Guarderías	<input type="text" value="0"/>	Residencia	<input type="text" value="0"/>	Otros	<input type="text" value="0"/>
------------	--------------------------------	------------	--------------------------------	-------	--------------------------------

## Centros Educativos

Colegios	<input type="text" value="0"/>	Instituto	<input type="text" value="0"/>	Otros	<input type="text" value="0"/>
----------	--------------------------------	-----------	--------------------------------	-------	--------------------------------

## 8.- TELECOMUNICACIONES

## 5.1.- TELEFONÍA FIJA Y MÓVIL

Recepción

Tlf. fija  Tlf. móvil 

## 5.2.- RADIO Y TELEVISIÓN

Recepción

Radio  TV 

## 5.3.- NTIC

Recepción

Internet Página web 

## 9.- RECOGIDA DE BASURAS

TOTAL

Tm/año Contenedores 

TIPO

	Tm/año	Contenedores	Tm/año	Contenedores
No selectiv	<input type="text" value="20"/>	<input type="text" value="2"/>	Plástico	<input type="text" value="0"/>
Papel	<input type="text" value="0"/>	<input type="text" value="0"/>	Pilas	<input type="text" value="0"/>
Vidrio	<input type="text" value="0"/>	<input type="text" value="0"/>	Orgánica	<input type="text" value="0"/>
			Otros	<input type="text" value="0"/>

## INSTALACIONES DE ELIMINACIÓN Y TRATAMIENTO DE RESIDUOS

Vertedero (tipo) Capacidad m3 

## 10.- INVENTARIO DE BIENES MUNICIPALES

Año última actualización

## OBSERVACIONES



## 1.- MUNICIPIO

COD. INE 19 092



Población Residente INE 648 Superficie (km2.) 96,8

Población estacional máx. 2375 Densidad (hab/km2) 6,7

Planeamiento Urbanístico PLAN GENERAL DE ORDENACIÓN MUNICIPAL

Viviendas 873 Núcleos Urbanos 5

Plaza hoteleras: 82 Altitud m.s.m. 896



## 2.- RED DE CARRETERA

Longitud Km. 40,5

Estado carreteras (km.)

Bien 34,9

Regular 5,6

A mejorar 0

## 3.- INFRAESTRUCTURA VIARIA

Total Infraestructura viaria Estado viario (m) Longitud (m) Área (m2)

Calles long. (m) 19373 Bueno 7015 30917

Calles sup. (m2) 83654 Regular 7627 31607



A mejorar 3804 17288

No pavimentado 927 3842

Vivienda sin acceso pavimentado 0

## 4.- ALUMBRADO



Puntos de luz 461

## Deficit de alumbrado

Viviendas sin alumbrado: 0

Longitud sin alumbrado (m.): 0

## 5.- ABASTECIMIENTO DE AGUA

## Datos Generales

Número de captaciones 15

Tramo conducción (m.) 11525

Numero de depósitos 8

Cap. depósitos (m3.) 1675

Nº de potabilizadoras 5

## Red de Distribución

Longitud (m.) 16090

Pérdidas de red (%) 14

Viviendas conectadas 873

Viviendas no conectadas 0



Consumo invierno (m3/hab.) 278

Consumo verano (m3/hab.) 1615

Fuentes publicas conectada 2

Fuentes publicas no conec. 12

## 6.- SANEAMIENTO Y DEPURACIÓN

## Datos Generales

Colectores 5

Longitud colectores(m) 1317

Tramos de emisario (m) 1156

Puntos de Vertido 6

Depuradoras 1

## Ramal de Saneamiento

Longitud 11584

Viviendas conectadas 873

Viviendas no conectadas 0



## Depuración

Capacidad (m3/año) 182500

Porcentaje reciclado % 76

Caudal desaguado (m3/año) 159693

Caudal tratado (m3/año) 121338







## 7.- EQUIPAMIENTOS



	Nº Instal	Superficie
Instal. Deportivas	11	22791
C. Culturales	12	2507
Centros Sanitarios	5	330
Centros Asistenciales	1	1850
Centros Educativos	1	1800
Edificios Municipales	20	3362
Parques-Jardines	9	1100
Prot.Civil-Bomberos	1	250
Ferias-Mercado	0	0
Cementerio	6	2880
Tanatorio	0	0

## Instalaciones Deportivas

Fronton	2	Pistas deportivas	4
Piscina	1	Terrenos de juego	4
Otras inst. deportivas	0		

## Centros Culturales

Teatro-Auditorio	0	C. Cultural	5
C.Social-Pensionista	5	Museo	0
Biblioteca-archivo	1	Otros	1

## Centros Sanitarios

Consultorio Local	4	Centro Salud/Otros	1
-------------------	---	--------------------	---

## Centros Asistenciales

Guarderías	0	Residencia	0	Otros	1
------------	---	------------	---	-------	---

## Centros Educativos

Colegios	1	Instituto	0	Otros	0
----------	---	-----------	---	-------	---

## 8.- TELECOMUNICACIONES

## 5.1.- TELEFONÍA FIJA Y MÓVIL

Recepción

Tlf. fija  Tlf. móvil 

## 5.2.- RADIO Y TELEVISIÓN

Recepción

Radio  TV 

## 5.3.- NTIC

Recepción

Internet Página web 

## 9.- RECOGIDA DE BASURAS

## TOTAL

Tm/año  468Contenedores  40

## INSTALACIONES DE ELIMINACIÓN Y TRATAMIENTO DE RESIDUOS

## TIPO

	Tm/año	Contenedores		Tm/año	Contenedores
No selectiv	446	31	Plástico	0	0
Papel	12	6	Pilas	0	0
Vidrio	10	3	Orgánica	0	0
			Otros	0	0

Vertedero (tipo)  0Capacidad m3  0

## 10.- INVENTARIO DE BIENES MUNICIPALES

Año última actualización

## OBSERVACIONES



## Condemios de Abajo

## 1.- MUNICIPIO

COD. INE  Población Residente INE  Superficie (km2.) Población estacional máx.  Densidad (hab/km2) Planeamiento Urbanístico Viviendas  Núcleos Urbanos Plaza hoteleras:  Altitud m.s.m. 

## 2.- RED DE CARRETERA

Longitud Km. 

Estado carreteras (km.)

Bien Regular A mejorar 

## 3.- INFRAESTRUCTURA VIARIA

Total Infraestructura viaria Estado viario (m) Longitud (m) Área (m2)

Calles long. (m)  Bueno  Calles sup. (m2)  Regular  A mejorar  No pavimentado  Vivienda sin acceso pavimentado 

## 4.- ALUMBRADO

Puntos de luz 

## Deficit de alumbrado

Viviendas sin alumbrado: Longitud sin alumbrado (m.): 

## 5.- ABASTECIMIENTO DE AGUA

## Datos Generales

Número de captaciones Tramo conducción (m.) Numero de depósitos Cap. depósitos (m3.) Nº de potabilizadoras 

## Red de Distribución

Longitud (m.) Pérdidas de red (%) Viviendas conectadas Viviendas no conectadas Consumo invierno (m3/hab.) Consumo verano (m3/hab.) Fuentes publicas conectada Fuentes publicas no conec. 

## 6.- SANEAMIENTO Y DEPURACIÓN

## Datos Generales

Colectores Longitud colectores(m) Tramos de emisario (m) Puntos de Vertido Depuradoras 

## Ramal de Saneamiento

Longitud Viviendas conectadas Viviendas no conectadas 

## Depuración

Capacidad (m3/año) Porcentaje reciclado % Caudal desaguado (m3/año) Caudal tratado (m3/año) 



## 7.- EQUIPAMIENTOS



	Nº Instal	Superficie
Instal. Deportivas	<input type="text" value="1"/>	<input type="text" value="150"/>
C. Culturales	<input type="text" value="1"/>	<input type="text" value="70"/>
Centros Sanitarios	<input type="text" value="1"/>	<input type="text" value="30"/>
Centros Asistenciales	<input type="text" value="0"/>	<input type="text" value="0"/>
Centros Educativos	<input type="text" value="0"/>	<input type="text" value="0"/>
Edificios Municipales	<input type="text" value="3"/>	<input type="text" value="486"/>
Parques-Jardines	<input type="text" value="1"/>	<input type="text" value="220"/>
Prot.Civil-Bomberos	<input type="text" value="0"/>	<input type="text" value="0"/>
Ferias-Mercado	<input type="text" value="0"/>	<input type="text" value="0"/>
Cementerio	<input type="text" value="1"/>	<input type="text" value="70"/>
Tanatorio	<input type="text" value="0"/>	<input type="text" value="0"/>

## Instalaciones Deportivas

Fronton	<input type="text" value="1"/>	Pistas deportivas	<input type="text" value="0"/>
Piscina	<input type="text" value="0"/>	Terrenos de juego	<input type="text" value="0"/>
Otras inst. deportivas	<input type="text" value="0"/>		

## Centros Culturales

Teatro-Auditorio	<input type="text" value="0"/>	C. Cultural	<input type="text" value="0"/>
C.Social-Pensionista	<input type="text" value="1"/>	Museo	<input type="text" value="0"/>
Biblioteca-archivo	<input type="text" value="0"/>	Otros	<input type="text" value="0"/>

## Centros Sanitarios

Consultorio Local	<input type="text" value="0"/>	Centro Salud/Otros	<input type="text" value="1"/>
-------------------	--------------------------------	--------------------	--------------------------------

## Centros Asistenciales

Guarderías	<input type="text" value="0"/>	Residencia	<input type="text" value="0"/>	Otros	<input type="text" value="0"/>
------------	--------------------------------	------------	--------------------------------	-------	--------------------------------

## Centros Educativos

Colegios	<input type="text" value="0"/>	Instituto	<input type="text" value="0"/>	Otros	<input type="text" value="0"/>
----------	--------------------------------	-----------	--------------------------------	-------	--------------------------------

## 8.- TELECOMUNICACIONES

## 5.1.- TELEFONÍA FIJA Y MÓVIL

Recepción

Tlf. fija  Tlf. móvil 

## 5.2.- RADIO Y TELEVISIÓN

Recepción

Radio  TV 

## 5.3.- NTIC

Recepción

Internet Página web 

## 9.- RECOGIDA DE BASURAS

TOTAL

Tm/año Contenedores 

TIPO

	Tm/año	Contenedores	Tm/año	Contenedores
No selectiv	<input type="text" value="21"/>	<input type="text" value="1"/>	Plástico	<input type="text" value="0"/>
Papel	<input type="text" value="0"/>	<input type="text" value="0"/>	Pilas	<input type="text" value="0"/>
Vidrio	<input type="text" value="0"/>	<input type="text" value="0"/>	Orgánica	<input type="text" value="0"/>
			Otros	<input type="text" value="0"/>

## INSTALACIONES DE ELIMINACIÓN Y TRATAMIENTO DE RESIDUOS

Vertedero (tipo) Capacidad m3 

## 10.- INVENTARIO DE BIENES MUNICIPALES

Año última actualización

## OBSERVACIONES

**Condemios de Arriba****1.- MUNICIPIO**COD. INE  Población Residente INE  Superficie (km2.) Población estacional máx.  Densidad (hab/km2) Planeamiento Urbanístico Viviendas  Núcleos Urbanos Plaza hoteleras:  Altitud m.s.m. **2.- RED DE CARRETERA**Longitud Km. 

Estado carreteras (km.)

Bien Regular A mejorar **3.- INFRAESTRUCTURA VIARIA****Total Infraestructura viaria Estado viario (m) Longitud (m) Área (m2)**Calles long. (m)  Bueno  Calles sup. (m2)  Regular  A mejorar  No pavimentado  Vivienda sin acceso pavimentado **4.- ALUMBRADO**Puntos de luz **Deficit de alumbrado**Viviendas sin alumbrado: Longitud sin alumbrado (m.): **5.- ABASTECIMIENTO DE AGUA****Datos Generales**Número de captaciones Tramo conducción (m.) Numero de depósitos Cap. depósitos (m3.) Nº de potabilizadoras **Red de Distribución**Longitud (m.) Pérdidas de red (%) Viviendas conectadas Viviendas no conectadas Consumo invierno (m3/hab.) Consumo verano (m3/hab.) Fuentes publicas conectada Fuentes publicas no conec. **6.- SANEAMIENTO Y DEPURACIÓN****Datos Generales**Colectores Longitud colectores(m) Tramos de emisario (m) Puntos de Vertido Depuradoras **Ramal de Saneamiento**Longitud Viviendas conectadas Viviendas no conectadas **Depuración**Capacidad (m3/año) Porcentaje reciclado % Caudal desaguado (m3/año) Caudal tratado (m3/año) 

**7.- EQUIPAMIENTOS**

	Nº Instal	Superficie
Instal. Deportivas	<input type="text" value="6"/>	<input type="text" value="7450"/>
C. Culturales	<input type="text" value="2"/>	<input type="text" value="200"/>
Centros Sanitarios	<input type="text" value="2"/>	<input type="text" value="70"/>
Centros Asistenciales	<input type="text" value="0"/>	<input type="text" value="0"/>
Centros Educativos	<input type="text" value="0"/>	<input type="text" value="0"/>
Edificios Municipales	<input type="text" value="6"/>	<input type="text" value="931"/>
Parques-Jardines	<input type="text" value="3"/>	<input type="text" value="7632"/>
Prot.Civil-Bomberos	<input type="text" value="1"/>	<input type="text" value="115"/>
Ferias-Mercado	<input type="text" value="0"/>	<input type="text" value="0"/>
Cementerio	<input type="text" value="2"/>	<input type="text" value="510"/>
Tanatorio	<input type="text" value="0"/>	<input type="text" value="0"/>

**Instalaciones Deportivas**

Fronton	<input type="text" value="0"/>	Pistas deportivas	<input type="text" value="2"/>
Piscina	<input type="text" value="1"/>	Terrenos de juego	<input type="text" value="3"/>
Otras inst. deportivas	<input type="text" value="0"/>		

**Centros Culturales**

Teatro-Auditorio	<input type="text" value="0"/>	C. Cultural	<input type="text" value="0"/>
C.Social-Pensionista	<input type="text" value="2"/>	Museo	<input type="text" value="0"/>
Biblioteca-archivo	<input type="text" value="0"/>	Otros	<input type="text" value="0"/>

**Centros Sanitarios**

Consultorio Local	<input type="text" value="2"/>	Centro Salud/Otros	<input type="text" value="0"/>
-------------------	--------------------------------	--------------------	--------------------------------

**Centros Asistenciales**

Guarderías	<input type="text" value="0"/>	Residencia	<input type="text" value="0"/>	Otros	<input type="text" value="0"/>
------------	--------------------------------	------------	--------------------------------	-------	--------------------------------

**Centros Educativos**

Colegios	<input type="text" value="0"/>	Instituto	<input type="text" value="0"/>	Otros	<input type="text" value="0"/>
----------	--------------------------------	-----------	--------------------------------	-------	--------------------------------

**8.- TELECOMUNICACIONES****5.1.- TELEFONÍA FIJA Y MÓVIL**

Recepción

Tlf. fija  Tlf. móvil **5.2.- RADIO Y TELEVISIÓN**

Recepción

Radio  TV **5.3.- NTIC**

Recepción

Internet Página web **9.- RECOGIDA DE BASURAS****TOTAL**Tm/año Contenedores **INSTALACIONES DE ELIMINACIÓN Y TRATAMIENTO DE RESIDUOS****TIPO**

	Tm/año	Contenedores	Tm/año	Contenedores
No selectiv	<input type="text" value="133"/>	<input type="text" value="9"/>	Plástico	<input type="text" value="0"/>
Papel	<input type="text" value="0"/>	<input type="text" value="0"/>	Pilas	<input type="text" value="0"/>
Vidrio	<input type="text" value="0"/>	<input type="text" value="0"/>	Orgánica	<input type="text" value="0"/>
			Otros	<input type="text" value="0"/>

Vertedero (tipo) Capacidad m3 **10.- INVENTARIO DE BIENES MUNICIPALES**

Año última actualización

**OBSERVACIONES**



## 1.- MUNICIPIO

COD. INE Población Residente INE  Superficie (km2.) Población estacional máx.  Densidad (hab/km2) Planeamiento Urbanístico Viviendas  Núcleos Urbanos Plaza hoteleras:  Altitud m.s.m. 

## 2.- RED DE CARRETERA

Longitud Km. 

Estado carreteras (km.)

Bien Regular A mejorar 

## 3.- INFRAESTRUCTURA VIARIA

Total Infraestructura viaria Estado viario (m) Longitud (m) Área (m2)

Calles long. (m)  Bueno  Calles sup. (m2)  Regular  A mejorar  No pavimentado  Vivienda sin acceso pavimentado 

## 4.- ALUMBRADO

Puntos de luz 

## Deficit de alumbrado

Viviendas sin alumbrado: Longitud sin alumbrado (m.): 

## 5.- ABASTECIMIENTO DE AGUA

## Datos Generales

Número de captaciones Tramo conducción (m.) Numero de depósitos Cap. depósitos (m3.) Nº de potabilizadoras 

## Red de Distribución

Longitud (m.) Pérdidas de red (%) Viviendas conectadas Viviendas no conectadas Consumo invierno (m3/hab.) Consumo verano (m3/hab.) Fuentes publicas conectada Fuentes publicas no conec. 

## 6.- SANEAMIENTO Y DEPURACIÓN

## Datos Generales

Colectores Longitud colectores(m) Tramos de emisario (m) Puntos de Vertido Depuradoras 

## Ramal de Saneamiento

Longitud Viviendas conectadas Viviendas no conectadas 

## Depuración

Capacidad (m3/año) Porcentaje reciclado % Caudal desaguado (m3/año) Caudal tratado (m3/año) 

**7.- EQUIPAMIENTOS**

	Nº Instal	Superficie
Instal. Deportivas	<input type="text" value="1"/>	<input type="text" value="248"/>
C. Culturales	<input type="text" value="1"/>	<input type="text" value="20"/>
Centros Sanitarios	<input type="text" value="1"/>	<input type="text" value="8"/>
Centros Asistenciales	<input type="text" value="0"/>	<input type="text" value="0"/>
Centros Educativos	<input type="text" value="0"/>	<input type="text" value="0"/>
Edificios Municipales	<input type="text" value="3"/>	<input type="text" value="282"/>
Parques-Jardines	<input type="text" value="3"/>	<input type="text" value="2105"/>
Prot.Civil-Bomberos	<input type="text" value="0"/>	<input type="text" value="0"/>
Ferias-Mercado	<input type="text" value="0"/>	<input type="text" value="0"/>
Cementerio	<input type="text" value="1"/>	<input type="text" value="762"/>
Tanatorio	<input type="text" value="0"/>	<input type="text" value="0"/>

**Instalaciones Deportivas**

Fronton	<input type="text" value="1"/>	Pistas deportivas	<input type="text" value="0"/>
Piscina	<input type="text" value="0"/>	Terrenos de juego	<input type="text" value="0"/>
Otras inst. deportivas	<input type="text" value="0"/>		

**Centros Culturales**

Teatro-Auditorio	<input type="text" value="0"/>	C. Cultural	<input type="text" value="0"/>
C.Social-Pensionista	<input type="text" value="1"/>	Museo	<input type="text" value="0"/>
Biblioteca-archivo	<input type="text" value="0"/>	Otros	<input type="text" value="0"/>

**Centros Sanitarios**

Consultorio Local	<input type="text" value="1"/>	Centro Salud/Otros	<input type="text" value="0"/>
-------------------	--------------------------------	--------------------	--------------------------------

**Centros Asistenciales**

Guarderías	<input type="text" value="0"/>	Residencia	<input type="text" value="0"/>	Otros	<input type="text" value="0"/>
------------	--------------------------------	------------	--------------------------------	-------	--------------------------------

**Centros Educativos**

Colegios	<input type="text" value="0"/>	Instituto	<input type="text" value="0"/>	Otros	<input type="text" value="0"/>
----------	--------------------------------	-----------	--------------------------------	-------	--------------------------------

**8.- TELECOMUNICACIONES****5.1.- TELEFONÍA FIJA Y MÓVIL**

Recepción

Tlf. fija  Tlf. móvil **5.2.- RADIO Y TELEVISIÓN**

Recepción

Radio  TV **5.3.- NTIC**

Recepción

Internet Página web **9.- RECOGIDA DE BASURAS****TOTAL**Tm/año Contenedores **TIPO**

	Tm/año	Contenedores	Tm/año	Contenedores
No selectiv	<input type="text" value="29"/>	<input type="text" value="2"/>	Plástico	<input type="text" value="0"/>
Papel	<input type="text" value="0"/>	<input type="text" value="0"/>	Pilas	<input type="text" value="0"/>
Vidrio	<input type="text" value="0"/>	<input type="text" value="0"/>	Orgánica	<input type="text" value="0"/>
			Otros	<input type="text" value="0"/>

**INSTALACIONES DE ELIMINACIÓN Y TRATAMIENTO DE RESIDUOS**Vertedero (tipo) Capacidad m3 **10.- INVENTARIO DE BIENES MUNICIPALES**

Año última actualización

**OBSERVACIONES**



## 1.- MUNICIPIO

COD. INE  Población Residente INE  Superficie (km2.) Población estacional máx.  Densidad (hab/km2) Planeamiento Urbanístico Viviendas  Núcleos Urbanos Plaza hoteleras:  Altitud m.s.m. 

## 2.- RED DE CARRETERA

Longitud Km. 

Estado carreteras (km.)

Bien Regular A mejorar 

## 3.- INFRAESTRUCTURA VIARIA

Total Infraestructura viaria Estado viario (m) Longitud (m) Área (m2)

Calles long. (m)  Bueno  Calles sup. (m2)  Regular  A mejorar  No pavimentado  Vivienda sin acceso pavimentado 

## 4.- ALUMBRADO

Puntos de luz 

## Deficit de alumbrado

Viviendas sin alumbrado: Longitud sin alumbrado (m.): 

## 5.- ABASTECIMIENTO DE AGUA

## Datos Generales

Número de captaciones Tramo conducción (m.) Numero de depósitos Cap. depósitos (m3.) Nº de potabilizadoras 

## Red de Distribución

Longitud (m.) Pérdidas de red (%) Viviendas conectadas Viviendas no conectadas Consumo invierno (m3/hab.) Consumo verano (m3/hab.) Fuentes publicas conectada Fuentes publicas no conec. 

## 6.- SANEAMIENTO Y DEPURACIÓN

## Datos Generales

Colectores Longitud colectores(m) Tramos de emisario (m) Puntos de Vertido Depuradoras 

## Ramal de Saneamiento

Longitud Viviendas conectadas Viviendas no conectadas 

## Depuración

Capacidad (m3/año) Porcentaje reciclado % Caudal desaguado (m3/año) Caudal tratado (m3/año) 





## 7.- EQUIPAMIENTOS



	Nº Instal	Superficie
Instal. Deportivas	1	250
C. Culturales	2	90
Centros Sanitarios	1	20
Centros Asistenciales	0	0
Centros Educativos	0	0
Edificios Municipales	2	140
Parques-Jardines	3	140
Prot.Civil-Bomberos	0	0
Ferias-Mercado	0	0
Cementerio	1	300
Tanatorio	0	0

## Instalaciones Deportivas

Fronton	1	Pistas deportivas	0
Piscina	0	Terrenos de juego	0
Otras inst. deportivas	0		

## Centros Culturales

Teatro-Auditorio	0	C. Cultural	0
C.Social-Pensionista	1	Museo	0
Biblioteca-archivo	1	Otros	0

## Centros Sanitarios

Consultorio Local	1	Centro Salud/Otros	0
-------------------	---	--------------------	---

## Centros Asistenciales

Guarderías	0	Residencia	0	Otros	0
------------	---	------------	---	-------	---

## Centros Educativos

Colegios	0	Instituto	0	Otros	0
----------	---	-----------	---	-------	---

## 8.- TELECOMUNICACIONES

## 5.1.- TELEFONÍA FIJA Y MÓVIL

Recepción

Tlf. fija  Tlf. móvil 

## 5.2.- RADIO Y TELEVISIÓN

Recepción

Radio  TV 

## 5.3.- NTIC

Recepción

Internet Página web 

## 9.- RECOGIDA DE BASURAS

TOTAL

Tm/año  36Contenedores  2

## INSTALACIONES DE ELIMINACIÓN Y TRATAMIENTO DE RESIDUOS

TIPO

	Tm/año	Contenedores		Tm/año	Contenedores
No selectiv	36	2	Plástico	0	0
Papel	0	0	Pilas	0	0
Vidrio	0	0	Orgánica	0	0
			Otros	0	0

Vertedero (tipo)  0Capacidad m3  0

## 10.- INVENTARIO DE BIENES MUNICIPALES

Año última actualización

## OBSERVACIONES



## 1.- MUNICIPIO

COD. INE  Población Residente INE  Superficie (km2.) Población estacional máx.  Densidad (hab/km2) Planeamiento Urbanístico Viviendas  Núcleos Urbanos Plaza hoteleras:  Altitud m.s.m. 

## 2.- RED DE CARRETERA

Longitud Km. 

Estado carreteras (km.)

Bien Regular A mejorar 

## 3.- INFRAESTRUCTURA VIARIA

Total Infraestructura viaria Estado viario (m) Longitud (m) Área (m2)

Calles long. (m)  Bueno  Calles sup. (m2)  Regular  A mejorar  No pavimentado  Vivienda sin acceso pavimentado 

## 4.- ALUMBRADO

Puntos de luz 

## Deficit de alumbrado

Viviendas sin alumbrado: Longitud sin alumbrado (m.): 

## 5.- ABASTECIMIENTO DE AGUA

## Datos Generales

Número de captaciones Tramo conducción (m.) Numero de depósitos Cap. depósitos (m3.) Nº de potabilizadoras 

## Red de Distribución

Longitud (m.) Pérdidas de red (%) Viviendas conectadas Viviendas no conectadas Consumo invierno (m3/hab.) Consumo verano (m3/hab.) Fuentes publicas conectada Fuentes publicas no conec. 

## 6.- SANEAMIENTO Y DEPURACIÓN

## Datos Generales

Colectores Longitud colectores(m) Tramos de emisario (m) Puntos de Vertido Depuradoras 

## Ramal de Saneamiento

Longitud Viviendas conectadas Viviendas no conectadas Caudal desaguado (m3/año) Caudal tratado (m3/año) 

## Depuración

Capacidad (m3/año) Porcentaje reciclado %

**7.- EQUIPAMIENTOS**

	Nº Instal	Superficie
Instal. Deportivas	15	7378
C. Culturales	41	6290
Centros Sanitarios	9	355
Centros Asistenciales	1	650
Centros Educativos	0	0
Edificios Municipales	46	7511
Parques-Jardines	11	130600
Prot.Civil-Bomberos	1	14000
Ferias-Mercado	0	0
Cementerio	11	4680
Tanatorio	0	0

**Instalaciones Deportivas**

Fronton	9	Pistas deportivas	5
Piscina	1	Terrenos de juego	0
Otras inst. deportivas	0		

**Centros Culturales**

Teatro-Auditorio	0	C. Cultural	1
C.Social-Pensionista	30	Museo	1
Biblioteca-archivo	0	Otros	9

**Centros Sanitarios**

Consultorio Local	9	Centro Salud/Otros	0
-------------------	---	--------------------	---

**Centros Asistenciales**

Guarderías	0	Residencia	0	Otros	1
------------	---	------------	---	-------	---

**Centros Educativos**

Colegios	0	Instituto	0	Otros	0
----------	---	-----------	---	-------	---

**8.- TELECOMUNICACIONES****5.1.- TELEFONÍA FIJA Y MÓVIL**

Recepción

Tlf. fija  Tlf. móvil **5.2.- RADIO Y TELEVISIÓN**

Recepción

Radio  TV **5.3.- NTIC**

Recepción

Internet Página web **9.- RECOGIDA DE BASURAS****TOTAL**Tm/año  265Contenedores  18**INSTALACIONES DE ELIMINACIÓN Y TRATAMIENTO DE RESIDUOS****TIPO**

	Tm/año	Contenedores		Tm/año	Contenedores
No selectiv	265	18	Plástico	0	0
Papel	0	0	Pilas	0	0
Vidrio	0	0	Orgánica	0	0
			Otros	0	0

Vertedero (tipo)  1Capacidad m3  26000**10.- INVENTARIO DE BIENES MUNICIPALES**

Año última actualización

**OBSERVACIONES**



## 1.- MUNICIPIO

COD. INE Población Residente INE  Superficie (km2.) Población estacional máx.  Densidad (hab/km2) Planeamiento Urbanístico Viviendas  Núcleos Urbanos Plaza hoteleras:  Altitud m.s.m. 

## 2.- RED DE CARRETERA

Longitud Km. 

Estado carreteras (km.)

Bien Regular A mejorar 

## 3.- INFRAESTRUCTURA VIARIA

Total Infraestructura viaria Estado viario (m) Longitud (m) Área (m2)

Calles long. (m)  Bueno  Calles sup. (m2)  Regular  A mejorar  No pavimentado  Vivienda sin acceso pavimentado 

## 4.- ALUMBRADO

Puntos de luz 

## Deficit de alumbrado

Viviendas sin alumbrado: Longitud sin alumbrado (m.): 

## 5.- ABASTECIMIENTO DE AGUA

## Datos Generales

Número de captaciones Tramo conducción (m.) Numero de depósitos Cap. depósitos (m3.) Nº de potabilizadoras 

## Red de Distribución

Longitud (m.) Pérdidas de red (%) Viviendas conectadas Viviendas no conectadas Consumo invierno (m3/hab.) Consumo verano (m3/hab.) Fuentes publicas conectada Fuentes publicas no conec. 

## 6.- SANEAMIENTO Y DEPURACIÓN

## Datos Generales

Colectores Longitud colectores(m) Tramos de emisario (m) Puntos de Vertido Depuradoras 

## Ramal de Saneamiento

Longitud Viviendas conectadas Viviendas no conectadas 

## Depuración

Capacidad (m3/año) Porcentaje reciclado % Caudal desaguado (m3/año) Caudal tratado (m3/año) 



## 7.- EQUIPAMIENTOS



	Nº Instal	Superficie
Instal. Deportivas	2	1013
C. Culturales	2	570
Centros Sanitarios	1	36
Centros Asistenciales	0	0
Centros Educativos	0	0
Edificios Municipales	5	650
Parques-Jardines	3	2500
Prot.Civil-Bomberos	0	0
Ferias-Mercado	0	0
Cementerio	1	4500
Tanatorio	0	0

## Instalaciones Deportivas

Fronton	1	Pistas deportivas	1
Piscina	0	Terrenos de juego	0
Otras inst. deportivas	0		

## Centros Culturales

Teatro-Auditorio	0	C. Cultural	1
C.Social-Pensionista	1	Museo	0
Biblioteca-archivo	0	Otros	0

## Centros Sanitarios

Consultorio Local	1	Centro Salud/Otros	0
-------------------	---	--------------------	---

## Centros Asistenciales

Guarderías	0	Residencia	0	Otros	0
------------	---	------------	---	-------	---

## Centros Educativos

Colegios	0	Instituto	0	Otros	0
----------	---	-----------	---	-------	---

## 8.- TELECOMUNICACIONES

## 5.1.- TELEFONÍA FIJA Y MÓVIL

Recepción

Tlf. fija  Tlf. móvil 

## 5.2.- RADIO Y TELEVISIÓN

Recepción

Radio  TV 

## 5.3.- NTIC

Recepción

Internet Página web 

## 9.- RECOGIDA DE BASURAS

TOTAL

Tm/año Contenedores 

TIPO

	Tm/año	Contenedores	Tm/año	Contenedores
No selectiv	84	7	Plástico	0
Papel	0	0	Pilas	0
Vidrio	0	0	Orgánica	0
			Otros	0

## INSTALACIONES DE ELIMINACIÓN Y TRATAMIENTO DE RESIDUOS

Vertedero (tipo) Capacidad m3 

## 10.- INVENTARIO DE BIENES MUNICIPALES

Año última actualización

## OBSERVACIONES



## 1.- MUNICIPIO

COD. INE Población Residente INE  Superficie (km2.) Población estacional máx.  Densidad (hab/km2) Planeamiento Urbanístico Viviendas  Núcleos Urbanos Plaza hoteleras:  Altitud m.s.m. 

## 2.- RED DE CARRETERA

Longitud Km. 

Estado carreteras (km.)

Bien Regular A mejorar 

## 3.- INFRAESTRUCTURA VIARIA

Total Infraestructura viaria Estado viario (m) Longitud (m) Área (m2)

Calles long. (m)  Bueno  Calles sup. (m2)  Regular  A mejorar  No pavimentado  Vivienda sin acceso pavimentado 

## 4.- ALUMBRADO

Puntos de luz 

## Deficit de alumbrado

Viviendas sin alumbrado: Longitud sin alumbrado (m.): 

## 5.- ABASTECIMIENTO DE AGUA

## Datos Generales

Número de captaciones Tramo conducción (m.) Numero de depósitos Cap. depósitos (m3.) Nº de potabilizadoras 

## Red de Distribución

Longitud (m.) Pérdidas de red (%) Viviendas conectadas Viviendas no conectadas Consumo invierno (m3/hab.) Consumo verano (m3/hab.) Fuentes publicas conectada Fuentes publicas no conec. 

## 6.- SANEAMIENTO Y DEPURACIÓN

## Datos Generales

Colectores Longitud colectores(m) Tramos de emisario (m) Puntos de Vertido Depuradoras 

## Ramal de Saneamiento

Longitud Viviendas conectadas Viviendas no conectadas 

## Depuración

Capacidad (m3/año) Porcentaje reciclado % Caudal desaguado (m3/año) Caudal tratado (m3/año) 



## 7.- EQUIPAMIENTOS



	Nº Instal	Superficie
Instal. Deportivas	3	2150
C. Culturales	3	600
Centros Sanitarios	1	79
Centros Asistenciales	1	775
Centros Educativos	0	0
Edificios Municipales	6	695
Parques-Jardines	1	100
Prot.Civil-Bomberos	0	0
Ferias-Mercado	0	0
Cementerio	1	2216
Tanatorio	0	0

## Instalaciones Deportivas

Fronton	1	Pistas deportivas	1
Piscina	1	Terrenos de juego	0
Otras inst. deportivas	0		

## Centros Culturales

Teatro-Auditorio	0	C. Cultural	1
C.Social-Pensionista	2	Museo	0
Biblioteca-archivo	0	Otros	0

## Centros Sanitarios

Consultorio Local	1	Centro Salud/Otros	0
-------------------	---	--------------------	---

## Centros Asistenciales

Guarderías	0	Residencia	0	Otros	1
------------	---	------------	---	-------	---

## Centros Educativos

Colegios	0	Instituto	0	Otros	0
----------	---	-----------	---	-------	---

## 8.- TELECOMUNICACIONES

## 5.1.- TELEFONÍA FIJA Y MÓVIL

Recepción

Tlf. fija  Tlf. móvil 

## 5.2.- RADIO Y TELEVISIÓN

Recepción

Radio  TV 

## 5.3.- NTIC

Recepción

Internet Página web 

## 9.- RECOGIDA DE BASURAS

TOTAL

Tm/año Contenedores 

TIPO

	Tm/año	Contenedores	Tm/año	Contenedores
No selectiv	192	16	Plástico	0
Papel	0	0	Pilas	0
Vidrio	5	2	Orgánica	0
			Otros	0

## INSTALACIONES DE ELIMINACIÓN Y TRATAMIENTO DE RESIDUOS

Vertedero (tipo) Capacidad m3 

## 10.- INVENTARIO DE BIENES MUNICIPALES

Año última actualización

## OBSERVACIONES



## 1.- MUNICIPIO

COD. INE  Población Residente INE  Superficie (km2.) Población estacional máx.  Densidad (hab/km2) Planeamiento Urbanístico Viviendas  Núcleos Urbanos Plaza hoteleras:  Altitud m.s.m. 

## 2.- RED DE CARRETERA

Longitud Km. 

Estado carreteras (km.)

Bien Regular A mejorar 

## 3.- INFRAESTRUCTURA VIARIA

Total Infraestructura viaria Estado viario (m) Longitud (m) Área (m2)

Calles long. (m)  Bueno  Calles sup. (m2)  Regular  A mejorar  No pavimentado  Vivienda sin acceso pavimentado 

## 4.- ALUMBRADO

Puntos de luz 

## Deficit de alumbrado

Viviendas sin alumbrado: Longitud sin alumbrado (m.): 

## 5.- ABASTECIMIENTO DE AGUA

## Datos Generales

Número de captaciones Tramo conducción (m.) Numero de depósitos Cap. depósitos (m3.) Nº de potabilizadoras 

## Red de Distribución

Longitud (m.) Pérdidas de red (%) Viviendas conectadas Viviendas no conectadas Consumo invierno (m3/hab.) Consumo verano (m3/hab.) Fuentes publicas conectada Fuentes publicas no conec. 

## 6.- SANEAMIENTO Y DEPURACIÓN

## Datos Generales

Colectores Longitud colectores(m) Tramos de emisario (m) Puntos de Vertido Depuradoras 

## Ramal de Saneamiento

Longitud Viviendas conectadas Viviendas no conectadas 

## Depuración

Capacidad (m3/año) Porcentaje reciclado % Caudal desaguado (m3/año) Caudal tratado (m3/año) 



**7.- EQUIPAMIENTOS**

	Nº Instal	Superficie
Instal. Deportivas	<input type="text" value="3"/>	<input type="text" value="1060"/>
C. Culturales	<input type="text" value="1"/>	<input type="text" value="320"/>
Centros Sanitarios	<input type="text" value="1"/>	<input type="text" value="60"/>
Centros Asistenciales	<input type="text" value="0"/>	<input type="text" value="0"/>
Centros Educativos	<input type="text" value="0"/>	<input type="text" value="0"/>
Edificios Municipales	<input type="text" value="5"/>	<input type="text" value="485"/>
Parques-Jardines	<input type="text" value="2"/>	<input type="text" value="1200"/>
Prot.Civil-Bomberos	<input type="text" value="0"/>	<input type="text" value="0"/>
Ferias-Mercado	<input type="text" value="0"/>	<input type="text" value="0"/>
Cementerio	<input type="text" value="1"/>	<input type="text" value="500"/>
Tanatorio	<input type="text" value="0"/>	<input type="text" value="0"/>

**Instalaciones Deportivas**

Fronton	<input type="text" value="1"/>	Pistas deportivas	<input type="text" value="2"/>
Piscina	<input type="text" value="0"/>	Terrenos de juego	<input type="text" value="0"/>
Otras inst. deportivas	<input type="text" value="0"/>		

**Centros Culturales**

Teatro-Auditorio	<input type="text" value="0"/>	C. Cultural	<input type="text" value="0"/>
C.Social-Pensionista	<input type="text" value="1"/>	Museo	<input type="text" value="0"/>
Biblioteca-archivo	<input type="text" value="0"/>	Otros	<input type="text" value="0"/>

**Centros Sanitarios**

Consultorio Local	<input type="text" value="1"/>	Centro Salud/Otros	<input type="text" value="0"/>
-------------------	--------------------------------	--------------------	--------------------------------

**Centros Asistenciales**

Guarderías	<input type="text" value="0"/>	Residencia	<input type="text" value="0"/>	Otros	<input type="text" value="0"/>
------------	--------------------------------	------------	--------------------------------	-------	--------------------------------

**Centros Educativos**

Colegios	<input type="text" value="0"/>	Instituto	<input type="text" value="0"/>	Otros	<input type="text" value="0"/>
----------	--------------------------------	-----------	--------------------------------	-------	--------------------------------

**8.- TELECOMUNICACIONES****5.1.- TELEFONÍA FIJA Y MÓVIL**

Recepción

Tlf. fija  Tlf. móvil **5.2.- RADIO Y TELEVISIÓN**

Recepción

Radio  TV **5.3.- NTIC**

Recepción

Internet Página web **9.- RECOGIDA DE BASURAS****TOTAL**Tm/año Contenedores **INSTALACIONES DE ELIMINACIÓN Y TRATAMIENTO DE RESIDUOS****TIPO**

	Tm/año	Contenedores		Tm/año	Contenedores
No selectiv	<input type="text" value="86"/>	<input type="text" value="8"/>	Plástico	<input type="text" value="0"/>	<input type="text" value="0"/>
Papel	<input type="text" value="0"/>	<input type="text" value="0"/>	Pilas	<input type="text" value="0"/>	<input type="text" value="0"/>
Vidrio	<input type="text" value="2"/>	<input type="text" value="1"/>	Orgánica	<input type="text" value="0"/>	<input type="text" value="0"/>
			Otros	<input type="text" value="0"/>	<input type="text" value="0"/>

Vertedero (tipo) Capacidad m3 **10.- INVENTARIO DE BIENES MUNICIPALES**

Año última actualización

**OBSERVACIONES**



## 1.- MUNICIPIO

COD. INE Población Residente INE  Superficie (km2.) Población estacional máx.  Densidad (hab/km2) Planeamiento Urbanístico Viviendas  Núcleos Urbanos Plaza hoteleras:  Altitud m.s.m. 

## 2.- RED DE CARRETERA

Longitud Km. 

Estado carreteras (km.)

Bien Regular A mejorar 

## 3.- INFRAESTRUCTURA VIARIA

Total Infraestructura viaria Estado viario (m) Longitud (m) Área (m2)

Calles long. (m)  Bueno  Calles sup. (m2)  Regular  A mejorar  No pavimentado  Vivienda sin acceso pavimentado 

## 4.- ALUMBRADO

Puntos de luz 

## Deficit de alumbrado

Viviendas sin alumbrado: Longitud sin alumbrado (m.): 

## 5.- ABASTECIMIENTO DE AGUA

## Datos Generales

Número de captaciones Tramo conducción (m.) Numero de depósitos Cap. depósitos (m3.) Nº de potabilizadoras 

## Red de Distribución

Longitud (m.) Pérdidas de red (%) Viviendas conectadas Viviendas no conectadas Consumo invierno (m3/hab.) Consumo verano (m3/hab.) Fuentes publicas conectada Fuentes publicas no conec. 

## 6.- SANEAMIENTO Y DEPURACIÓN

## Datos Generales

Colectores Longitud colectores(m) Tramos de emisario (m) Puntos de Vertido Depuradoras 

## Ramal de Saneamiento

Longitud Viviendas conectadas Viviendas no conectadas 

## Depuración

Capacidad (m3/año) Porcentaje reciclado % Caudal desaguado (m3/año) Caudal tratado (m3/año) 

**7.- EQUIPAMIENTOS**

	Nº Instal	Superficie
Instal. Deportivas	<input type="text" value="1"/>	<input type="text" value="700"/>
C. Culturales	<input type="text" value="1"/>	<input type="text" value="50"/>
Centros Sanitarios	<input type="text" value="1"/>	<input type="text" value="20"/>
Centros Asistenciales	<input type="text" value="0"/>	<input type="text" value="0"/>
Centros Educativos	<input type="text" value="0"/>	<input type="text" value="0"/>
Edificios Municipales	<input type="text" value="4"/>	<input type="text" value="911"/>
Parques-Jardines	<input type="text" value="0"/>	<input type="text" value="0"/>
Prot.Civil-Bomberos	<input type="text" value="0"/>	<input type="text" value="0"/>
Ferias-Mercado	<input type="text" value="0"/>	<input type="text" value="0"/>
Cementerio	<input type="text" value="1"/>	<input type="text" value="1600"/>
Tanatorio	<input type="text" value="0"/>	<input type="text" value="0"/>

**Instalaciones Deportivas**

Fronton	<input type="text" value="0"/>	Pistas deportivas	<input type="text" value="1"/>
Piscina	<input type="text" value="0"/>	Terrenos de juego	<input type="text" value="0"/>
Otras inst. deportivas		<input type="text" value="0"/>	

**Centros Culturales**

Teatro-Auditorio	<input type="text" value="0"/>	C. Cultural	<input type="text" value="0"/>
C.Social-Pensionista	<input type="text" value="1"/>	Museo	<input type="text" value="0"/>
Biblioteca-archivo	<input type="text" value="0"/>	Otros	<input type="text" value="0"/>

**Centros Sanitarios**

Consultorio Local	<input type="text" value="1"/>	Centro Salud/Otros	<input type="text" value="0"/>
-------------------	--------------------------------	--------------------	--------------------------------

**Centros Asistenciales**

Guarderías	<input type="text" value="0"/>	Residencia	<input type="text" value="0"/>	Otros	<input type="text" value="0"/>
------------	--------------------------------	------------	--------------------------------	-------	--------------------------------

**Centros Educativos**

Colegios	<input type="text" value="0"/>	Instituto	<input type="text" value="0"/>	Otros	<input type="text" value="0"/>
----------	--------------------------------	-----------	--------------------------------	-------	--------------------------------

**8.- TELECOMUNICACIONES****5.1.- TELEFONÍA FIJA Y MÓVIL**

Recepción

Tlf. fija  Tlf. móvil **5.2.- RADIO Y TELEVISIÓN**

Recepción

Radio  TV **5.3.- NTIC**

Recepción

Internet Página web **9.- RECOGIDA DE BASURAS****TOTAL**Tm/año Contenedores **TIPO**

	Tm/año	Contenedores	Tm/año	Contenedores
No selectiv	<input type="text" value="37"/>	<input type="text" value="2"/>	Plástico	<input type="text" value="0"/>
Papel	<input type="text" value="0"/>	<input type="text" value="0"/>	Pilas	<input type="text" value="0"/>
Vidrio	<input type="text" value="0"/>	<input type="text" value="0"/>	Orgánica	<input type="text" value="0"/>
			Otros	<input type="text" value="0"/>

**INSTALACIONES DE ELIMINACIÓN Y TRATAMIENTO DE RESIDUOS**Vertedero (tipo) Capacidad m3 **10.- INVENTARIO DE BIENES MUNICIPALES**

Año última actualización

**OBSERVACIONES**



## 1.- MUNICIPIO

COD. INE  Población Residente INE  Superficie (km2.) Población estacional máx.  Densidad (hab/km2) Planeamiento Urbanístico Viviendas  Núcleos Urbanos Plaza hoteleras:  Altitud m.s.m. 

## 2.- RED DE CARRETERA

Longitud Km. 

Estado carreteras (km.)

Bien Regular A mejorar 

## 3.- INFRAESTRUCTURA VIARIA

Total Infraestructura viaria Estado viario (m) Longitud (m) Área (m2)

Calles long. (m)  Bueno  Calles sup. (m2)  Regular  A mejorar  No pavimentado  Vivienda sin acceso pavimentado 

## 4.- ALUMBRADO

Puntos de luz 

## Deficit de alumbrado

Viviendas sin alumbrado: Longitud sin alumbrado (m.): 

## 5.- ABASTECIMIENTO DE AGUA

## Datos Generales

Número de captaciones Tramo conducción (m.) Numero de depósitos Cap. depósitos (m3.) Nº de potabilizadoras 

## Red de Distribución

Longitud (m.) Pérdidas de red (%) Viviendas conectadas Viviendas no conectadas Consumo invierno (m3/hab.) Consumo verano (m3/hab.) Fuentes publicas conectada Fuentes publicas no conec. 

## 6.- SANEAMIENTO Y DEPURACIÓN

## Datos Generales

Colectores Longitud colectores(m) Tramos de emisario (m) Puntos de Vertido Depuradoras 

## Ramal de Saneamiento

Longitud Viviendas conectadas Viviendas no conectadas 

## Depuración

Capacidad (m3/año) Porcentaje reciclado % Caudal desaguado (m3/año) Caudal tratado (m3/año) 

**7.- EQUIPAMIENTOS**

	Nº Instal	Superficie
Instal. Deportivas	1	350
C. Culturales	2	720
Centros Sanitarios	1	35
Centros Asistenciales	0	0
Centros Educativos	0	0
Edificios Municipales	5	686
Parques-Jardines	1	240
Prot.Civil-Bomberos	0	0
Ferias-Mercado	0	0
Cementerio	2	5526
Tanatorio	0	0

**Instalaciones Deportivas**

Fronton	1	Pistas deportivas	0
Piscina	0	Terrenos de juego	0
Otras inst. deportivas	0		

**Centros Culturales**

Teatro-Auditorio	0	C. Cultural	1
C.Social-Pensionista	1	Museo	0
Biblioteca-archivo	0	Otros	0

**Centros Sanitarios**

Consultorio Local	1	Centro Salud/Otros	0
-------------------	---	--------------------	---

**Centros Asistenciales**

Guarderías	0	Residencia	0	Otros	0
------------	---	------------	---	-------	---

**Centros Educativos**

Colegios	0	Instituto	0	Otros	0
----------	---	-----------	---	-------	---

**8.- TELECOMUNICACIONES****5.1.- TELEFONÍA FIJA Y MÓVIL**

Recepción

Tlf. fija  Tlf. móvil **5.2.- RADIO Y TELEVISIÓN**

Recepción

Radio  TV **5.3.- NTIC**

Recepción

Internet Página web **9.- RECOGIDA DE BASURAS****TOTAL**Tm/año Contenedores **INSTALACIONES DE ELIMINACIÓN Y TRATAMIENTO DE RESIDUOS****TIPO**

	Tm/año	Contenedores	Tm/año	Contenedores
No selectiv	50	3	Plástico	0
Papel	0	0	Pilas	0
Vidrio	0	0	Orgánica	0
			Otros	0

Vertedero (tipo) Capacidad m3 **10.- INVENTARIO DE BIENES MUNICIPALES**

Año última actualización

**OBSERVACIONES**



## 1.- MUNICIPIO

COD. INE  Población Residente INE  Superficie (km2.) Población estacional máx.  Densidad (hab/km2) Planeamiento Urbanístico Viviendas  Núcleos Urbanos Plaza hoteleras:  Altitud m.s.m. 

## 2.- RED DE CARRETERA

Longitud Km. 

Estado carreteras (km.)

Bien Regular A mejorar 

## 3.- INFRAESTRUCTURA VIARIA

Total Infraestructura viaria Estado viario (m) Longitud (m) Área (m2)

Calles long. (m)  Bueno  Calles sup. (m2)  Regular  A mejorar  No pavimentado  Vivienda sin acceso pavimentado 

## 4.- ALUMBRADO

Puntos de luz 

## Deficit de alumbrado

Viviendas sin alumbrado: Longitud sin alumbrado (m.): 

## 5.- ABASTECIMIENTO DE AGUA

## Datos Generales

Número de captaciones Tramo conducción (m.) Numero de depósitos Cap. depósitos (m3.) Nº de potabilizadoras 

## Red de Distribución

Longitud (m.) Pérdidas de red (%) Viviendas conectadas Viviendas no conectadas Consumo invierno (m3/hab.) Consumo verano (m3/hab.) Fuentes publicas conectada Fuentes publicas no conec. 

## 6.- SANEAMIENTO Y DEPURACIÓN

## Datos Generales

Colectores Longitud colectores(m) Tramos de emisario (m) Puntos de Vertido Depuradoras 

## Ramal de Saneamiento

Longitud Viviendas conectadas Viviendas no conectadas 

## Depuración

Capacidad (m3/año) Porcentaje reciclado % Caudal desaguado (m3/año) Caudal tratado (m3/año) 

**7.- EQUIPAMIENTOS**

	Nº Instal	Superficie
Instal. Deportivas	1	750
C. Culturales	3	425
Centros Sanitarios	1	150
Centros Asistenciales	0	0
Centros Educativos	0	0
Edificios Municipales	4	660
Parques-Jardines	2	1200
Prot.Civil-Bomberos	0	0
Ferias-Mercado	0	0
Cementerio	1	1700
Tanatorio	0	0

**Instalaciones Deportivas**

Fronton	1	Pistas deportivas	0
Piscina	0	Terrenos de juego	0
Otras inst. deportivas	0		

**Centros Culturales**

Teatro-Auditorio	0	C. Cultural	1
C.Social-Pensionista	2	Museo	0
Biblioteca-archivo	0	Otros	0

**Centros Sanitarios**

Consultorio Local	1	Centro Salud/Otros	0
-------------------	---	--------------------	---

**Centros Asistenciales**

Guarderías	0	Residencia	0	Otros	0
------------	---	------------	---	-------	---

**Centros Educativos**

Colegios	0	Instituto	0	Otros	0
----------	---	-----------	---	-------	---

**8.- TELECOMUNICACIONES****5.1.- TELEFONÍA FIJA Y MÓVIL**

Recepción

Tlf. fija  Tlf. móvil **5.2.- RADIO Y TELEVISIÓN**

Recepción

Radio  TV **5.3.- NTIC**

Recepción

Internet Página web **9.- RECOGIDA DE BASURAS****TOTAL**Tm/año Contenedores **INSTALACIONES DE ELIMINACIÓN Y TRATAMIENTO DE RESIDUOS****TIPO**

	Tm/año	Contenedores	Tm/año	Contenedores
No selectiv	110	9	Plástico	0
Papel	3	2	Pilas	0
Vidrio	3	1	Orgánica	0
			Otros	0

Vertedero (tipo) Capacidad m3 **10.- INVENTARIO DE BIENES MUNICIPALES**

Año última actualización

**OBSERVACIONES**



### 1.- MUNICIPIO

COD. INE



Población Residente INE  Superficie (km2.)

Población estacional máx.  Densidad (hab/km2)

Planeamiento Urbanístico

Viviendas  Núcleos Urbanos

Plaza hoteleras:  Altitud m.s.m.



### 2.- RED DE CARRETERA

Longitud Km.

Estado carreteras (km.)

Bien

Regular

A mejorar

### 3.- INFRAESTRUCTURA VIARIA

Total Infraestructura viaria Estado viario (m) Longitud (m) Área (m2)

Calles long. (m)  Bueno

Calles sup. (m2)  Regular



A mejorar

No pavimentado

Vivienda sin acceso pavimentado

### 4.- ALUMBRADO



Puntos de luz

#### Deficit de alumbrado

Viviendas sin alumbrado:

Longitud sin alumbrado (m.):

### 5.- ABASTECIMIENTO DE AGUA

#### Datos Generales

Número de captaciones

Tramo conducción (m.)

Numero de depósitos

Cap. depósitos (m3.)

Nº de potabilizadoras

#### Red de Distribución

Longitud (m.)

Pérdidas de red (%)

Viviendas conectadas

Viviendas no conectadas



Consumo invierno (m3/hab.)

Consumo verano (m3/hab.)

Fuentes publicas conectada

Fuentes publicas no conec.

### 6.- SANEAMIENTO Y DEPURACIÓN

#### Datos Generales

Colectores

Longitud colectores(m)

Tramos de emisario (m)

Puntos de Vertido

Depuradoras

#### Ramal de Saneamiento

Longitud

Viviendas conectadas

Viviendas no conectadas



#### Depuración

Capacidad (m3/año)

Porcentaje reciclado %

Caudal desaguado (m3/año)

Caudal tratado (m3/año)







## 7.- EQUIPAMIENTOS



	Nº Instal	Superficie
Instal. Deportivas	1	2024
C. Culturales	2	330
Centros Sanitarios	1	100
Centros Asistenciales	0	0
Centros Educativos	0	0
Edificios Municipales	3	396
Parques-Jardines	4	350
Prot.Civil-Bomberos	0	0
Ferias-Mercado	0	0
Cementerio	1	1500
Tanatorio	0	0

## Instalaciones Deportivas

Fronton	0	Pistas deportivas	1
Piscina	0	Terrenos de juego	0
Otras inst. deportivas	0		

## Centros Culturales

Teatro-Auditorio	0	C. Cultural	0
C.Social-Pensionista	2	Museo	0
Biblioteca-archivo	0	Otros	0

## Centros Sanitarios

Consultorio Local	1	Centro Salud/Otros	0
-------------------	---	--------------------	---

## Centros Asistenciales

Guarderías	0	Residencia	0	Otros	0
------------	---	------------	---	-------	---

## Centros Educativos

Colegios	0	Instituto	0	Otros	0
----------	---	-----------	---	-------	---

## 8.- TELECOMUNICACIONES

## 5.1.- TELEFONÍA FIJA Y MÓVIL

Recepción

Tlf. fija  Tlf. móvil 

## 5.2.- RADIO Y TELEVISIÓN

Recepción

Radio  TV 

## 5.3.- NTIC

Recepción

Internet Página web 

## 9.- RECOGIDA DE BASURAS

TOTAL

Tm/año Contenedores 

TIPO

	Tm/año	Contenedores	Tm/año	Contenedores
No selectiv	46	3	Plástico	0
Papel	1	1	Pilas	0
Vidrio	1	1	Orgánica	0
			Otros	0

INSTALACIONES DE ELIMINACIÓN Y TRATAMIENTO DE RESIDUOS

Vertedero (tipo) Capacidad m3 

## 10.- INVENTARIO DE BIENES MUNICIPALES

Año última actualización 

## OBSERVACIONES



## 1.- MUNICIPIO

COD. INE  Población Residente INE  Superficie (km2.) Población estacional máx.  Densidad (hab/km2) Planeamiento Urbanístico Viviendas  Núcleos Urbanos Plaza hoteleras:  Altitud m.s.m. 

## 2.- RED DE CARRETERA

Longitud Km. 

Estado carreteras (km.)

Bien Regular A mejorar 

## 3.- INFRAESTRUCTURA VIARIA

Total Infraestructura viaria Estado viario (m) Longitud (m) Área (m2)

Calles long. (m)  Bueno  Calles sup. (m2)  Regular  A mejorar  No pavimentado  Vivienda sin acceso pavimentado 

## 4.- ALUMBRADO

Puntos de luz 

## Deficit de alumbrado

Viviendas sin alumbrado: Longitud sin alumbrado (m.): 

## 5.- ABASTECIMIENTO DE AGUA

## Datos Generales

Número de captaciones Tramo conducción (m.) Numero de depósitos Cap. depósitos (m3.) Nº de potabilizadoras 

## Red de Distribución

Longitud (m.) Pérdidas de red (%) Viviendas conectadas Viviendas no conectadas Consumo invierno (m3/hab.) Consumo verano (m3/hab.) Fuentes publicas conectada Fuentes publicas no conec. 

## 6.- SANEAMIENTO Y DEPURACIÓN

## Datos Generales

Colectores Longitud colectores(m) Tramos de emisario (m) Puntos de Vertido Depuradoras 

## Ramal de Saneamiento

Longitud Viviendas conectadas Viviendas no conectadas 

## Depuración

Capacidad (m3/año) Porcentaje reciclado % Caudal desaguado (m3/año) Caudal tratado (m3/año) 



## 7.- EQUIPAMIENTOS



	Nº Instal	Superficie
Instal. Deportivas	8	22550
C. Culturales	5	2183
Centros Sanitarios	2	194
Centros Asistenciales	1	635
Centros Educativos	0	0
Edificios Municipales	12	2319
Parques-Jardines	7	3350
Prot.Civil-Bomberos	0	0
Ferias-Mercado	0	0
Cementerio	2	2775
Tanatorio	0	0

## Instalaciones Deportivas

Fronton	2	Pistas deportivas	3
Piscina	1	Terrenos de juego	2
Otras inst. deportivas	0		

## Centros Culturales

Teatro-Auditorio	0	C. Cultural	1
C.Social-Pensionista	2	Museo	0
Biblioteca-archivo	2	Otros	0

## Centros Sanitarios

Consultorio Local	2	Centro Salud/Otros	0
-------------------	---	--------------------	---

## Centros Asistenciales

Guarderías	0	Residencia	0	Otros	1
------------	---	------------	---	-------	---

## Centros Educativos

Colegios	0	Instituto	0	Otros	0
----------	---	-----------	---	-------	---

## 8.- TELECOMUNICACIONES

## 5.1.- TELEFONÍA FIJA Y MÓVIL

Recepción

Tlf. fija  Tlf. móvil  REGULA

## 5.2.- RADIO Y TELEVISIÓN

Recepción

Radio  REGULA TV  REGULA

## 5.3.- NTIC

Recepción

Internet  REGULAPágina web 

## 9.- RECOGIDA DE BASURAS

## TOTAL

Tm/año  457Contenedores  36

## INSTALACIONES DE ELIMINACIÓN Y TRATAMIENTO DE RESIDUOS

## TIPO

	Tm/año	Contenedores	Tm/año	Contenedores
No selectiv	338	26	Plástico	0
Papel	11	5	Pilas	0
Vidrio	8	3	Orgánica	0
			Otros	100

Vertedero (tipo)  0Capacidad m3  0

## 10.- INVENTARIO DE BIENES MUNICIPALES

 NOAño última actualización 

## OBSERVACIONES



## Esplegares

## 1.- MUNICIPIO

COD. INE Población Residente INE  Superficie (km2.) Población estacional máx.  Densidad (hab/km2) Planeamiento Urbanístico Viviendas  Núcleos Urbanos Plaza hoteleras:  Altitud m.s.m. 

## 2.- RED DE CARRETERA

Longitud Km. 

Estado carreteras (km.)

Bien Regular A mejorar 

## 3.- INFRAESTRUCTURA VIARIA

Total Infraestructura viaria Estado viario (m) Longitud (m) Área (m2)

Calles long. (m)  Bueno  Calles sup. (m2)  Regular  A mejorar  No pavimentado  Vivienda sin acceso pavimentado 

## 4.- ALUMBRADO

Puntos de luz 

## Deficit de alumbrado

Viviendas sin alumbrado: Longitud sin alumbrado (m.): 

## 5.- ABASTECIMIENTO DE AGUA

## Datos Generales

Número de captaciones Tramo conducción (m.) Numero de depósitos Cap. depósitos (m3.) Nº de potabilizadoras 

## Red de Distribución

Longitud (m.) Pérdidas de red (%) Viviendas conectadas Viviendas no conectadas Consumo invierno (m3/hab.) Consumo verano (m3/hab.) Fuentes publicas conectada Fuentes publicas no conec. 

## 6.- SANEAMIENTO Y DEPURACIÓN

## Datos Generales

Colectores Longitud colectores(m) Tramos de emisario (m) Puntos de Vertido Depuradoras 

## Ramal de Saneamiento

Longitud Viviendas conectadas Viviendas no conectadas 

## Depuración

Capacidad (m3/año) Porcentaje reciclado % Caudal desaguado (m3/año) Caudal tratado (m3/año) 



## 7.- EQUIPAMIENTOS



	Nº Instal	Superficie
Instal. Deportivas	<input type="text" value="2"/>	<input type="text" value="2460"/>
C. Culturales	<input type="text" value="1"/>	<input type="text" value="1100"/>
Centros Sanitarios	<input type="text" value="1"/>	<input type="text" value="50"/>
Centros Asistenciales	<input type="text" value="0"/>	<input type="text" value="0"/>
Centros Educativos	<input type="text" value="0"/>	<input type="text" value="0"/>
Edificios Municipales	<input type="text" value="2"/>	<input type="text" value="1230"/>
Parques-Jardines	<input type="text" value="3"/>	<input type="text" value="1600"/>
Prot.Civil-Bomberos	<input type="text" value="0"/>	<input type="text" value="0"/>
Ferias-Mercado	<input type="text" value="0"/>	<input type="text" value="0"/>
Cementerio	<input type="text" value="1"/>	<input type="text" value="1300"/>
Tanatorio	<input type="text" value="0"/>	<input type="text" value="0"/>

## Instalaciones Deportivas

Fronton	<input type="text" value="1"/>	Pistas deportivas	<input type="text" value="1"/>
Piscina	<input type="text" value="0"/>	Terrenos de juego	<input type="text" value="0"/>
Otras inst. deportivas	<input type="text" value="0"/>		

## Centros Culturales

Teatro-Auditorio	<input type="text" value="0"/>	C. Cultural	<input type="text" value="0"/>
C.Social-Pensionista	<input type="text" value="1"/>	Museo	<input type="text" value="0"/>
Biblioteca-archivo	<input type="text" value="0"/>	Otros	<input type="text" value="0"/>

## Centros Sanitarios

Consultorio Local	<input type="text" value="1"/>	Centro Salud/Otros	<input type="text" value="0"/>
-------------------	--------------------------------	--------------------	--------------------------------

## Centros Asistenciales

Guarderías	<input type="text" value="0"/>	Residencia	<input type="text" value="0"/>	Otros	<input type="text" value="0"/>
------------	--------------------------------	------------	--------------------------------	-------	--------------------------------

## Centros Educativos

Colegios	<input type="text" value="0"/>	Instituto	<input type="text" value="0"/>	Otros	<input type="text" value="0"/>
----------	--------------------------------	-----------	--------------------------------	-------	--------------------------------

## 8.- TELECOMUNICACIONES

## 5.1.- TELEFONÍA FIJA Y MÓVIL

Recepción

Tlf. fija  Tlf. móvil 

## 5.2.- RADIO Y TELEVISIÓN

Recepción

Radio  TV 

## 5.3.- NTIC

Recepción

Internet Página web 

## 9.- RECOGIDA DE BASURAS

TOTAL

Tm/año Contenedores 

TIPO

	Tm/año	Contenedores	Tm/año	Contenedores
No selectiv	<input type="text" value="55"/>	<input type="text" value="4"/>	Plástico	<input type="text" value="0"/>
Papel	<input type="text" value="0"/>	<input type="text" value="0"/>	Pilas	<input type="text" value="0"/>
Vidrio	<input type="text" value="0"/>	<input type="text" value="0"/>	Orgánica	<input type="text" value="0"/>
			Otros	<input type="text" value="0"/>

## INSTALACIONES DE ELIMINACIÓN Y TRATAMIENTO DE RESIDUOS

Vertedero (tipo) Capacidad m3 

## 10.- INVENTARIO DE BIENES MUNICIPALES

Año última actualización

## OBSERVACIONES



## 1.- MUNICIPIO

COD. INE  Población Residente INE  Superficie (km2.) Población estacional máx.  Densidad (hab/km2) Planeamiento Urbanístico Viviendas  Núcleos Urbanos Plaza hoteleras:  Altitud m.s.m. 

## 2.- RED DE CARRETERA

Longitud Km. 

Estado carreteras (km.)

Bien Regular A mejorar 

## 3.- INFRAESTRUCTURA VIARIA

Total Infraestructura viaria Estado viario (m) Longitud (m) Área (m2)

Calles long. (m)  Bueno  Calles sup. (m2)  Regular  A mejorar  No pavimentado  Vivienda sin acceso pavimentado 

## 4.- ALUMBRADO

Puntos de luz 

## Deficit de alumbrado

Viviendas sin alumbrado: Longitud sin alumbrado (m.): 

## 5.- ABASTECIMIENTO DE AGUA

## Datos Generales

Número de captaciones Tramo conducción (m.) Numero de depósitos Cap. depósitos (m3.) Nº de potabilizadoras 

## Red de Distribución

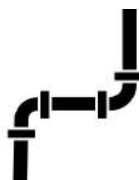
Longitud (m.) Pérdidas de red (%) Viviendas conectadas Viviendas no conectadas Consumo invierno (m3/hab.) Consumo verano (m3/hab.) Fuentes publicas conectada Fuentes publicas no conec. 

## 6.- SANEAMIENTO Y DEPURACIÓN

## Datos Generales

Colectores Longitud colectores(m) Tramos de emisario (m) Puntos de Vertido Depuradoras 

## Ramal de Saneamiento

Longitud Viviendas conectadas Viviendas no conectadas Caudal desaguado (m3/año) Caudal tratado (m3/año) 

## Depuración

Capacidad (m3/año) Porcentaje reciclado %



## 7.- EQUIPAMIENTOS



	Nº Instal	Superficie
Instal. Deportivas	2	480
C. Culturales	4	765
Centros Sanitarios	2	60
Centros Asistenciales	0	0
Centros Educativos	0	0
Edificios Municipales	3	405
Parques-Jardines	2	350
Prot.Civil-Bomberos	0	0
Ferias-Mercado	0	0
Cementerio	2	2346
Tanatorio	0	0

## Instalaciones Deportivas

Fronton	2	Pistas deportivas	0
Piscina	0	Terrenos de juego	0
Otras inst. deportivas	0		

## Centros Culturales

Teatro-Auditorio	0	C. Cultural	0
C.Social-Pensionista	3	Museo	0
Biblioteca-archivo	0	Otros	1

## Centros Sanitarios

Consultorio Local	2	Centro Salud/Otros	0
-------------------	---	--------------------	---

## Centros Asistenciales

Guarderías	0	Residencia	0	Otros	0
------------	---	------------	---	-------	---

## Centros Educativos

Colegios	0	Instituto	0	Otros	0
----------	---	-----------	---	-------	---

## 8.- TELECOMUNICACIONES

## 5.1.- TELEFONÍA FIJA Y MÓVIL

Recepción

Tlf. fija  Tlf. móvil 

## 5.2.- RADIO Y TELEVISIÓN

Recepción

Radio  TV 

## 5.3.- NTIC

Recepción

Internet Página web 

## 9.- RECOGIDA DE BASURAS

TOTAL

Tm/año  35Contenedores  3

## INSTALACIONES DE ELIMINACIÓN Y TRATAMIENTO DE RESIDUOS

TIPO

	Tm/año	Contenedores	Tm/año	Contenedores
No selectiv	35	3	Plástico	0
Papel	0	0	Pilas	0
Vidrio	0	0	Orgánica	0
			Otros	0

Vertedero (tipo)  0Capacidad m3  0

## 10.- INVENTARIO DE BIENES MUNICIPALES

Año última actualización 

## OBSERVACIONES



## 1.- MUNICIPIO

COD. INE Población Residente INE  Superficie (km2.) Población estacional máx.  Densidad (hab/km2) Planeamiento Urbanístico Viviendas  Núcleos Urbanos Plaza hoteleras:  Altitud m.s.m. 

## 2.- RED DE CARRETERA

Longitud Km. 

Estado carreteras (km.)

Bien Regular A mejorar 

## 3.- INFRAESTRUCTURA VIARIA

Total Infraestructura viaria Estado viario (m) Longitud (m) Área (m2)

Calles long. (m)  Bueno  Calles sup. (m2)  Regular  A mejorar  No pavimentado  Vivienda sin acceso pavimentado 

## 4.- ALUMBRADO

Puntos de luz 

## Deficit de alumbrado

Viviendas sin alumbrado: Longitud sin alumbrado (m.): 

## 5.- ABASTECIMIENTO DE AGUA

## Datos Generales

Número de captaciones Tramo conducción (m.) Numero de depósitos Cap. depósitos (m3.) Nº de potabilizadoras 

## Red de Distribución

Longitud (m.) Pérdidas de red (%) Viviendas conectadas Viviendas no conectadas Consumo invierno (m3/hab.) Consumo verano (m3/hab.) Fuentes publicas conectada Fuentes publicas no conec. 

## 6.- SANEAMIENTO Y DEPURACIÓN

## Datos Generales

Colectores Longitud colectores(m) Tramos de emisario (m) Puntos de Vertido Depuradoras 

## Ramal de Saneamiento

Longitud Viviendas conectadas Viviendas no conectadas 

## Depuración

Capacidad (m3/año) Porcentaje reciclado % Caudal desaguado (m3/año) Caudal tratado (m3/año) 



**7.- EQUIPAMIENTOS**

	Nº Instal	Superficie
Instal. Deportivas	<input type="text" value="2"/>	<input type="text" value="1750"/>
C. Culturales	<input type="text" value="2"/>	<input type="text" value="263"/>
Centros Sanitarios	<input type="text" value="1"/>	<input type="text" value="60"/>
Centros Asistenciales	<input type="text" value="0"/>	<input type="text" value="0"/>
Centros Educativos	<input type="text" value="0"/>	<input type="text" value="0"/>
Edificios Municipales	<input type="text" value="3"/>	<input type="text" value="258"/>
Parques-Jardines	<input type="text" value="1"/>	<input type="text" value="100"/>
Prot.Civil-Bomberos	<input type="text" value="0"/>	<input type="text" value="0"/>
Ferias-Mercado	<input type="text" value="0"/>	<input type="text" value="0"/>
Cementerio	<input type="text" value="1"/>	<input type="text" value="400"/>
Tanatorio	<input type="text" value="0"/>	<input type="text" value="0"/>

**Instalaciones Deportivas**

Fronton	<input type="text" value="1"/>	Pistas deportivas	<input type="text" value="0"/>
Piscina	<input type="text" value="0"/>	Terrenos de juego	<input type="text" value="1"/>
Otras inst. deportivas	<input type="text" value="0"/>		

**Centros Culturales**

Teatro-Auditorio	<input type="text" value="0"/>	C. Cultural	<input type="text" value="0"/>
C.Social-Pensionista	<input type="text" value="1"/>	Museo	<input type="text" value="0"/>
Biblioteca-archivo	<input type="text" value="0"/>	Otros	<input type="text" value="1"/>

**Centros Sanitarios**

Consultorio Local	<input type="text" value="1"/>	Centro Salud/Otros	<input type="text" value="0"/>
-------------------	--------------------------------	--------------------	--------------------------------

**Centros Asistenciales**

Guarderías	<input type="text" value="0"/>	Residencia	<input type="text" value="0"/>	Otros	<input type="text" value="0"/>
------------	--------------------------------	------------	--------------------------------	-------	--------------------------------

**Centros Educativos**

Colegios	<input type="text" value="0"/>	Instituto	<input type="text" value="0"/>	Otros	<input type="text" value="0"/>
----------	--------------------------------	-----------	--------------------------------	-------	--------------------------------

**8.- TELECOMUNICACIONES****5.1.- TELEFONÍA FIJA Y MÓVIL**

Recepción

Tlf. fija  Tlf. móvil **5.2.- RADIO Y TELEVISIÓN**

Recepción

Radio  TV **5.3.- NTIC**

Recepción

Internet Página web **9.- RECOGIDA DE BASURAS****TOTAL**Tm/año Contenedores **INSTALACIONES DE ELIMINACIÓN Y TRATAMIENTO DE RESIDUOS****TIPO**

	Tm/año	Contenedores	Tm/año	Contenedores
No selectiv	<input type="text" value="25"/>	<input type="text" value="2"/>	Plástico	<input type="text" value="0"/>
Papel	<input type="text" value="0"/>	<input type="text" value="0"/>	Pilas	<input type="text" value="0"/>
Vidrio	<input type="text" value="0"/>	<input type="text" value="0"/>	Orgánica	<input type="text" value="0"/>
			Otros	<input type="text" value="0"/>

Vertedero (tipo) Capacidad m3 **10.- INVENTARIO DE BIENES MUNICIPALES**

Año última actualización

**OBSERVACIONES**



## 1.- MUNICIPIO

COD. INE Población Residente INE  Superficie (km2.) Población estacional máx.  Densidad (hab/km2) Planeamiento Urbanístico Viviendas  Núcleos Urbanos Plaza hoteleras:  Altitud m.s.m. 

## 2.- RED DE CARRETERA

Longitud Km. 

Estado carreteras (km.)

Bien Regular A mejorar 

## 3.- INFRAESTRUCTURA VIARIA

Total Infraestructura viaria Estado viario (m) Longitud (m) Área (m2)

Calles long. (m)  Bueno  Calles sup. (m2)  Regular  A mejorar  No pavimentado  Vivienda sin acceso pavimentado 

## 4.- ALUMBRADO

Puntos de luz 

## Deficit de alumbrado

Viviendas sin alumbrado: Longitud sin alumbrado (m.): 

## 5.- ABASTECIMIENTO DE AGUA

## Datos Generales

Número de captaciones Tramo conducción (m.) Numero de depósitos Cap. depósitos (m3.) Nº de potabilizadoras 

## Red de Distribución

Longitud (m.) Pérdidas de red (%) Viviendas conectadas Viviendas no conectadas Consumo invierno (m3/hab.) Consumo verano (m3/hab.) Fuentes publicas conectada Fuentes publicas no conec. 

## 6.- SANEAMIENTO Y DEPURACIÓN

## Datos Generales

Colectores Longitud colectores(m) Tramos de emisario (m) Puntos de Vertido Depuradoras 

## Ramal de Saneamiento

Longitud Viviendas conectadas Viviendas no conectadas 

## Depuración

Capacidad (m3/año) Porcentaje reciclado % Caudal desaguado (m3/año) Caudal tratado (m3/año) 

**7.- EQUIPAMIENTOS**

	Nº Instal	Superficie
Instal. Deportivas	12	38512
C. Culturales	3	4500
Centros Sanitarios	1	400
Centros Asistenciales	2	3785
Centros Educativos	1	5000
Edificios Municipales	14	3718
Parques-Jardines	13	76000
Prot.Civil-Bomberos	1	112
Ferias-Mercado	1	600
Cementerio	1	2800
Tanatorio	1	105

**Instalaciones Deportivas**

Fronton	2	Pistas deportivas	4
Piscina	1	Terrenos de juego	5
Otras inst. deportivas	0		

**Centros Culturales**

Teatro-Auditorio	0	C. Cultural	1
C.Social-Pensionista	1	Museo	0
Biblioteca-archivo	0	Otros	1

**Centros Sanitarios**

Consultorio Local	1	Centro Salud/Otros	0
-------------------	---	--------------------	---

**Centros Asistenciales**

Guarderías	1	Residencia	0	Otros	1
------------	---	------------	---	-------	---

**Centros Educativos**

Colegios	1	Instituto	0	Otros	0
----------	---	-----------	---	-------	---

**8.- TELECOMUNICACIONES****5.1.- TELEFONÍA FIJA Y MÓVIL**

Recepción

Tlf. fija  Tlf. móvil **5.2.- RADIO Y TELEVISIÓN**

Recepción

Radio  TV **5.3.- NTIC**

Recepción

Internet Página web **9.- RECOGIDA DE BASURAS****TOTAL**Tm/año  1034Contenedores  91**TIPO**

	Tm/año	Contenedores		Tm/año	Contenedores
No selectiv	976	70	Plástico	0	0
Papel	32	13	Pilas	0	0
Vidrio	26	8	Orgánica	0	0
			Otros	0	0

**INSTALACIONES DE ELIMINACIÓN Y TRATAMIENTO DE RESIDUOS**Vertedero (tipo)  1Capacidad m3  1500**10.- INVENTARIO DE BIENES MUNICIPALES**

Año última actualización

**OBSERVACIONES**



## 1.- MUNICIPIO

COD. INE  Población Residente INE  Superficie (km2.) Población estacional máx.  Densidad (hab/km2) Planeamiento Urbanístico Viviendas  Núcleos Urbanos Plaza hoteleras:  Altitud m.s.m. 

## 2.- RED DE CARRETERA

Longitud Km. 

Estado carreteras (km.)

Bien Regular A mejorar 

## 3.- INFRAESTRUCTURA VIARIA

Total Infraestructura viaria Estado viario (m) Longitud (m) Área (m2)

Calles long. (m)  Bueno  Calles sup. (m2)  Regular  A mejorar  No pavimentado  Vivienda sin acceso pavimentado 

## 4.- ALUMBRADO

Puntos de luz 

## Deficit de alumbrado

Viviendas sin alumbrado: Longitud sin alumbrado (m.): 

## 5.- ABASTECIMIENTO DE AGUA

## Datos Generales

Número de captaciones Tramo conducción (m.) Numero de depósitos Cap. depósitos (m3.) Nº de potabilizadoras 

## Red de Distribución

Longitud (m.) Pérdidas de red (%) Viviendas conectadas Viviendas no conectadas Consumo invierno (m3/hab.) Consumo verano (m3/hab.) Fuentes publicas conectada Fuentes publicas no conec. 

## 6.- SANEAMIENTO Y DEPURACIÓN

## Datos Generales

Colectores Longitud colectores(m) Tramos de emisario (m) Puntos de Vertido Depuradoras 

## Ramal de Saneamiento

Longitud Viviendas conectadas Viviendas no conectadas 

## Depuración

Capacidad (m3/año) Porcentaje reciclado % Caudal desaguado (m3/año) Caudal tratado (m3/año) 

**7.- EQUIPAMIENTOS**

	Nº Instal	Superficie
Instal. Deportivas	1	160
C. Culturales	5	790
Centros Sanitarios	1	20
Centros Asistenciales	0	0
Centros Educativos	0	0
Edificios Municipales	5	940
Parques-Jardines	2	600
Prot.Civil-Bomberos	0	0
Ferias-Mercado	0	0
Cementerio	1	250
Tanatorio	0	0

**Instalaciones Deportivas**

Fronton	1	Pistas deportivas	0
Piscina	0	Terrenos de juego	0
Otras inst. deportivas		0	

**Centros Culturales**

Teatro-Auditorio	0	C. Cultural	0
C.Social-Pensionista	3	Museo	1
Biblioteca-archivo	0	Otros	1

**Centros Sanitarios**

Consultorio Local	1	Centro Salud/Otros	0
-------------------	---	--------------------	---

**Centros Asistenciales**

Guarderías	0	Residencia	0	Otros	0
------------	---	------------	---	-------	---

**Centros Educativos**

Colegios	0	Instituto	0	Otros	0
----------	---	-----------	---	-------	---

**8.- TELECOMUNICACIONES****5.1.- TELEFONÍA FIJA Y MÓVIL**

Recepción

Tlf. fija  Tlf. móvil **5.2.- RADIO Y TELEVISIÓN**

Recepción

Radio  TV **5.3.- NTIC**

Recepción

Internet Página web **9.- RECOGIDA DE BASURAS****TOTAL**Tm/año Contenedores **TIPO**

	Tm/año	Contenedores	Tm/año	Contenedores
No selectiv	16	1	Plástico	0
Papel	0	0	Pilas	0
Vidrio	0	0	Orgánica	0
			Otros	0

**INSTALACIONES DE ELIMINACIÓN Y TRATAMIENTO DE RESIDUOS**Vertedero (tipo) Capacidad m3 **10.- INVENTARIO DE BIENES MUNICIPALES**Año última actualización **OBSERVACIONES**



## 1.- MUNICIPIO

COD. INE Población Residente INE  Superficie (km2.) Población estacional máx.  Densidad (hab/km2) Planeamiento Urbanístico Viviendas  Núcleos Urbanos Plaza hoteleras:  Altitud m.s.m. 

## 2.- RED DE CARRETERA

Longitud Km. 

Estado carreteras (km.)

Bien Regular A mejorar 

## 3.- INFRAESTRUCTURA VIARIA

Total Infraestructura viaria Estado viario (m) Longitud (m) Área (m2)

Calles long. (m)  Bueno  Calles sup. (m2)  Regular  A mejorar  No pavimentado  Vivienda sin acceso pavimentado 

## 4.- ALUMBRADO

Puntos de luz 

## Deficit de alumbrado

Viviendas sin alumbrado: Longitud sin alumbrado (m.): 

## 5.- ABASTECIMIENTO DE AGUA

## Datos Generales

Número de captaciones Tramo conducción (m.) Numero de depósitos Cap. depósitos (m3.) Nº de potabilizadoras 

## Red de Distribución

Longitud (m.) Pérdidas de red (%) Viviendas conectadas Viviendas no conectadas Consumo invierno (m3/hab.) Consumo verano (m3/hab.) Fuentes publicas conectada Fuentes publicas no conec. 

## 6.- SANEAMIENTO Y DEPURACIÓN

## Datos Generales

Colectores Longitud colectores(m) Tramos de emisario (m) Puntos de Vertido Depuradoras 

## Ramal de Saneamiento

Longitud Viviendas conectadas Viviendas no conectadas 

## Depuración

Capacidad (m3/año) Porcentaje reciclado % Caudal desaguado (m3/año) Caudal tratado (m3/año) 

**7.- EQUIPAMIENTOS**

	Nº Instal	Superficie
Instal. Deportivas	4	840
C. Culturales	3	4250
Centros Sanitarios	1	31
Centros Asistenciales	0	0
Centros Educativos	0	0
Edificios Municipales	9	901
Parques-Jardines	6	1670
Prot.Civil-Bomberos	0	0
Ferias-Mercado	0	0
Cementerio	1	300
Tanatorio	0	0

**Instalaciones Deportivas**

Fronton	1	Pistas deportivas	1
Piscina	0	Terrenos de juego	1
Otras inst. deportivas	1		

**Centros Culturales**

Teatro-Auditorio	0	C. Cultural	0
C.Social-Pensionista	2	Museo	0
Biblioteca-archivo	0	Otros	1

**Centros Sanitarios**

Consultorio Local	1	Centro Salud/Otros	0
-------------------	---	--------------------	---

**Centros Asistenciales**

Guarderías	0	Residencia	0	Otros	0
------------	---	------------	---	-------	---

**Centros Educativos**

Colegios	0	Instituto	0	Otros	0
----------	---	-----------	---	-------	---

**8.- TELECOMUNICACIONES****5.1.- TELEFONÍA FIJA Y MÓVIL**

Recepción

Tlf. fija  Tlf. móvil **5.2.- RADIO Y TELEVISIÓN**

Recepción

Radio  TV **5.3.- NTIC**

Recepción

Internet Página web **9.- RECOGIDA DE BASURAS****TOTAL**Tm/año Contenedores **INSTALACIONES DE ELIMINACIÓN Y TRATAMIENTO DE RESIDUOS****TIPO**

	Tm/año	Contenedores		Tm/año	Contenedores
No selectiv	71	4	Plástico	0	0
Papel	2	1	Pilas	0	0
Vidrio	2	1	Orgánica	0	0
			Otros	0	0

Vertedero (tipo) Capacidad m3 **10.- INVENTARIO DE BIENES MUNICIPALES**

Año última actualización

**OBSERVACIONES**



## 1.- MUNICIPIO

COD. INE  Población Residente INE  Superficie (km2.) Población estacional máx.  Densidad (hab/km2) Planeamiento Urbanístico Viviendas  Núcleos Urbanos Plaza hoteleras:  Altitud m.s.m. 

## 2.- RED DE CARRETERA

Longitud Km. 

Estado carreteras (km.)

Bien Regular A mejorar 

## 3.- INFRAESTRUCTURA VIARIA

Total Infraestructura viaria Estado viario (m) Longitud (m) Área (m2)

Calles long. (m)  Bueno  Calles sup. (m2)  Regular  A mejorar  No pavimentado  Vivienda sin acceso pavimentado 

## 4.- ALUMBRADO

Puntos de luz 

## Deficit de alumbrado

Viviendas sin alumbrado: Longitud sin alumbrado (m.): 

## 5.- ABASTECIMIENTO DE AGUA

## Datos Generales

Número de captaciones Tramo conducción (m.) Numero de depósitos Cap. depósitos (m3.) Nº de potabilizadoras 

## Red de Distribución

Longitud (m.) Pérdidas de red (%) Viviendas conectadas Viviendas no conectadas Consumo invierno (m3/hab.) Consumo verano (m3/hab.) Fuentes publicas conectada Fuentes publicas no conec. 

## 6.- SANEAMIENTO Y DEPURACIÓN

## Datos Generales

Colectores Longitud colectores(m) Tramos de emisario (m) Puntos de Vertido Depuradoras 

## Ramal de Saneamiento

Longitud Viviendas conectadas Viviendas no conectadas 

## Depuración

Capacidad (m3/año) Porcentaje reciclado % Caudal desaguado (m3/año) Caudal tratado (m3/año) 





## 7.- EQUIPAMIENTOS



	Nº Instal	Superficie
Instal. Deportivas	<input type="text" value="3"/>	<input type="text" value="750"/>
C. Culturales	<input type="text" value="3"/>	<input type="text" value="90"/>
Centros Sanitarios	<input type="text" value="1"/>	<input type="text" value="70"/>
Centros Asistenciales	<input type="text" value="0"/>	<input type="text" value="0"/>
Centros Educativos	<input type="text" value="0"/>	<input type="text" value="0"/>
Edificios Municipales	<input type="text" value="3"/>	<input type="text" value="1025"/>
Parques-Jardines	<input type="text" value="2"/>	<input type="text" value="130"/>
Prot.Civil-Bomberos	<input type="text" value="0"/>	<input type="text" value="0"/>
Ferias-Mercado	<input type="text" value="0"/>	<input type="text" value="0"/>
Cementerio	<input type="text" value="1"/>	<input type="text" value="6000"/>
Tanatorio	<input type="text" value="0"/>	<input type="text" value="0"/>

## Instalaciones Deportivas

Fronton	<input type="text" value="1"/>	Pistas deportivas	<input type="text" value="1"/>
Piscina	<input type="text" value="0"/>	Terrenos de juego	<input type="text" value="1"/>
Otras inst. deportivas	<input type="text" value="0"/>		

## Centros Culturales

Teatro-Auditorio	<input type="text" value="0"/>	C. Cultural	<input type="text" value="0"/>
C.Social-Pensionista	<input type="text" value="1"/>	Museo	<input type="text" value="0"/>
Biblioteca-archivo	<input type="text" value="2"/>	Otros	<input type="text" value="0"/>

## Centros Sanitarios

Consultorio Local	<input type="text" value="1"/>	Centro Salud/Otros	<input type="text" value="0"/>
-------------------	--------------------------------	--------------------	--------------------------------

## Centros Asistenciales

Guarderías	<input type="text" value="0"/>	Residencia	<input type="text" value="0"/>	Otros	<input type="text" value="0"/>
------------	--------------------------------	------------	--------------------------------	-------	--------------------------------

## Centros Educativos

Colegios	<input type="text" value="0"/>	Instituto	<input type="text" value="0"/>	Otros	<input type="text" value="0"/>
----------	--------------------------------	-----------	--------------------------------	-------	--------------------------------

## 8.- TELECOMUNICACIONES

## 5.1.- TELEFONÍA FIJA Y MÓVIL

Recepción

Tlf. fija  Tlf. móvil 

## 5.2.- RADIO Y TELEVISIÓN

Recepción

Radio  TV 

## 5.3.- NTIC

Recepción

Internet Página web 

## 9.- RECOGIDA DE BASURAS

TOTAL

Tm/año Contenedores 

TIPO

	Tm/año	Contenedores	Tm/año	Contenedores
No selectiv	<input type="text" value="80"/>	<input type="text" value="5"/>	Plástico	<input type="text" value="0"/>
Papel	<input type="text" value="3"/>	<input type="text" value="1"/>	Pilas	<input type="text" value="0"/>
Vidrio	<input type="text" value="2"/>	<input type="text" value="1"/>	Orgánica	<input type="text" value="0"/>
			Otros	<input type="text" value="0"/>

## INSTALACIONES DE ELIMINACIÓN Y TRATAMIENTO DE RESIDUOS

Vertedero (tipo) Capacidad m3 

## 10.- INVENTARIO DE BIENES MUNICIPALES

Año última actualización

## OBSERVACIONES



### 1.- MUNICIPIO

<b>COD. INE</b>	19 121	
	Población Residente INE	307
	Superficie (km2.)	43,9
	Población estacional máx.	750
	Densidad (hab/km2)	7
Planeamiento Urbanístico	P.O.M.	
Viviendas	357	Núcleos Urbanos 1
Plaza hoteleras:	154	Altitud m.s.m. 972



### 2.- RED DE CARRETERA

Longitud Km.	16,8
Estado carreteras (km.)	
Bien	12,9
Regular	3,9
A mejorar	0

### 3.- INFRAESTRUCTURA VIARIA

Total Infraestructura viaria	Estado viario (m)	Longitud (m)	Área (m2)
Calles long. (m)	Bueno	3131	11937
Calles sup. (m2)	Regular	2281	10194
	A mejorar	2485	10160
	No pavimentado	263	1131
	Vivienda sin acceso pavimentado		0



### 4.- ALUMBRADO



Puntos de luz 242

#### Deficit de alumbrado

Viviendas sin alumbrado:	0
Longitud sin alumbrado (m.):	0

### 5.- ABASTECIMIENTO DE AGUA

#### Datos Generales

Número de captaciones	1
Tramo conducción (m.)	1075
Numero de depósitos	4
Cap. depósitos (m3.)	235
Nº de potabilizadoras	1

#### Red de Distribución

Longitud (m.)	4511
Pérdidas de red (%)	20
Viviendas conectadas	357
Viviendas no conectadas	0



Consumo invierno (m3/hab.)	123
Consumo verano (m3/hab.)	834
Fuentes publicas conectada	0
Fuentes publicas no conec.	0

### 6.- SANEAMIENTO Y DEPURACIÓN

#### Datos Generales

Colectores	3
Longitud colectores(m)	707
Tramos de emisario (m)	493
Puntos de Vertido	1
Depuradoras	0

#### Ramal de Saneamiento

Longitud	4166
Viviendas conectadas	357
Viviendas no conectadas	0



#### Depuración

Capacidad (m3/año)	0
Porcentaje reciclado %	0

Caudal desaguado (m3/año)	56406
Caudal tratado (m3/año)	0





## 7.- EQUIPAMIENTOS



	Nº Instal	Superficie
Instal. Deportivas	3	1492
C. Culturales	2	800
Centros Sanitarios	1	40
Centros Asistenciales	1	8300
Centros Educativos	0	0
Edificios Municipales	6	1152
Parques-Jardines	6	1609
Prot.Civil-Bomberos	0	0
Ferias-Mercado	0	0
Cementerio	2	1140
Tanatorio	0	0

### Instalaciones Deportivas

Fronton	3	Pistas deportivas	0
Piscina	0	Terrenos de juego	0
Otras inst. deportivas	0		

### Centros Culturales

Teatro-Auditorio	0	C. Cultural	0
C.Social-Pensionista	2	Museo	0
Biblioteca-archivo	0	Otros	0

### Centros Sanitarios

Consultorio Local	1	Centro Salud/Otros	0
-------------------	---	--------------------	---

### Centros Asistenciales

Guarderías	0	Residencia	0	Otros	1
------------	---	------------	---	-------	---

### Centros Educativos

Colegios	0	Instituto	0	Otros	0
----------	---	-----------	---	-------	---

## 8.- TELECOMUNICACIONES

### 5.1.- TELEFONÍA FIJA Y MÓVIL

Recepción

Tlf. fija  Tlf. móvil

### 5.2.- RADIO Y TELEVISIÓN

Recepción

Radio  TV

### 5.3.- NTIC

Recepción

Internet

Página web

## 9.- RECOGIDA DE BASURAS

TOTAL

Tm/año   
Contenedores



TIPO

	Tm/año	Contenedores		Tm/año	Contenedores
No selectiv	165	16	Plástico	0	0
Papel	0	0	Pilas	0	0
Vidrio	0	0	Orgánica	0	0
			Otros	0	0

INSTALACIONES DE ELIMINACIÓN  
Y TRATAMIENTO DE RESIDUOS

Vertedero (tipo)  Capacidad m3

## 10.- INVENTARIO DE BIENES MUNICIPALES

Año última actualización

## OBSERVACIONES



## 1.- MUNICIPIO

COD. INE Población Residente INE  Superficie (km2.) Población estacional máx.  Densidad (hab/km2) Planeamiento Urbanístico Viviendas  Núcleos Urbanos Plaza hoteleras:  Altitud m.s.m. 

## 2.- RED DE CARRETERA

Longitud Km. 

Estado carreteras (km.)

Bien Regular A mejorar 

## 3.- INFRAESTRUCTURA VIARIA

Total Infraestructura viaria Estado viario (m) Longitud (m) Área (m2)

Calles long. (m)  Bueno  Calles sup. (m2)  Regular  A mejorar  No pavimentado  Vivienda sin acceso pavimentado 

## 4.- ALUMBRADO

Puntos de luz 

## Deficit de alumbrado

Viviendas sin alumbrado: Longitud sin alumbrado (m.): 

## 5.- ABASTECIMIENTO DE AGUA

## Datos Generales

Número de captaciones Tramo conducción (m.) Numero de depósitos Cap. depósitos (m3.) Nº de potabilizadoras 

## Red de Distribución

Longitud (m.) Pérdidas de red (%) Viviendas conectadas Viviendas no conectadas Consumo invierno (m3/hab.) Consumo verano (m3/hab.) Fuentes publicas conectada Fuentes publicas no conec. 

## 6.- SANEAMIENTO Y DEPURACIÓN

## Datos Generales

Colectores Longitud colectores(m) Tramos de emisario (m) Puntos de Vertido Depuradoras 

## Ramal de Saneamiento

Longitud Viviendas conectadas Viviendas no conectadas 

## Depuración

Capacidad (m3/año) Porcentaje reciclado % Caudal desaguado (m3/año) Caudal tratado (m3/año) 

**7.- EQUIPAMIENTOS**

	Nº Instal	Superficie
Instal. Deportivas	3	1774
C. Culturales	3	620
Centros Sanitarios	1	40
Centros Asistenciales	0	0
Centros Educativos	0	0
Edificios Municipales	6	1000
Parques-Jardines	3	500
Prot.Civil-Bomberos	0	0
Ferias-Mercado	0	0
Cementerio	1	1670
Tanatorio	0	0

**Instalaciones Deportivas**

Fronton	1	Pistas deportivas	1
Piscina	1	Terrenos de juego	0
Otras inst. deportivas	0		

**Centros Culturales**

Teatro-Auditorio	0	C. Cultural	1
C.Social-Pensionista	2	Museo	0
Biblioteca-archivo	0	Otros	0

**Centros Sanitarios**

Consultorio Local	1	Centro Salud/Otros	0
-------------------	---	--------------------	---

**Centros Asistenciales**

Guarderías	0	Residencia	0	Otros	0
------------	---	------------	---	-------	---

**Centros Educativos**

Colegios	0	Instituto	0	Otros	0
----------	---	-----------	---	-------	---

**8.- TELECOMUNICACIONES****5.1.- TELEFONÍA FIJA Y MÓVIL**

Recepción

Tlf. fija  Tlf. móvil **5.2.- RADIO Y TELEVISIÓN**

Recepción

Radio  TV **5.3.- NTIC**

Recepción

Internet Página web **9.- RECOGIDA DE BASURAS****TOTAL**Tm/año Contenedores **TIPO**

	Tm/año	Contenedores	Tm/año	Contenedores
No selectiv	104	7	Plástico	0
Papel	0	0	Pilas	0
Vidrio	0	0	Orgánica	0
			Otros	0

**INSTALACIONES DE ELIMINACIÓN Y TRATAMIENTO DE RESIDUOS**Vertedero (tipo) Capacidad m3 **10.- INVENTARIO DE BIENES MUNICIPALES**

Año última actualización

**OBSERVACIONES**



## 1.- MUNICIPIO

COD. INE  Población Residente INE  Superficie (km2.) Población estacional máx.  Densidad (hab/km2) Planeamiento Urbanístico Viviendas  Núcleos Urbanos Plaza hoteleras:  Altitud m.s.m. 

## 2.- RED DE CARRETERA

Longitud Km. 

Estado carreteras (km.)

Bien Regular A mejorar 

## 3.- INFRAESTRUCTURA VIARIA

Total Infraestructura viaria Estado viario (m) Longitud (m) Área (m2)

Calles long. (m)  Bueno  Calles sup. (m2)  Regular  A mejorar  No pavimentado  Vivienda sin acceso pavimentado 

## 4.- ALUMBRADO

Puntos de luz 

## Deficit de alumbrado

Viviendas sin alumbrado: Longitud sin alumbrado (m.): 

## 5.- ABASTECIMIENTO DE AGUA

## Datos Generales

Número de captaciones Tramo conducción (m.) Numero de depósitos Cap. depósitos (m3.) Nº de potabilizadoras 

## Red de Distribución

Longitud (m.) Pérdidas de red (%) Viviendas conectadas Viviendas no conectadas Consumo invierno (m3/hab.) Consumo verano (m3/hab.) Fuentes publicas conectada Fuentes publicas no conec. 

## 6.- SANEAMIENTO Y DEPURACIÓN

## Datos Generales

Colectores Longitud colectores(m) Tramos de emisario (m) Puntos de Vertido Depuradoras 

## Ramal de Saneamiento

Longitud Viviendas conectadas Viviendas no conectadas 

## Depuración

Capacidad (m3/año) Porcentaje reciclado % Caudal desaguado (m3/año) Caudal tratado (m3/año) 

**7.- EQUIPAMIENTOS**

	Nº Instal	Superficie
Instal. Deportivas	2	1340
C. Culturales	1	80
Centros Sanitarios	1	8
Centros Asistenciales	0	0
Centros Educativos	0	0
Edificios Municipales	5	835
Parques-Jardines	1	100
Prot.Civil-Bomberos	0	0
Ferias-Mercado	0	0
Cementerio	1	300
Tanatorio	0	0

**Instalaciones Deportivas**

Fronton	1	Pistas deportivas	1
Piscina	0	Terrenos de juego	0
Otras inst. deportivas	0		

**Centros Culturales**

Teatro-Auditorio	0	C. Cultural	0
C.Social-Pensionista	1	Museo	0
Biblioteca-archivo	0	Otros	0

**Centros Sanitarios**

Consultorio Local	1	Centro Salud/Otros	0
-------------------	---	--------------------	---

**Centros Asistenciales**

Guarderías	0	Residencia	0	Otros	0
------------	---	------------	---	-------	---

**Centros Educativos**

Colegios	0	Instituto	0	Otros	0
----------	---	-----------	---	-------	---

**8.- TELECOMUNICACIONES****5.1.- TELEFONÍA FIJA Y MÓVIL**

Recepción

Tlf. fija  Tlf. móvil **5.2.- RADIO Y TELEVISIÓN**

Recepción

Radio  TV **5.3.- NTIC**

Recepción

Internet Página web **9.- RECOGIDA DE BASURAS****TOTAL**Tm/año  40Contenedores  3**INSTALACIONES DE ELIMINACIÓN Y TRATAMIENTO DE RESIDUOS****TIPO**

	Tm/año	Contenedores	Tm/año	Contenedores
No selectiv	40	3	Plástico	0
Papel	0	0	Pilas	0
Vidrio	0	0	Orgánica	0
			Otros	0

Vertedero (tipo)  0Capacidad m3  0**10.- INVENTARIO DE BIENES MUNICIPALES**

Año última actualización

**OBSERVACIONES**



### 1.- MUNICIPIO

<b>COD. INE</b>	19   124	
	Población Residente INE	565
	Superficie (km2.)	37,2
	Población estacional máx.	1000
	Densidad (hab/km2)	15,2
Planeamiento Urbanístico	NORMAS SUBSIDIARIAS DE AMBITO MUNICIPAL	
Viviendas	634	Núcleos Urbanos
		1
Plaza hoteleras:	0	Altitud m.s.m.
		670



### 2.- RED DE CARRETERA

Longitud Km.	18,6
Estado carreteras (km.)	
Bien	14,9
Regular	0
A mejorar	3,7

### 3.- INFRAESTRUCTURA VIARIA

Total Infraestructura viaria	Estado viario (m)	Longitud (m)	Área (m2)
Calles long. (m)	Bueno	2105	10095
Calles sup. (m2)	Regular	2250	10110
	A mejorar	1488	6845
	No pavimentado	87	409
	Vivienda sin acceso pavimentado		0



### 4.- ALUMBRADO



Puntos de luz

#### Deficit de alumbrado

Viviendas sin alumbrado:	<input type="text" value="0"/>
Longitud sin alumbrado (m.):	<input type="text" value="0"/>

### 5.- ABASTECIMIENTO DE AGUA

#### Datos Generales

Número de captaciones	<input type="text" value="3"/>
Tramo conducción (m.)	<input type="text" value="5624"/>
Numero de depósitos	<input type="text" value="7"/>
Cap. depósitos (m3.)	<input type="text" value="350"/>
Nº de potabilizadoras	<input type="text" value="1"/>

#### Red de Distribución

Longitud (m.)	<input type="text" value="4707"/>
Pérdidas de red (%)	<input type="text" value="20"/>
Viviendas conectadas	<input type="text" value="634"/>
Viviendas no conectadas	<input type="text" value="0"/>



Consumo invierno (m3/hab.)	<input type="text" value="206"/>
Consumo verano (m3/hab.)	<input type="text" value="1022"/>
Fuentes publicas conectada	<input type="text" value="0"/>
Fuentes publicas no conec.	<input type="text" value="0"/>

### 6.- SANEAMIENTO Y DEPURACIÓN

#### Datos Generales

Colectores	<input type="text" value="0"/>
Longitud colectores(m)	<input type="text" value="0"/>
Tramos de emisario (m)	<input type="text" value="1325"/>
Puntos de Vertido	<input type="text" value="4"/>
Depuradoras	<input type="text" value="0"/>

#### Ramal de Saneamiento

Longitud	<input type="text" value="4838"/>
Viviendas conectadas	<input type="text" value="634"/>
Viviendas no conectadas	<input type="text" value="0"/>



Caudal desaguado (m3/año)	<input type="text" value="62766"/>
Caudal tratado (m3/año)	<input type="text" value="0"/>



#### Depuración

Capacidad (m3/año)	<input type="text" value="0"/>
Porcentaje reciclado %	<input type="text" value="0"/>



**7.- EQUIPAMIENTOS**

	Nº Instal	Superficie
Instal. Deportivas	<input type="text" value="2"/>	<input type="text" value="2961"/>
C. Culturales	<input type="text" value="1"/>	<input type="text" value="110"/>
Centros Sanitarios	<input type="text" value="1"/>	<input type="text" value="50"/>
Centros Asistenciales	<input type="text" value="1"/>	<input type="text" value="1000"/>
Centros Educativos	<input type="text" value="0"/>	<input type="text" value="0"/>
Edificios Municipales	<input type="text" value="7"/>	<input type="text" value="990"/>
Parques-Jardines	<input type="text" value="4"/>	<input type="text" value="400"/>
Prot.Civil-Bomberos	<input type="text" value="0"/>	<input type="text" value="0"/>
Ferias-Mercado	<input type="text" value="0"/>	<input type="text" value="0"/>
Cementerio	<input type="text" value="1"/>	<input type="text" value="450"/>
Tanatorio	<input type="text" value="0"/>	<input type="text" value="0"/>

**Instalaciones Deportivas**

Fronton	<input type="text" value="1"/>	Pistas deportivas	<input type="text" value="1"/>
Piscina	<input type="text" value="0"/>	Terrenos de juego	<input type="text" value="0"/>
Otras inst. deportivas	<input type="text" value="0"/>		

**Centros Culturales**

Teatro-Auditorio	<input type="text" value="0"/>	C. Cultural	<input type="text" value="0"/>
C.Social-Pensionista	<input type="text" value="1"/>	Museo	<input type="text" value="0"/>
Biblioteca-archivo	<input type="text" value="0"/>	Otros	<input type="text" value="0"/>

**Centros Sanitarios**

Consultorio Local	<input type="text" value="1"/>	Centro Salud/Otros	<input type="text" value="0"/>
-------------------	--------------------------------	--------------------	--------------------------------

**Centros Asistenciales**

Guarderías	<input type="text" value="0"/>	Residencia	<input type="text" value="1"/>	Otros	<input type="text" value="0"/>
------------	--------------------------------	------------	--------------------------------	-------	--------------------------------

**Centros Educativos**

Colegios	<input type="text" value="0"/>	Instituto	<input type="text" value="0"/>	Otros	<input type="text" value="0"/>
----------	--------------------------------	-----------	--------------------------------	-------	--------------------------------

**8.- TELECOMUNICACIONES****5.1.- TELEFONÍA FIJA Y MÓVIL**

Recepción

Tlf. fija  Tlf. móvil **5.2.- RADIO Y TELEVISIÓN**

Recepción

Radio  TV **5.3.- NTIC**

Recepción

Internet Página web **9.- RECOGIDA DE BASURAS****TOTAL**Tm/año Contenedores **TIPO**

	Tm/año	Contenedores	Tm/año	Contenedores
No selectiv	<input type="text" value="279"/>	<input type="text" value="16"/>	Plástico	<input type="text" value="0"/>
Papel	<input type="text" value="0"/>	<input type="text" value="0"/>	Pilas	<input type="text" value="0"/>
Vidrio	<input type="text" value="0"/>	<input type="text" value="0"/>	Orgánica	<input type="text" value="0"/>
			Otros	<input type="text" value="0"/>

**INSTALACIONES DE ELIMINACIÓN Y TRATAMIENTO DE RESIDUOS**Vertedero (tipo) Capacidad m3 **10.- INVENTARIO DE BIENES MUNICIPALES**

Año última actualización

**OBSERVACIONES**



## 1.- MUNICIPIO

COD. INE  Población Residente INE  Superficie (km2.) Población estacional máx.  Densidad (hab/km2) Planeamiento Urbanístico Viviendas  Núcleos Urbanos Plaza hoteleras:  Altitud m.s.m. 

## 2.- RED DE CARRETERA

Longitud Km. 

Estado carreteras (km.)

Bien Regular A mejorar 

## 3.- INFRAESTRUCTURA VIARIA

Total Infraestructura viaria Estado viario (m) Longitud (m) Área (m2)

Calles long. (m)  Bueno  Calles sup. (m2)  Regular  A mejorar  No pavimentado  Vivienda sin acceso pavimentado 

## 4.- ALUMBRADO

Puntos de luz 

## Deficit de alumbrado

Viviendas sin alumbrado: Longitud sin alumbrado (m.): 

## 5.- ABASTECIMIENTO DE AGUA

## Datos Generales

Número de captaciones Tramo conducción (m.) Numero de depósitos Cap. depósitos (m3.) Nº de potabilizadoras 

## Red de Distribución

Longitud (m.) Pérdidas de red (%) Viviendas conectadas Viviendas no conectadas Consumo invierno (m3/hab.) Consumo verano (m3/hab.) Fuentes publicas conectada Fuentes publicas no conec. 

## 6.- SANEAMIENTO Y DEPURACIÓN

## Datos Generales

Colectores Longitud colectores(m) Tramos de emisario (m) Puntos de Vertido Depuradoras 

## Ramal de Saneamiento

Longitud Viviendas conectadas Viviendas no conectadas 

## Depuración

Capacidad (m3/año) Porcentaje reciclado % Caudal desaguado (m3/año) Caudal tratado (m3/año) 



## 7.- EQUIPAMIENTOS



	Nº Instal	Superficie
Instal. Deportivas	3	1700
C. Culturales	2	430
Centros Sanitarios	1	45
Centros Asistenciales	0	0
Centros Educativos	0	0
Edificios Municipales	6	2394
Parques-Jardines	1	50
Prot.Civil-Bomberos	0	0
Ferias-Mercado	0	0
Cementerio	1	517
Tanatorio	0	0

## Instalaciones Deportivas

Fronton	1	Pistas deportivas	1
Piscina	0	Terrenos de juego	1
Otras inst. deportivas	0		

## Centros Culturales

Teatro-Auditorio	0	C. Cultural	0
C.Social-Pensionista	1	Museo	0
Biblioteca-archivo	0	Otros	1

## Centros Sanitarios

Consultorio Local	1	Centro Salud/Otros	0
-------------------	---	--------------------	---

## Centros Asistenciales

Guarderías	0	Residencia	0	Otros	0
------------	---	------------	---	-------	---

## Centros Educativos

Colegios	0	Instituto	0	Otros	0
----------	---	-----------	---	-------	---

## 8.- TELECOMUNICACIONES

## 5.1.- TELEFONÍA FIJA Y MÓVIL

Recepción

Tlf. fija  Tlf. móvil 

## 5.2.- RADIO Y TELEVISIÓN

Recepción

Radio  TV 

## 5.3.- NTIC

Recepción

Internet Página web 

## 9.- RECOGIDA DE BASURAS

TOTAL

Tm/año  45Contenedores  3

## INSTALACIONES DE ELIMINACIÓN Y TRATAMIENTO DE RESIDUOS

TIPO

	Tm/año	Contenedores	Tm/año	Contenedores
No selectiv	45	3	Plástico	0
Papel	0	0	Pilas	0
Vidrio	0	0	Orgánica	0
			Otros	0

Vertedero (tipo)  0Capacidad m3  0

## 10.- INVENTARIO DE BIENES MUNICIPALES

Año última actualización 

## OBSERVACIONES



## 1.- MUNICIPIO

COD. INE  Población Residente INE  Superficie (km2.) Población estacional máx.  Densidad (hab/km2) Planeamiento Urbanístico Viviendas  Núcleos Urbanos Plaza hoteleras:  Altitud m.s.m. 

## 2.- RED DE CARRETERA

Longitud Km. 

Estado carreteras (km.)

Bien Regular A mejorar 

## 3.- INFRAESTRUCTURA VIARIA

Total Infraestructura viaria Estado viario (m) Longitud (m) Área (m2)

Calles long. (m)  Bueno  Calles sup. (m2)  Regular  A mejorar  No pavimentado  Vivienda sin acceso pavimentado 

## 4.- ALUMBRADO

Puntos de luz 

## Deficit de alumbrado

Viviendas sin alumbrado: Longitud sin alumbrado (m.): 

## 5.- ABASTECIMIENTO DE AGUA

## Datos Generales

Número de captaciones Tramo conducción (m.) Numero de depósitos Cap. depósitos (m3.) Nº de potabilizadoras 

## Red de Distribución

Longitud (m.) Pérdidas de red (%) Viviendas conectadas Viviendas no conectadas Consumo invierno (m3/hab.) Consumo verano (m3/hab.) Fuentes publicas conectada Fuentes publicas no conec. 

## 6.- SANEAMIENTO Y DEPURACIÓN

## Datos Generales

Colectores Longitud colectores(m) Tramos de emisario (m) Puntos de Vertido Depuradoras 

## Ramal de Saneamiento

Longitud Viviendas conectadas Viviendas no conectadas 

## Depuración

Capacidad (m3/año) Porcentaje reciclado % Caudal desaguado (m3/año) Caudal tratado (m3/año) 



## 7.- EQUIPAMIENTOS



	Nº Instal	Superficie
Instal. Deportivas	10	13050
C. Culturales	3	250
Centros Sanitarios	1	100
Centros Asistenciales	0	0
Centros Educativos	1	9000
Edificios Municipales	8	1210
Parques-Jardines	11	5900
Prot.Civil-Bomberos	0	0
Ferias-Mercado	0	0
Cementerio	1	520
Tanatorio	0	0

## Instalaciones Deportivas

Fronton	0	Pistas deportivas	8
Piscina	0	Terrenos de juego	2
Otras inst. deportivas	0		

## Centros Culturales

Teatro-Auditorio	0	C. Cultural	0
C.Social-Pensionista	2	Museo	0
Biblioteca-archivo	1	Otros	0

## Centros Sanitarios

Consultorio Local	1	Centro Salud/Otros	0
-------------------	---	--------------------	---

## Centros Asistenciales

Guarderías	0	Residencia	0	Otros	0
------------	---	------------	---	-------	---

## Centros Educativos

Colegios	0	Instituto	1	Otros	0
----------	---	-----------	---	-------	---

## 8.- TELECOMUNICACIONES

## 5.1.- TELEFONÍA FIJA Y MÓVIL

Recepción

Tlf. fija  Tlf. móvil 

## 5.2.- RADIO Y TELEVISIÓN

Recepción

Radio  TV 

## 5.3.- NTIC

Recepción

Internet Página web 

## 9.- RECOGIDA DE BASURAS

TOTAL

Tm/año  935Contenedores  77

## INSTALACIONES DE ELIMINACIÓN Y TRATAMIENTO DE RESIDUOS

TIPO

	Tm/año	Contenedores		Tm/año	Contenedores
No selectiv	901	63	Plástico	0	0
Papel	19	9	Pilas	0	0
Vidrio	15	5	Orgánica	0	0
			Otros	0	0

Vertedero (tipo)  0Capacidad m3  0

## 10.- INVENTARIO DE BIENES MUNICIPALES

Año última actualización

## OBSERVACIONES



## 1.- MUNICIPIO

COD. INE  Población Residente INE  Superficie (km2.) Población estacional máx.  Densidad (hab/km2) Planeamiento Urbanístico Viviendas  Núcleos Urbanos Plaza hoteleras:  Altitud m.s.m. 

## 2.- RED DE CARRETERA

Longitud Km. 

Estado carreteras (km.)

Bien Regular A mejorar 

## 3.- INFRAESTRUCTURA VIARIA

Total Infraestructura viaria Estado viario (m) Longitud (m) Área (m2)

Calles long. (m)  Bueno  Calles sup. (m2)  Regular  A mejorar  No pavimentado  Vivienda sin acceso pavimentado 

## 4.- ALUMBRADO

Puntos de luz 

## Deficit de alumbrado

Viviendas sin alumbrado: Longitud sin alumbrado (m.): 

## 5.- ABASTECIMIENTO DE AGUA

## Datos Generales

Número de captaciones Tramo conducción (m.) Numero de depósitos Cap. depósitos (m3.) Nº de potabilizadoras 

## Red de Distribución

Longitud (m.) Pérdidas de red (%) Viviendas conectadas Viviendas no conectadas Consumo invierno (m3/hab.) Consumo verano (m3/hab.) Fuentes publicas conectada Fuentes publicas no conec. 

## 6.- SANEAMIENTO Y DEPURACIÓN

## Datos Generales

Colectores Longitud colectores(m) Tramos de emisario (m) Puntos de Vertido Depuradoras 

## Ramal de Saneamiento

Longitud Viviendas conectadas Viviendas no conectadas 

## Depuración

Capacidad (m3/año) Porcentaje reciclado % Caudal desaguado (m3/año) Caudal tratado (m3/año) 

**7.- EQUIPAMIENTOS**

	Nº Instal	Superficie
Instal. Deportivas	<input type="text" value="2"/>	<input type="text" value="521"/>
C. Culturales	<input type="text" value="2"/>	<input type="text" value="394"/>
Centros Sanitarios	<input type="text" value="1"/>	<input type="text" value="145"/>
Centros Asistenciales	<input type="text" value="0"/>	<input type="text" value="0"/>
Centros Educativos	<input type="text" value="0"/>	<input type="text" value="0"/>
Edificios Municipales	<input type="text" value="6"/>	<input type="text" value="1221"/>
Parques-Jardines	<input type="text" value="5"/>	<input type="text" value="1398"/>
Prot.Civil-Bomberos	<input type="text" value="0"/>	<input type="text" value="0"/>
Ferias-Mercado	<input type="text" value="0"/>	<input type="text" value="0"/>
Cementerio	<input type="text" value="1"/>	<input type="text" value="500"/>
Tanatorio	<input type="text" value="0"/>	<input type="text" value="0"/>

**Instalaciones Deportivas**

Fronton	<input type="text" value="1"/>	Pistas deportivas	<input type="text" value="1"/>
Piscina	<input type="text" value="0"/>	Terrenos de juego	<input type="text" value="0"/>
Otras inst. deportivas	<input type="text" value="0"/>		

**Centros Culturales**

Teatro-Auditorio	<input type="text" value="0"/>	C. Cultural	<input type="text" value="0"/>
C.Social-Pensionista	<input type="text" value="2"/>	Museo	<input type="text" value="0"/>
Biblioteca-archivo	<input type="text" value="0"/>	Otros	<input type="text" value="0"/>

**Centros Sanitarios**

Consultorio Local	<input type="text" value="1"/>	Centro Salud/Otros	<input type="text" value="0"/>
-------------------	--------------------------------	--------------------	--------------------------------

**Centros Asistenciales**

Guarderías	<input type="text" value="0"/>	Residencia	<input type="text" value="0"/>	Otros	<input type="text" value="0"/>
------------	--------------------------------	------------	--------------------------------	-------	--------------------------------

**Centros Educativos**

Colegios	<input type="text" value="0"/>	Instituto	<input type="text" value="0"/>	Otros	<input type="text" value="0"/>
----------	--------------------------------	-----------	--------------------------------	-------	--------------------------------

**8.- TELECOMUNICACIONES****5.1.- TELEFONÍA FIJA Y MÓVIL**

Recepción

Tlf. fija  Tlf. móvil **5.2.- RADIO Y TELEVISIÓN**

Recepción

Radio  TV **5.3.- NTIC**

Recepción

Internet Página web **9.- RECOGIDA DE BASURAS****TOTAL**Tm/año Contenedores **TIPO**

	Tm/año	Contenedores	Tm/año	Contenedores
No selectiv	<input type="text" value="94"/>	<input type="text" value="9"/>	Plástico	<input type="text" value="0"/>
Papel	<input type="text" value="0"/>	<input type="text" value="0"/>	Pilas	<input type="text" value="0"/>
Vidrio	<input type="text" value="0"/>	<input type="text" value="0"/>	Orgánica	<input type="text" value="0"/>
			Otros	<input type="text" value="0"/>

**INSTALACIONES DE ELIMINACIÓN Y TRATAMIENTO DE RESIDUOS**Vertedero (tipo) Capacidad m3 **10.- INVENTARIO DE BIENES MUNICIPALES**

Año última actualización

**OBSERVACIONES**



## 1.- MUNICIPIO

COD. INE Población Residente INE  Superficie (km2.) Población estacional máx.  Densidad (hab/km2) Planeamiento Urbanístico Viviendas  Núcleos Urbanos Plaza hoteleras:  Altitud m.s.m. 

## 2.- RED DE CARRETERA

Longitud Km. 

Estado carreteras (km.)

Bien Regular A mejorar 

## 3.- INFRAESTRUCTURA VIARIA

Total Infraestructura viaria Estado viario (m) Longitud (m) Área (m2)

Calles long. (m)  Bueno  Calles sup. (m2)  Regular  A mejorar  No pavimentado  Vivienda sin acceso pavimentado 

## 4.- ALUMBRADO

Puntos de luz 

## Deficit de alumbrado

Viviendas sin alumbrado: Longitud sin alumbrado (m.): 

## 5.- ABASTECIMIENTO DE AGUA

## Datos Generales

Número de captaciones Tramo conducción (m.) Numero de depósitos Cap. depósitos (m3.) Nº de potabilizadoras 

## Red de Distribución

Longitud (m.) Pérdidas de red (%) Viviendas conectadas Viviendas no conectadas Consumo invierno (m3/hab.) Consumo verano (m3/hab.) Fuentes publicas conectada Fuentes publicas no conec. 

## 6.- SANEAMIENTO Y DEPURACIÓN

## Datos Generales

Colectores Longitud colectores(m) Tramos de emisario (m) Puntos de Vertido Depuradoras 

## Ramal de Saneamiento

Longitud Viviendas conectadas Viviendas no conectadas 

## Depuración

Capacidad (m3/año) Porcentaje reciclado % Caudal desaguado (m3/año) Caudal tratado (m3/año) 



**7.- EQUIPAMIENTOS**

	Nº Instal	Superficie
Instal. Deportivas	<input type="text" value="2"/>	<input type="text" value="400"/>
C. Culturales	<input type="text" value="1"/>	<input type="text" value="50"/>
Centros Sanitarios	<input type="text" value="1"/>	<input type="text" value="10"/>
Centros Asistenciales	<input type="text" value="0"/>	<input type="text" value="0"/>
Centros Educativos	<input type="text" value="0"/>	<input type="text" value="0"/>
Edificios Municipales	<input type="text" value="5"/>	<input type="text" value="594"/>
Parques-Jardines	<input type="text" value="3"/>	<input type="text" value="9200"/>
Prot.Civil-Bomberos	<input type="text" value="0"/>	<input type="text" value="0"/>
Ferias-Mercado	<input type="text" value="0"/>	<input type="text" value="0"/>
Cementerio	<input type="text" value="1"/>	<input type="text" value="600"/>
Tanatorio	<input type="text" value="0"/>	<input type="text" value="0"/>

**Instalaciones Deportivas**

Fronton	<input type="text" value="1"/>	Pistas deportivas	<input type="text" value="1"/>
Piscina	<input type="text" value="0"/>	Terrenos de juego	<input type="text" value="0"/>
Otras inst. deportivas	<input type="text" value="0"/>		

**Centros Culturales**

Teatro-Auditorio	<input type="text" value="0"/>	C. Cultural	<input type="text" value="1"/>
C.Social-Pensionista	<input type="text" value="0"/>	Museo	<input type="text" value="0"/>
Biblioteca-archivo	<input type="text" value="0"/>	Otros	<input type="text" value="0"/>

**Centros Sanitarios**

Consultorio Local	<input type="text" value="1"/>	Centro Salud/Otros	<input type="text" value="0"/>
-------------------	--------------------------------	--------------------	--------------------------------

**Centros Asistenciales**

Guarderías	<input type="text" value="0"/>	Residencia	<input type="text" value="0"/>	Otros	<input type="text" value="0"/>
------------	--------------------------------	------------	--------------------------------	-------	--------------------------------

**Centros Educativos**

Colegios	<input type="text" value="0"/>	Instituto	<input type="text" value="0"/>	Otros	<input type="text" value="0"/>
----------	--------------------------------	-----------	--------------------------------	-------	--------------------------------

**8.- TELECOMUNICACIONES****5.1.- TELEFONÍA FIJA Y MÓVIL**

Recepción

Tlf. fija  Tlf. móvil **5.2.- RADIO Y TELEVISIÓN**

Recepción

Radio  TV **5.3.- NTIC**

Recepción

Internet Página web **9.- RECOGIDA DE BASURAS****TOTAL**Tm/año Contenedores **INSTALACIONES DE ELIMINACIÓN Y TRATAMIENTO DE RESIDUOS****TIPO**

	Tm/año	Contenedores		Tm/año	Contenedores
No selectiv	<input type="text" value="44"/>	<input type="text" value="3"/>	Plástico	<input type="text" value="0"/>	<input type="text" value="0"/>
Papel	<input type="text" value="1"/>	<input type="text" value="1"/>	Pilas	<input type="text" value="0"/>	<input type="text" value="0"/>
Vidrio	<input type="text" value="0"/>	<input type="text" value="0"/>	Orgánica	<input type="text" value="0"/>	<input type="text" value="0"/>
			Otros	<input type="text" value="0"/>	<input type="text" value="0"/>

Vertedero (tipo) Capacidad m3 **10.- INVENTARIO DE BIENES MUNICIPALES**

Año última actualización

**OBSERVACIONES**



## 1.- MUNICIPIO

COD. INE  Población Residente INE  Superficie (km2.) Población estacional máx.  Densidad (hab/km2) Planeamiento Urbanístico Viviendas  Núcleos Urbanos Plaza hoteleras:  Altitud m.s.m. 

## 2.- RED DE CARRETERA

Longitud Km. 

Estado carreteras (km.)

Bien Regular A mejorar 

## 3.- INFRAESTRUCTURA VIARIA

Total Infraestructura viaria Estado viario (m) Longitud (m) Área (m2)

Calles long. (m)  Bueno  Calles sup. (m2)  Regular  A mejorar  No pavimentado  Vivienda sin acceso pavimentado 

## 4.- ALUMBRADO

Puntos de luz 

## Deficit de alumbrado

Viviendas sin alumbrado: Longitud sin alumbrado (m.): 

## 5.- ABASTECIMIENTO DE AGUA

## Datos Generales

Número de captaciones Tramo conducción (m.) Numero de depósitos Cap. depósitos (m3.) Nº de potabilizadoras 

## Red de Distribución

Longitud (m.) Pérdidas de red (%) Viviendas conectadas Viviendas no conectadas Consumo invierno (m3/hab.) Consumo verano (m3/hab.) Fuentes publicas conectada Fuentes publicas no conec. 

## 6.- SANEAMIENTO Y DEPURACIÓN

## Datos Generales

Colectores Longitud colectores(m) Tramos de emisario (m) Puntos de Vertido Depuradoras 

## Ramal de Saneamiento

Longitud Viviendas conectadas Viviendas no conectadas 

## Depuración

Capacidad (m3/año) Porcentaje reciclado % Caudal desaguado (m3/año) Caudal tratado (m3/año) 



## 7.- EQUIPAMIENTOS



	Nº Instal	Superficie
Instal. Deportivas	4	2700
C. Culturales	2	140
Centros Sanitarios	1	20
Centros Asistenciales	1	350
Centros Educativos	0	0
Edificios Municipales	8	1809
Parques-Jardines	5	3700
Prot.Civil-Bomberos	0	0
Ferias-Mercado	0	0
Cementerio	1	1000
Tanatorio	0	0

## Instalaciones Deportivas

Fronton	1	Pistas deportivas	2
Piscina	0	Terrenos de juego	0
Otras inst. deportivas	1		

## Centros Culturales

Teatro-Auditorio	0	C. Cultural	0
C.Social-Pensionista	2	Museo	0
Biblioteca-archivo	0	Otros	0

## Centros Sanitarios

Consultorio Local	1	Centro Salud/Otros	0
-------------------	---	--------------------	---

## Centros Asistenciales

Guarderías	1	Residencia	0	Otros	0
------------	---	------------	---	-------	---

## Centros Educativos

Colegios	0	Instituto	0	Otros	0
----------	---	-----------	---	-------	---

## 8.- TELECOMUNICACIONES

## 5.1.- TELEFONÍA FIJA Y MÓVIL

Recepción

Tlf. fija  Tlf. móvil 

## 5.2.- RADIO Y TELEVISIÓN

Recepción

Radio  TV 

## 5.3.- NTIC

Recepción

Internet Página web 

## 9.- RECOGIDA DE BASURAS

TOTAL

Tm/año  64Contenedores  5

## INSTALACIONES DE ELIMINACIÓN Y TRATAMIENTO DE RESIDUOS

TIPO

	Tm/año	Contenedores	Tm/año	Contenedores
No selectiv	64	5	Plástico	0
Papel	0	0	Pilas	0
Vidrio	0	0	Orgánica	0
			Otros	0

Vertedero (tipo)  0Capacidad m3  0

## 10.- INVENTARIO DE BIENES MUNICIPALES

Año última actualización

## OBSERVACIONES

**1.- MUNICIPIO**COD. INE  Población Residente INE  Superficie (km2.) Población estacional máx.  Densidad (hab/km2) Planeamiento Urbanístico Viviendas  Núcleos Urbanos Plaza hoteleras:  Altitud m.s.m. **2.- RED DE CARRETERA**Longitud Km. 

Estado carreteras (km.)

Bien Regular A mejorar **3.- INFRAESTRUCTURA VIARIA****Total Infraestructura viaria Estado viario (m) Longitud (m) Área (m2)**Calles long. (m)  Bueno  Calles sup. (m2)  Regular  A mejorar  No pavimentado  Vivienda sin acceso pavimentado **4.- ALUMBRADO**Puntos de luz **Deficit de alumbrado**Viviendas sin alumbrado: Longitud sin alumbrado (m.): **5.- ABASTECIMIENTO DE AGUA****Datos Generales**Número de captaciones Tramo conducción (m.) Numero de depósitos Cap. depósitos (m3.) Nº de potabilizadoras **Red de Distribución**Longitud (m.) Pérdidas de red (%) Viviendas conectadas Viviendas no conectadas Consumo invierno (m3/hab.) Consumo verano (m3/hab.) Fuentes publicas conectada Fuentes publicas no conec. **6.- SANEAMIENTO Y DEPURACIÓN****Datos Generales**Colectores Longitud colectores(m) Tramos de emisario (m) Puntos de Vertido Depuradoras **Ramal de Saneamiento**Longitud Viviendas conectadas Viviendas no conectadas **Depuración**Capacidad (m3/año) Porcentaje reciclado % Caudal desaguado (m3/año) Caudal tratado (m3/año) 

**7.- EQUIPAMIENTOS**

	Nº Instal	Superficie
Instal. Deportivas	3	3100
C. Culturales	1	200
Centros Sanitarios	1	20
Centros Asistenciales	0	0
Centros Educativos	0	0
Edificios Municipales	5	1130
Parques-Jardines	3	400
Prot.Civil-Bomberos	0	0
Ferias-Mercado	0	0
Cementerio	1	600
Tanatorio	0	0

**Instalaciones Deportivas**

Fronton	2	Pistas deportivas	0
Piscina	0	Terrenos de juego	1
Otras inst. deportivas	0		

**Centros Culturales**

Teatro-Auditorio	0	C. Cultural	0
C.Social-Pensionista	0	Museo	0
Biblioteca-archivo	1	Otros	0

**Centros Sanitarios**

Consultorio Local	1	Centro Salud/Otros	0
-------------------	---	--------------------	---

**Centros Asistenciales**

Guarderías	0	Residencia	0	Otros	0
------------	---	------------	---	-------	---

**Centros Educativos**

Colegios	0	Instituto	0	Otros	0
----------	---	-----------	---	-------	---

**8.- TELECOMUNICACIONES****5.1.- TELEFONÍA FIJA Y MÓVIL**

Recepción

Tlf. fija  Tlf. móvil **5.2.- RADIO Y TELEVISIÓN**

Recepción

Radio  TV **5.3.- NTIC**

Recepción

Internet Página web **9.- RECOGIDA DE BASURAS****TOTAL**Tm/año Contenedores **TIPO**

	Tm/año	Contenedores		Tm/año	Contenedores
No selectiv	117	8	Plástico	0	0
Papel	4	2	Pilas	0	0
Vidrio	3	1	Orgánica	0	0
			Otros	43	1

**INSTALACIONES DE ELIMINACIÓN Y TRATAMIENTO DE RESIDUOS**Vertedero (tipo) Capacidad m3 **10.- INVENTARIO DE BIENES MUNICIPALES**

Año última actualización

**OBSERVACIONES**



## 1.- MUNICIPIO

COD. INE  Población Residente INE  Superficie (km2.) Población estacional máx.  Densidad (hab/km2) Planeamiento Urbanístico Viviendas  Núcleos Urbanos Plaza hoteleras:  Altitud m.s.m. 

## 2.- RED DE CARRETERA

Longitud Km. 

Estado carreteras (km.)

Bien Regular A mejorar 

## 3.- INFRAESTRUCTURA VIARIA

Total Infraestructura viaria Estado viario (m) Longitud (m) Área (m2)

Calles long. (m)  Bueno  Calles sup. (m2)  Regular  A mejorar  No pavimentado  Vivienda sin acceso pavimentado 

## 4.- ALUMBRADO

Puntos de luz 

## Deficit de alumbrado

Viviendas sin alumbrado: Longitud sin alumbrado (m.): 

## 5.- ABASTECIMIENTO DE AGUA

## Datos Generales

Número de captaciones Tramo conducción (m.) Numero de depósitos Cap. depósitos (m3.) Nº de potabilizadoras 

## Red de Distribución

Longitud (m.) Pérdidas de red (%) Viviendas conectadas Viviendas no conectadas Consumo invierno (m3/hab.) Consumo verano (m3/hab.) Fuentes publicas conectada Fuentes publicas no conec. 

## 6.- SANEAMIENTO Y DEPURACIÓN

## Datos Generales

Colectores Longitud colectores(m) Tramos de emisario (m) Puntos de Vertido Depuradoras 

## Ramal de Saneamiento

Longitud Viviendas conectadas Viviendas no conectadas 

## Depuración

Capacidad (m3/año) Porcentaje reciclado % Caudal desaguado (m3/año) Caudal tratado (m3/año) 

**7.- EQUIPAMIENTOS**

	Nº Instal	Superficie
Instal. Deportivas	<input type="text" value="1"/>	<input type="text" value="1200"/>
C. Culturales	<input type="text" value="2"/>	<input type="text" value="220"/>
Centros Sanitarios	<input type="text" value="1"/>	<input type="text" value="60"/>
Centros Asistenciales	<input type="text" value="0"/>	<input type="text" value="0"/>
Centros Educativos	<input type="text" value="0"/>	<input type="text" value="0"/>
Edificios Municipales	<input type="text" value="2"/>	<input type="text" value="290"/>
Parques-Jardines	<input type="text" value="2"/>	<input type="text" value="11255"/>
Prot.Civil-Bomberos	<input type="text" value="0"/>	<input type="text" value="0"/>
Ferias-Mercado	<input type="text" value="0"/>	<input type="text" value="0"/>
Cementerio	<input type="text" value="1"/>	<input type="text" value="250"/>
Tanatorio	<input type="text" value="0"/>	<input type="text" value="0"/>

**Instalaciones Deportivas**

Fronton	<input type="text" value="1"/>	Pistas deportivas	<input type="text" value="0"/>
Piscina	<input type="text" value="0"/>	Terrenos de juego	<input type="text" value="0"/>
Otras inst. deportivas	<input type="text" value="0"/>		

**Centros Culturales**

Teatro-Auditorio	<input type="text" value="0"/>	C. Cultural	<input type="text" value="0"/>
C.Social-Pensionista	<input type="text" value="1"/>	Museo	<input type="text" value="1"/>
Biblioteca-archivo	<input type="text" value="0"/>	Otros	<input type="text" value="0"/>

**Centros Sanitarios**

Consultorio Local	<input type="text" value="1"/>	Centro Salud/Otros	<input type="text" value="0"/>
-------------------	--------------------------------	--------------------	--------------------------------

**Centros Asistenciales**

Guarderías	<input type="text" value="0"/>	Residencia	<input type="text" value="0"/>	Otros	<input type="text" value="0"/>
------------	--------------------------------	------------	--------------------------------	-------	--------------------------------

**Centros Educativos**

Colegios	<input type="text" value="0"/>	Instituto	<input type="text" value="0"/>	Otros	<input type="text" value="0"/>
----------	--------------------------------	-----------	--------------------------------	-------	--------------------------------

**8.- TELECOMUNICACIONES****5.1.- TELEFONÍA FIJA Y MÓVIL**

Recepción

Tlf. fija  Tlf. móvil **5.2.- RADIO Y TELEVISIÓN**

Recepción

Radio  TV **5.3.- NTIC**

Recepción

Internet Página web **9.- RECOGIDA DE BASURAS****TOTAL**Tm/año Contenedores **TIPO**

	Tm/año	Contenedores		Tm/año	Contenedores
No selectiv	<input type="text" value="35"/>	<input type="text" value="2"/>	Plástico	<input type="text" value="0"/>	<input type="text" value="0"/>
Papel	<input type="text" value="0"/>	<input type="text" value="0"/>	Pilas	<input type="text" value="0"/>	<input type="text" value="0"/>
Vidrio	<input type="text" value="0"/>	<input type="text" value="0"/>	Orgánica	<input type="text" value="0"/>	<input type="text" value="0"/>
			Otros	<input type="text" value="0"/>	<input type="text" value="0"/>

**INSTALACIONES DE ELIMINACIÓN Y TRATAMIENTO DE RESIDUOS**Vertedero (tipo) Capacidad m3 **10.- INVENTARIO DE BIENES MUNICIPALES**

Año última actualización

**OBSERVACIONES**

**1.- MUNICIPIO**COD. INE  Población Residente INE  Superficie (km2.) Población estacional máx.  Densidad (hab/km2) Planeamiento Urbanístico Viviendas  Núcleos Urbanos Plaza hoteleras:  Altitud m.s.m. **2.- RED DE CARRETERA**Longitud Km. 

Estado carreteras (km.)

Bien Regular A mejorar **3.- INFRAESTRUCTURA VIARIA**

Total Infraestructura viaria Estado viario (m) Longitud (m) Área (m2)

Calles long. (m)  Bueno  Calles sup. (m2)  Regular  A mejorar  No pavimentado  Vivienda sin acceso pavimentado **4.- ALUMBRADO**Puntos de luz **Deficit de alumbrado**Viviendas sin alumbrado: Longitud sin alumbrado (m.): **5.- ABASTECIMIENTO DE AGUA****Datos Generales**Número de captaciones Tramo conducción (m.) Numero de depósitos Cap. depósitos (m3.) Nº de potabilizadoras **Red de Distribución**Longitud (m.) Pérdidas de red (%) Viviendas conectadas Viviendas no conectadas Consumo invierno (m3/hab.) Consumo verano (m3/hab.) Fuentes publicas conectada Fuentes publicas no conec. **6.- SANEAMIENTO Y DEPURACIÓN****Datos Generales**Colectores Longitud colectores(m) Tramos de emisario (m) Puntos de Vertido Depuradoras **Ramal de Saneamiento**Longitud Viviendas conectadas Viviendas no conectadas **Depuración**Capacidad (m3/año) Porcentaje reciclado % Caudal desaguado (m3/año) Caudal tratado (m3/año) 



**7.- EQUIPAMIENTOS**

	Nº Instal	Superficie
Instal. Deportivas	<input type="text" value="2"/>	<input type="text" value="1100"/>
C. Culturales	<input type="text" value="2"/>	<input type="text" value="240"/>
Centros Sanitarios	<input type="text" value="1"/>	<input type="text" value="260"/>
Centros Asistenciales	<input type="text" value="0"/>	<input type="text" value="0"/>
Centros Educativos	<input type="text" value="0"/>	<input type="text" value="0"/>
Edificios Municipales	<input type="text" value="6"/>	<input type="text" value="1130"/>
Parques-Jardines	<input type="text" value="5"/>	<input type="text" value="18700"/>
Prot.Civil-Bomberos	<input type="text" value="1"/>	<input type="text" value="25000"/>
Ferias-Mercado	<input type="text" value="0"/>	<input type="text" value="0"/>
Cementerio	<input type="text" value="1"/>	<input type="text" value="10000"/>
Tanatorio	<input type="text" value="0"/>	<input type="text" value="0"/>

**Instalaciones Deportivas**

Fronton	<input type="text" value="1"/>	Pistas deportivas	<input type="text" value="1"/>
Piscina	<input type="text" value="0"/>	Terrenos de juego	<input type="text" value="0"/>
Otras inst. deportivas	<input type="text" value="0"/>		

**Centros Culturales**

Teatro-Auditorio	<input type="text" value="0"/>	C. Cultural	<input type="text" value="0"/>
C.Social-Pensionista	<input type="text" value="0"/>	Museo	<input type="text" value="1"/>
Biblioteca-archivo	<input type="text" value="1"/>	Otros	<input type="text" value="0"/>

**Centros Sanitarios**

Consultorio Local	<input type="text" value="0"/>	Centro Salud/Otros	<input type="text" value="1"/>
-------------------	--------------------------------	--------------------	--------------------------------

**Centros Asistenciales**

Guarderías	<input type="text" value="0"/>	Residencia	<input type="text" value="0"/>	Otros	<input type="text" value="0"/>
------------	--------------------------------	------------	--------------------------------	-------	--------------------------------

**Centros Educativos**

Colegios	<input type="text" value="0"/>	Instituto	<input type="text" value="0"/>	Otros	<input type="text" value="0"/>
----------	--------------------------------	-----------	--------------------------------	-------	--------------------------------

**8.- TELECOMUNICACIONES****5.1.- TELEFONÍA FIJA Y MÓVIL**

Recepción

Tlf. fija  Tlf. móvil **5.2.- RADIO Y TELEVISIÓN**

Recepción

Radio  TV **5.3.- NTIC**

Recepción

Internet Página web **9.- RECOGIDA DE BASURAS****TOTAL**Tm/año Contenedores **INSTALACIONES DE ELIMINACIÓN Y TRATAMIENTO DE RESIDUOS****TIPO**

	Tm/año	Contenedores		Tm/año	Contenedores
No selectiv	<input type="text" value="87"/>	<input type="text" value="7"/>	Plástico	<input type="text" value="0"/>	<input type="text" value="0"/>
Papel	<input type="text" value="0"/>	<input type="text" value="0"/>	Pilas	<input type="text" value="0"/>	<input type="text" value="0"/>
Vidrio	<input type="text" value="2"/>	<input type="text" value="1"/>	Orgánica	<input type="text" value="0"/>	<input type="text" value="0"/>
			Otros	<input type="text" value="0"/>	<input type="text" value="0"/>

Vertedero (tipo) Capacidad m3 **10.- INVENTARIO DE BIENES MUNICIPALES**

Año última actualización

**OBSERVACIONES**



## 1.- MUNICIPIO

COD. INE  Población Residente INE  Superficie (km2.) Población estacional máx.  Densidad (hab/km2) Planeamiento Urbanístico Viviendas  Núcleos Urbanos Plaza hoteleras:  Altitud m.s.m. 

## 2.- RED DE CARRETERA

Longitud Km. 

Estado carreteras (km.)

Bien Regular A mejorar 

## 3.- INFRAESTRUCTURA VIARIA

Total Infraestructura viaria Estado viario (m) Longitud (m) Área (m2)

Calles long. (m)  Bueno  Calles sup. (m2)  Regular  A mejorar  No pavimentado  Vivienda sin acceso pavimentado 

## 4.- ALUMBRADO

Puntos de luz 

## Deficit de alumbrado

Viviendas sin alumbrado: Longitud sin alumbrado (m.): 

## 5.- ABASTECIMIENTO DE AGUA

## Datos Generales

Número de captaciones Tramo conducción (m.) Numero de depósitos Cap. depósitos (m3.) Nº de potabilizadoras 

## Red de Distribución

Longitud (m.) Pérdidas de red (%) Viviendas conectadas Viviendas no conectadas Consumo invierno (m3/hab.) Consumo verano (m3/hab.) Fuentes publicas conectada Fuentes publicas no conec. 

## 6.- SANEAMIENTO Y DEPURACIÓN

## Datos Generales

Colectores Longitud colectores(m) Tramos de emisario (m) Puntos de Vertido Depuradoras 

## Ramal de Saneamiento

Longitud Viviendas conectadas Viviendas no conectadas 

## Depuración

Capacidad (m3/año) Porcentaje reciclado % Caudal desaguado (m3/año) Caudal tratado (m3/año) 



## 7.- EQUIPAMIENTOS



	Nº Instal	Superficie
Instal. Deportivas	<input type="text" value="1"/>	<input type="text" value="60"/>
C. Culturales	<input type="text" value="2"/>	<input type="text" value="270"/>
Centros Sanitarios	<input type="text" value="1"/>	<input type="text" value="16"/>
Centros Asistenciales	<input type="text" value="0"/>	<input type="text" value="0"/>
Centros Educativos	<input type="text" value="0"/>	<input type="text" value="0"/>
Edificios Municipales	<input type="text" value="2"/>	<input type="text" value="230"/>
Parques-Jardines	<input type="text" value="2"/>	<input type="text" value="750"/>
Prot.Civil-Bomberos	<input type="text" value="0"/>	<input type="text" value="0"/>
Ferias-Mercado	<input type="text" value="0"/>	<input type="text" value="0"/>
Cementerio	<input type="text" value="1"/>	<input type="text" value="150"/>
Tanatorio	<input type="text" value="0"/>	<input type="text" value="0"/>

## Instalaciones Deportivas

Fronton	<input type="text" value="1"/>	Pistas deportivas	<input type="text" value="0"/>
Piscina	<input type="text" value="0"/>	Terrenos de juego	<input type="text" value="0"/>
Otras inst. deportivas	<input type="text" value="0"/>		

## Centros Culturales

Teatro-Auditorio	<input type="text" value="0"/>	C. Cultural	<input type="text" value="0"/>
C.Social-Pensionista	<input type="text" value="2"/>	Museo	<input type="text" value="0"/>
Biblioteca-archivo	<input type="text" value="0"/>	Otros	<input type="text" value="0"/>

## Centros Sanitarios

Consultorio Local	<input type="text" value="1"/>	Centro Salud/Otros	<input type="text" value="0"/>
-------------------	--------------------------------	--------------------	--------------------------------

## Centros Asistenciales

Guarderías	<input type="text" value="0"/>	Residencia	<input type="text" value="0"/>	Otros	<input type="text" value="0"/>
------------	--------------------------------	------------	--------------------------------	-------	--------------------------------

## Centros Educativos

Colegios	<input type="text" value="0"/>	Instituto	<input type="text" value="0"/>	Otros	<input type="text" value="0"/>
----------	--------------------------------	-----------	--------------------------------	-------	--------------------------------

## 8.- TELECOMUNICACIONES

## 5.1.- TELEFONÍA FIJA Y MÓVIL

Recepción

Tlf. fija  Tlf. móvil 

## 5.2.- RADIO Y TELEVISIÓN

Recepción

Radio  TV 

## 5.3.- NTIC

Recepción

Internet Página web 

## 9.- RECOGIDA DE BASURAS

TOTAL

Tm/año Contenedores 

TIPO

	Tm/año	Contenedores	Tm/año	Contenedores
No selectiv	<input type="text" value="26"/>	<input type="text" value="2"/>	Plástico	<input type="text" value="0"/>
Papel	<input type="text" value="0"/>	<input type="text" value="0"/>	Pilas	<input type="text" value="0"/>
Vidrio	<input type="text" value="0"/>	<input type="text" value="0"/>	Orgánica	<input type="text" value="0"/>
			Otros	<input type="text" value="0"/>

## INSTALACIONES DE ELIMINACIÓN Y TRATAMIENTO DE RESIDUOS

Vertedero (tipo) Capacidad m3 10.- INVENTARIO DE BIENES MUNICIPALES Año última actualización 

## OBSERVACIONES

PERTENECE A MANCOMUNIDAD SIERRA PELA ALTO SORBE



## 1.- MUNICIPIO

COD. INE  Población Residente INE  Superficie (km2.) Población estacional máx.  Densidad (hab/km2) Planeamiento Urbanístico Viviendas  Núcleos Urbanos Plaza hoteleras:  Altitud m.s.m. 

## 2.- RED DE CARRETERA

Longitud Km. 

Estado carreteras (km.)

Bien Regular A mejorar 

## 3.- INFRAESTRUCTURA VIARIA

Total Infraestructura viaria Estado viario (m) Longitud (m) Área (m2)

Calles long. (m)  Bueno  Calles sup. (m2)  Regular  A mejorar  No pavimentado  Vivienda sin acceso pavimentado 

## 4.- ALUMBRADO

Puntos de luz 

## Deficit de alumbrado

Viviendas sin alumbrado: Longitud sin alumbrado (m.): 

## 5.- ABASTECIMIENTO DE AGUA

## Datos Generales

Número de captaciones Tramo conducción (m.) Numero de depósitos Cap. depósitos (m3.) Nº de potabilizadoras 

## Red de Distribución

Longitud (m.) Pérdidas de red (%) Viviendas conectadas Viviendas no conectadas Consumo invierno (m3/hab.) Consumo verano (m3/hab.) Fuentes publicas conectada Fuentes publicas no conec. 

## 6.- SANEAMIENTO Y DEPURACIÓN

## Datos Generales

Colectores Longitud colectores(m) Tramos de emisario (m) Puntos de Vertido Depuradoras 

## Ramal de Saneamiento

Longitud Viviendas conectadas Viviendas no conectadas Caudal desaguado (m3/año) Caudal tratado (m3/año) 

## Depuración

Capacidad (m3/año) Porcentaje reciclado %

**7.- EQUIPAMIENTOS**

	Nº Instal	Superficie
Instal. Deportivas	3	810
C. Culturales	12	4200
Centros Sanitarios	2	165
Centros Asistenciales	0	0
Centros Educativos	0	0
Edificios Municipales	9	2391
Parques-Jardines	5	600
Prot.Civil-Bomberos	0	0
Ferias-Mercado	1	1200
Cementerio	3	440
Tanatorio	0	0

**Instalaciones Deportivas**

Fronton	0	Pistas deportivas	1
Piscina	0	Terrenos de juego	2
Otras inst. deportivas			0

**Centros Culturales**

Teatro-Auditorio	0	C. Cultural	0
C.Social-Pensionista	4	Museo	1
Biblioteca-archivo	2	Otros	5

**Centros Sanitarios**

Consultorio Local	2	Centro Salud/Otros	0
-------------------	---	--------------------	---

**Centros Asistenciales**

Guarderías	0	Residencia	0	Otros	0
------------	---	------------	---	-------	---

**Centros Educativos**

Colegios	0	Instituto	0	Otros	0
----------	---	-----------	---	-------	---

**8.- TELECOMUNICACIONES****5.1.- TELEFONÍA FIJA Y MÓVIL**

Recepción

Tlf. fija  Tlf. móvil **5.2.- RADIO Y TELEVISIÓN**

Recepción

Radio  TV **5.3.- NTIC**

Recepción

Internet Página web **9.- RECOGIDA DE BASURAS****TOTAL**Tm/año Contenedores **INSTALACIONES DE ELIMINACIÓN Y TRATAMIENTO DE RESIDUOS****TIPO**

	Tm/año	Contenedores		Tm/año	Contenedores
No selectiv	232	18	Plástico	0	0
Papel	6	3	Pilas	0	0
Vidrio	6	3	Orgánica	0	0
			Otros	38	1

Vertedero (tipo) Capacidad m3 **10.- INVENTARIO DE BIENES MUNICIPALES**

Año última actualización

**OBSERVACIONES**



## 1.- MUNICIPIO

COD. INE  Población Residente INE  Superficie (km2.) Población estacional máx.  Densidad (hab/km2) Planeamiento Urbanístico Viviendas  Núcleos Urbanos Plaza hoteleras:  Altitud m.s.m. 

## 2.- RED DE CARRETERA

Longitud Km. 

Estado carreteras (km.)

Bien Regular A mejorar 

## 3.- INFRAESTRUCTURA VIARIA

Total Infraestructura viaria Estado viario (m) Longitud (m) Área (m2)

Calles long. (m)  Bueno  Calles sup. (m2)  Regular  A mejorar  No pavimentado  Vivienda sin acceso pavimentado 

## 4.- ALUMBRADO

Puntos de luz 

## Deficit de alumbrado

Viviendas sin alumbrado: Longitud sin alumbrado (m.): 

## 5.- ABASTECIMIENTO DE AGUA

## Datos Generales

Número de captaciones Tramo conducción (m.) Numero de depósitos Cap. depósitos (m3.) Nº de potabilizadoras 

## Red de Distribución

Longitud (m.) Pérdidas de red (%) Viviendas conectadas Viviendas no conectadas Consumo invierno (m3/hab.) Consumo verano (m3/hab.) Fuentes publicas conectada Fuentes publicas no conec. 

## 6.- SANEAMIENTO Y DEPURACIÓN

## Datos Generales

Colectores Longitud colectores(m) Tramos de emisario (m) Puntos de Vertido Depuradoras 

## Ramal de Saneamiento

Longitud Viviendas conectadas Viviendas no conectadas 

## Depuración

Capacidad (m3/año) Porcentaje reciclado % Caudal desaguado (m3/año) Caudal tratado (m3/año) 



## 7.- EQUIPAMIENTOS



	Nº Instal	Superficie
Instal. Deportivas	1	100
C. Culturales	3	630
Centros Sanitarios	1	45
Centros Asistenciales	0	0
Centros Educativos	0	0
Edificios Municipales	4	550
Parques-Jardines	0	0
Prot.Civil-Bomberos	0	0
Ferias-Mercado	0	0
Cementerio	1	610
Tanatorio	0	0

## Instalaciones Deportivas

Fronton	1	Pistas deportivas	0
Piscina	0	Terrenos de juego	0
Otras inst. deportivas	0		

## Centros Culturales

Teatro-Auditorio	0	C. Cultural	1
C.Social-Pensionista	2	Museo	0
Biblioteca-archivo	0	Otros	0

## Centros Sanitarios

Consultorio Local	1	Centro Salud/Otros	0
-------------------	---	--------------------	---

## Centros Asistenciales

Guarderías	0	Residencia	0	Otros	0
------------	---	------------	---	-------	---

## Centros Educativos

Colegios	0	Instituto	0	Otros	0
----------	---	-----------	---	-------	---

## 8.- TELECOMUNICACIONES

## 5.1.- TELEFONÍA FIJA Y MÓVIL

Recepción

Tlf. fija  Tlf. móvil 

## 5.2.- RADIO Y TELEVISIÓN

Recepción

Radio  TV 

## 5.3.- NTIC

Recepción

Internet Página web 

## 9.- RECOGIDA DE BASURAS

TOTAL

Tm/año Contenedores 

## INSTALACIONES DE ELIMINACIÓN Y TRATAMIENTO DE RESIDUOS

TIPO

	Tm/año	Contenedores	Tm/año	Contenedores
No selectiv	44	3	Plástico	0
Papel	0	0	Pilas	0
Vidrio	0	0	Orgánica	0
			Otros	0

Vertedero (tipo) Capacidad m3 

## 10.- INVENTARIO DE BIENES MUNICIPALES

Año última actualización

## OBSERVACIONES

LA RECOGIDA DE BASURAS MANCOMUNIDAD EL PEDREGAL



## 1.- MUNICIPIO

COD. INE Población Residente INE  Superficie (km2.) Población estacional máx.  Densidad (hab/km2) Planeamiento Urbanístico Viviendas  Núcleos Urbanos Plaza hoteleras:  Altitud m.s.m. 

## 2.- RED DE CARRETERA

Longitud Km. 

Estado carreteras (km.)

Bien Regular A mejorar 

## 3.- INFRAESTRUCTURA VIARIA

Total Infraestructura viaria Estado viario (m) Longitud (m) Área (m2)

Calles long. (m)  Bueno  Calles sup. (m2)  Regular  A mejorar  No pavimentado  Vivienda sin acceso pavimentado 

## 4.- ALUMBRADO

Puntos de luz 

## Deficit de alumbrado

Viviendas sin alumbrado: Longitud sin alumbrado (m.): 

## 5.- ABASTECIMIENTO DE AGUA

## Datos Generales

Número de captaciones Tramo conducción (m.) Numero de depósitos Cap. depósitos (m3.) Nº de potabilizadoras 

## Red de Distribución

Longitud (m.) Pérdidas de red (%) Viviendas conectadas Viviendas no conectadas Consumo invierno (m3/hab.) Consumo verano (m3/hab.) Fuentes publicas conectada Fuentes publicas no conec. 

## 6.- SANEAMIENTO Y DEPURACIÓN

## Datos Generales

Colectores Longitud colectores(m) Tramos de emisario (m) Puntos de Vertido Depuradoras 

## Ramal de Saneamiento

Longitud Viviendas conectadas Viviendas no conectadas 

## Depuración

Capacidad (m3/año) Porcentaje reciclado % Caudal desaguado (m3/año) Caudal tratado (m3/año) 





## 7.- EQUIPAMIENTOS



	Nº Instal	Superficie
Instal. Deportivas	1	2000
C. Culturales	2	680
Centros Sanitarios	1	50
Centros Asistenciales	0	0
Centros Educativos	0	0
Edificios Municipales	2	720
Parques-Jardines	1	200
Prot.Civil-Bomberos	0	0
Ferias-Mercado	0	0
Cementerio	1	400
Tanatorio	0	0

## Instalaciones Deportivas

Fronton	0	Pistas deportivas	1
Piscina	0	Terrenos de juego	0
Otras inst. deportivas	0		

## Centros Culturales

Teatro-Auditorio	0	C. Cultural	0
C.Social-Pensionista	1	Museo	0
Biblioteca-archivo	0	Otros	1

## Centros Sanitarios

Consultorio Local	1	Centro Salud/Otros	0
-------------------	---	--------------------	---

## Centros Asistenciales

Guarderías	0	Residencia	0	Otros	0
------------	---	------------	---	-------	---

## Centros Educativos

Colegios	0	Instituto	0	Otros	0
----------	---	-----------	---	-------	---

## 8.- TELECOMUNICACIONES

## 5.1.- TELEFONÍA FIJA Y MÓVIL

Recepción

Tlf. fija  Tlf. móvil 

## 5.2.- RADIO Y TELEVISIÓN

Recepción

Radio  TV 

## 5.3.- NTIC

Recepción

Internet Página web 

## 9.- RECOGIDA DE BASURAS

TOTAL

Tm/año  284Contenedores  28

## INSTALACIONES DE ELIMINACIÓN Y TRATAMIENTO DE RESIDUOS

TIPO

	Tm/año	Contenedores	Tm/año	Contenedores
No selectiv	269	22	Plástico	0
Papel	8	4	Pilas	0
Vidrio	7	2	Orgánica	0
			Otros	0

Vertedero (tipo)  0Capacidad m3  0

## 10.- INVENTARIO DE BIENES MUNICIPALES

Año última actualización

## OBSERVACIONES



## 1.- MUNICIPIO

COD. INE Población Residente INE  Superficie (km2.) Población estacional máx.  Densidad (hab/km2) Planeamiento Urbanístico Viviendas  Núcleos Urbanos Plaza hoteleras:  Altitud m.s.m. 

## 2.- RED DE CARRETERA

Longitud Km. 

Estado carreteras (km.)

Bien Regular A mejorar 

## 3.- INFRAESTRUCTURA VIARIA

Total Infraestructura viaria Estado viario (m) Longitud (m) Área (m2)

Calles long. (m)  Bueno  Calles sup. (m2)  Regular  A mejorar  No pavimentado  Vivienda sin acceso pavimentado 

## 4.- ALUMBRADO

Puntos de luz 

## Deficit de alumbrado

Viviendas sin alumbrado: Longitud sin alumbrado (m.): 

## 5.- ABASTECIMIENTO DE AGUA

## Datos Generales

Número de captaciones Tramo conducción (m.) Numero de depósitos Cap. depósitos (m3.) Nº de potabilizadoras 

## Red de Distribución

Longitud (m.) Pérdidas de red (%) Viviendas conectadas Viviendas no conectadas Consumo invierno (m3/hab.) Consumo verano (m3/hab.) Fuentes publicas conectada Fuentes publicas no conec. 

## 6.- SANEAMIENTO Y DEPURACIÓN

## Datos Generales

Colectores Longitud colectores(m) Tramos de emisario (m) Puntos de Vertido Depuradoras 

## Ramal de Saneamiento

Longitud Viviendas conectadas Viviendas no conectadas 

## Depuración

Capacidad (m3/año) Porcentaje reciclado % Caudal desaguado (m3/año) Caudal tratado (m3/año) 

**7.- EQUIPAMIENTOS**

	Nº Instal	Superficie
Instal. Deportivas	8	26654
C. Culturales	9	8969
Centros Sanitarios	3	684
Centros Asistenciales	4	13685
Centros Educativos	2	9822
Edificios Municipales	11	2978
Parques-Jardines	5	31937
Prot.Civil-Bomberos	0	0
Ferias-Mercado	0	0
Cementerio	2	4212
Tanatorio	0	0

**Instalaciones Deportivas**

Fronton	1	Pistas deportivas	2
Piscina	2	Terrenos de juego	2
Otras inst. deportivas	1		

**Centros Culturales**

Teatro-Auditorio	1	C. Cultural	1
C.Social-Pensionista	3	Museo	0
Biblioteca-archivo	2	Otros	2

**Centros Sanitarios**

Consultorio Local	0	Centro Salud/Otros	3
-------------------	---	--------------------	---

**Centros Asistenciales**

Guarderías	0	Residencia	1	Otros	3
------------	---	------------	---	-------	---

**Centros Educativos**

Colegios	1	Instituto	1	Otros	0
----------	---	-----------	---	-------	---

**8.- TELECOMUNICACIONES****5.1.- TELEFONÍA FIJA Y MÓVIL**

Recepción

Tlf. fija  Tlf. móvil **5.2.- RADIO Y TELEVISIÓN**

Recepción

Radio  TV **5.3.- NTIC**

Recepción

Internet Página web **9.- RECOGIDA DE BASURAS****TOTAL**Tm/año Contenedores **INSTALACIONES DE ELIMINACIÓN Y TRATAMIENTO DE RESIDUOS****TIPO**

	Tm/año	Contenedores	Tm/año	Contenedores
No selectiv	1014	62	Plástico	0
Papel	33	15	Pilas	0
Vidrio	26	8	Orgánica	0
			Otros	302

Vertedero (tipo) Capacidad m3 **10.- INVENTARIO DE BIENES MUNICIPALES**

Año última actualización

**OBSERVACIONES**



## 1.- MUNICIPIO

COD. INE Población Residente INE  Superficie (km2.) Población estacional máx.  Densidad (hab/km2) Planeamiento Urbanístico Viviendas  Núcleos Urbanos Plaza hoteleras:  Altitud m.s.m. 

## 2.- RED DE CARRETERA

Longitud Km. 

Estado carreteras (km.)

Bien Regular A mejorar 

## 3.- INFRAESTRUCTURA VIARIA

Total Infraestructura viaria Estado viario (m) Longitud (m) Área (m2)

Calles long. (m)  Bueno  Calles sup. (m2)  Regular  A mejorar  No pavimentado  Vivienda sin acceso pavimentado 

## 4.- ALUMBRADO

Puntos de luz 

## Deficit de alumbrado

Viviendas sin alumbrado: Longitud sin alumbrado (m.): 

## 5.- ABASTECIMIENTO DE AGUA

## Datos Generales

Número de captaciones Tramo conducción (m.) Numero de depósitos Cap. depósitos (m3.) Nº de potabilizadoras 

## Red de Distribución

Longitud (m.) Pérdidas de red (%) Viviendas conectadas Viviendas no conectadas Consumo invierno (m3/hab.) Consumo verano (m3/hab.) Fuentes publicas conectada Fuentes publicas no conec. 

## 6.- SANEAMIENTO Y DEPURACIÓN

## Datos Generales

Colectores Longitud colectores(m) Tramos de emisario (m) Puntos de Vertido Depuradoras 

## Ramal de Saneamiento

Longitud Viviendas conectadas Viviendas no conectadas 

## Depuración

Capacidad (m3/año) Porcentaje reciclado % Caudal desaguado (m3/año) Caudal tratado (m3/año) 

**7.- EQUIPAMIENTOS**

	Nº Instal	Superficie
Instal. Deportivas	<input type="text" value="2"/>	<input type="text" value="660"/>
C. Culturales	<input type="text" value="1"/>	<input type="text" value="130"/>
Centros Sanitarios	<input type="text" value="1"/>	<input type="text" value="60"/>
Centros Asistenciales	<input type="text" value="0"/>	<input type="text" value="0"/>
Centros Educativos	<input type="text" value="0"/>	<input type="text" value="0"/>
Edificios Municipales	<input type="text" value="5"/>	<input type="text" value="550"/>
Parques-Jardines	<input type="text" value="1"/>	<input type="text" value="66"/>
Prot.Civil-Bomberos	<input type="text" value="0"/>	<input type="text" value="0"/>
Ferias-Mercado	<input type="text" value="0"/>	<input type="text" value="0"/>
Cementerio	<input type="text" value="1"/>	<input type="text" value="650"/>
Tanatorio	<input type="text" value="0"/>	<input type="text" value="0"/>

**Instalaciones Deportivas**

Fronton	<input type="text" value="1"/>	Pistas deportivas	<input type="text" value="1"/>
Piscina	<input type="text" value="0"/>	Terrenos de juego	<input type="text" value="0"/>
Otras inst. deportivas	<input type="text" value="0"/>		

**Centros Culturales**

Teatro-Auditorio	<input type="text" value="0"/>	C. Cultural	<input type="text" value="1"/>
C.Social-Pensionista	<input type="text" value="0"/>	Museo	<input type="text" value="0"/>
Biblioteca-archivo	<input type="text" value="0"/>	Otros	<input type="text" value="0"/>

**Centros Sanitarios**

Consultorio Local	<input type="text" value="1"/>	Centro Salud/Otros	<input type="text" value="0"/>
-------------------	--------------------------------	--------------------	--------------------------------

**Centros Asistenciales**

Guarderías	<input type="text" value="0"/>	Residencia	<input type="text" value="0"/>	Otros	<input type="text" value="0"/>
------------	--------------------------------	------------	--------------------------------	-------	--------------------------------

**Centros Educativos**

Colegios	<input type="text" value="0"/>	Instituto	<input type="text" value="0"/>	Otros	<input type="text" value="0"/>
----------	--------------------------------	-----------	--------------------------------	-------	--------------------------------

**8.- TELECOMUNICACIONES****5.1.- TELEFONÍA FIJA Y MÓVIL**

Recepción

Tlf. fija  Tlf. móvil **5.2.- RADIO Y TELEVISIÓN**

Recepción

Radio  TV **5.3.- NTIC**

Recepción

Internet Página web **9.- RECOGIDA DE BASURAS****TOTAL**Tm/año Contenedores **TIPO**

	Tm/año	Contenedores	Tm/año	Contenedores
No selectiv	<input type="text" value="52"/>	<input type="text" value="4"/>	Plástico	<input type="text" value="0"/>
Papel	<input type="text" value="0"/>	<input type="text" value="0"/>	Pilas	<input type="text" value="0"/>
Vidrio	<input type="text" value="0"/>	<input type="text" value="0"/>	Orgánica	<input type="text" value="0"/>
			Otros	<input type="text" value="0"/>

**INSTALACIONES DE ELIMINACIÓN Y TRATAMIENTO DE RESIDUOS**Vertedero (tipo) Capacidad m3 **10.- INVENTARIO DE BIENES MUNICIPALES**

Año última actualización

**OBSERVACIONES**



## 1.- MUNICIPIO

COD. INE Población Residente INE  Superficie (km2.) Población estacional máx.  Densidad (hab/km2) Planeamiento Urbanístico Viviendas  Núcleos Urbanos Plaza hoteleras:  Altitud m.s.m. 

## 2.- RED DE CARRETERA

Longitud Km. 

Estado carreteras (km.)

Bien Regular A mejorar 

## 3.- INFRAESTRUCTURA VIARIA

Total Infraestructura viaria Estado viario (m) Longitud (m) Área (m2)

Calles long. (m)  Bueno  Calles sup. (m2)  Regular  A mejorar  No pavimentado  Vivienda sin acceso pavimentado 

## 4.- ALUMBRADO

Puntos de luz 

## Deficit de alumbrado

Viviendas sin alumbrado: Longitud sin alumbrado (m.): 

## 5.- ABASTECIMIENTO DE AGUA

## Datos Generales

Número de captaciones Tramo conducción (m.) Numero de depósitos Cap. depósitos (m3.) Nº de potabilizadoras 

## Red de Distribución

Longitud (m.) Pérdidas de red (%) Viviendas conectadas Viviendas no conectadas Consumo invierno (m3/hab.) Consumo verano (m3/hab.) Fuentes publicas conectada Fuentes publicas no conec. 

## 6.- SANEAMIENTO Y DEPURACIÓN

## Datos Generales

Colectores Longitud colectores(m) Tramos de emisario (m) Puntos de Vertido Depuradoras 

## Ramal de Saneamiento

Longitud Viviendas conectadas Viviendas no conectadas 

## Depuración

Capacidad (m3/año) Porcentaje reciclado % Caudal desaguado (m3/año) Caudal tratado (m3/año) 

**7.- EQUIPAMIENTOS**

	Nº Instal	Superficie
Instal. Deportivas	4	10349
C. Culturales	2	270
Centros Sanitarios	2	50
Centros Asistenciales	0	0
Centros Educativos	1	5000
Edificios Municipales	5	1143
Parques-Jardines	5	500
Prot.Civil-Bomberos	0	0
Ferias-Mercado	0	0
Cementerio	2	400
Tanatorio	0	0

**Instalaciones Deportivas**

Fronton	1	Pistas deportivas	2
Piscina	0	Terrenos de juego	1
Otras inst. deportivas	0		

**Centros Culturales**

Teatro-Auditorio	0	C. Cultural	0
C.Social-Pensionista	2	Museo	0
Biblioteca-archivo	0	Otros	0

**Centros Sanitarios**

Consultorio Local	2	Centro Salud/Otros	0
-------------------	---	--------------------	---

**Centros Asistenciales**

Guarderías	0	Residencia	0	Otros	0
------------	---	------------	---	-------	---

**Centros Educativos**

Colegios	0	Instituto	0	Otros	1
----------	---	-----------	---	-------	---

**8.- TELECOMUNICACIONES****5.1.- TELEFONÍA FIJA Y MÓVIL**

Recepción

Tlf. fija  Tlf. móvil **5.2.- RADIO Y TELEVISIÓN**

Recepción

Radio  TV **5.3.- NTIC**

Recepción

Internet Página web **9.- RECOGIDA DE BASURAS****TOTAL**Tm/año Contenedores **INSTALACIONES DE ELIMINACIÓN Y TRATAMIENTO DE RESIDUOS****TIPO**

	Tm/año	Contenedores	Tm/año	Contenedores
No selectiv	49	3	Plástico	0
Papel	0	0	Pilas	0
Vidrio	0	0	Orgánica	0
			Otros	0

Vertedero (tipo) Capacidad m3 **10.- INVENTARIO DE BIENES MUNICIPALES**

Año última actualización

**OBSERVACIONES**



## 1.- MUNICIPIO

COD. INE Población Residente INE  Superficie (km2.) Población estacional máx.  Densidad (hab/km2) Planeamiento Urbanístico Viviendas  Núcleos Urbanos Plaza hoteleras:  Altitud m.s.m. 

## 2.- RED DE CARRETERA

Longitud Km. 

Estado carreteras (km.)

Bien Regular A mejorar 

## 3.- INFRAESTRUCTURA VIARIA

Total Infraestructura viaria Estado viario (m) Longitud (m) Área (m2)

Calles long. (m)  Bueno  Calles sup. (m2)  Regular  A mejorar  No pavimentado  Vivienda sin acceso pavimentado 

## 4.- ALUMBRADO

Puntos de luz 

## Deficit de alumbrado

Viviendas sin alumbrado: Longitud sin alumbrado (m.): 

## 5.- ABASTECIMIENTO DE AGUA

## Datos Generales

Número de captaciones Tramo conducción (m.) Numero de depósitos Cap. depósitos (m3.) Nº de potabilizadoras 

## Red de Distribución

Longitud (m.) Pérdidas de red (%) Viviendas conectadas Viviendas no conectadas Consumo invierno (m3/hab.) Consumo verano (m3/hab.) Fuentes publicas conectada Fuentes publicas no conec. 

## 6.- SANEAMIENTO Y DEPURACIÓN

## Datos Generales

Colectores Longitud colectores(m) Tramos de emisario (m) Puntos de Vertido Depuradoras 

## Ramal de Saneamiento

Longitud Viviendas conectadas Viviendas no conectadas 

## Depuración

Capacidad (m3/año) Porcentaje reciclado % Caudal desaguado (m3/año) Caudal tratado (m3/año) 



**7.- EQUIPAMIENTOS**

	Nº Instal	Superficie
Instal. Deportivas	1	300
C. Culturales	2	5400
Centros Sanitarios	1	20
Centros Asistenciales	0	0
Centros Educativos	0	0
Edificios Municipales	2	220
Parques-Jardines	2	10225
Prot.Civil-Bomberos	0	0
Ferias-Mercado	0	0
Cementerio	1	430
Tanatorio	0	0

**Instalaciones Deportivas**

Fronton	0	Pistas deportivas	0
Piscina	0	Terrenos de juego	1
Otras inst. deportivas	0		

**Centros Culturales**

Teatro-Auditorio	0	C. Cultural	0
C.Social-Pensionista	1	Museo	0
Biblioteca-archivo	0	Otros	1

**Centros Sanitarios**

Consultorio Local	1	Centro Salud/Otros	0
-------------------	---	--------------------	---

**Centros Asistenciales**

Guarderías	0	Residencia	0	Otros	0
------------	---	------------	---	-------	---

**Centros Educativos**

Colegios	0	Instituto	0	Otros	0
----------	---	-----------	---	-------	---

**8.- TELECOMUNICACIONES****5.1.- TELEFONÍA FIJA Y MÓVIL**

Recepción

Tlf. fija  Tlf. móvil **5.2.- RADIO Y TELEVISIÓN**

Recepción

Radio  TV **5.3.- NTIC**

Recepción

Internet Página web **9.- RECOGIDA DE BASURAS****TOTAL**Tm/año Contenedores **TIPO**

	Tm/año	Contenedores	Tm/año	Contenedores
No selectiv	36	2	Plástico	0
Papel	0	0	Pilas	0
Vidrio	0	0	Orgánica	0
			Otros	0

**INSTALACIONES DE ELIMINACIÓN Y TRATAMIENTO DE RESIDUOS**Vertedero (tipo) Capacidad m3 **10.- INVENTARIO DE BIENES MUNICIPALES**Año última actualización **OBSERVACIONES**



## 1.- MUNICIPIO

COD. INE Población Residente INE  Superficie (km2.) Población estacional máx.  Densidad (hab/km2) Planeamiento Urbanístico Viviendas  Núcleos Urbanos Plaza hoteleras:  Altitud m.s.m. 

## 2.- RED DE CARRETERA

Longitud Km. 

Estado carreteras (km.)

Bien Regular A mejorar 

## 3.- INFRAESTRUCTURA VIARIA

Total Infraestructura viaria Estado viario (m) Longitud (m) Área (m2)

Calles long. (m)  Bueno  Calles sup. (m2)  Regular  A mejorar  No pavimentado  Vivienda sin acceso pavimentado 

## 4.- ALUMBRADO

Puntos de luz 

## Deficit de alumbrado

Viviendas sin alumbrado: Longitud sin alumbrado (m.): 

## 5.- ABASTECIMIENTO DE AGUA

## Datos Generales

Número de captaciones Tramo conducción (m.) Numero de depósitos Cap. depósitos (m3.) Nº de potabilizadoras 

## Red de Distribución

Longitud (m.) Pérdidas de red (%) Viviendas conectadas Viviendas no conectadas Consumo invierno (m3/hab.) Consumo verano (m3/hab.) Fuentes publicas conectada Fuentes publicas no conec. 

## 6.- SANEAMIENTO Y DEPURACIÓN

## Datos Generales

Colectores Longitud colectores(m) Tramos de emisario (m) Puntos de Vertido Depuradoras 

## Ramal de Saneamiento

Longitud Viviendas conectadas Viviendas no conectadas 

## Depuración

Capacidad (m3/año) Porcentaje reciclado % Caudal desaguado (m3/año) Caudal tratado (m3/año) 

**7.- EQUIPAMIENTOS**

	Nº Instal	Superficie
Instal. Deportivas	<input type="text" value="1"/>	<input type="text" value="250"/>
C. Culturales	<input type="text" value="1"/>	<input type="text" value="200"/>
Centros Sanitarios	<input type="text" value="1"/>	<input type="text" value="20"/>
Centros Asistenciales	<input type="text" value="0"/>	<input type="text" value="0"/>
Centros Educativos	<input type="text" value="0"/>	<input type="text" value="0"/>
Edificios Municipales	<input type="text" value="4"/>	<input type="text" value="365"/>
Parques-Jardines	<input type="text" value="2"/>	<input type="text" value="150"/>
Prot.Civil-Bomberos	<input type="text" value="0"/>	<input type="text" value="0"/>
Ferias-Mercado	<input type="text" value="0"/>	<input type="text" value="0"/>
Cementerio	<input type="text" value="1"/>	<input type="text" value="400"/>
Tanatorio	<input type="text" value="0"/>	<input type="text" value="0"/>

**Instalaciones Deportivas**

Fronton	<input type="text" value="1"/>	Pistas deportivas	<input type="text" value="0"/>
Piscina	<input type="text" value="0"/>	Terrenos de juego	<input type="text" value="0"/>
Otras inst. deportivas	<input type="text" value="0"/>		

**Centros Culturales**

Teatro-Auditorio	<input type="text" value="0"/>	C. Cultural	<input type="text" value="0"/>
C.Social-Pensionista	<input type="text" value="1"/>	Museo	<input type="text" value="0"/>
Biblioteca-archivo	<input type="text" value="0"/>	Otros	<input type="text" value="0"/>

**Centros Sanitarios**

Consultorio Local	<input type="text" value="1"/>	Centro Salud/Otros	<input type="text" value="0"/>
-------------------	--------------------------------	--------------------	--------------------------------

**Centros Asistenciales**

Guarderías	<input type="text" value="0"/>	Residencia	<input type="text" value="0"/>	Otros	<input type="text" value="0"/>
------------	--------------------------------	------------	--------------------------------	-------	--------------------------------

**Centros Educativos**

Colegios	<input type="text" value="0"/>	Instituto	<input type="text" value="0"/>	Otros	<input type="text" value="0"/>
----------	--------------------------------	-----------	--------------------------------	-------	--------------------------------

**8.- TELECOMUNICACIONES****5.1.- TELEFONÍA FIJA Y MÓVIL**

Recepción

Tlf. fija  Tlf. móvil **5.2.- RADIO Y TELEVISIÓN**

Recepción

Radio  TV **5.3.- NTIC**

Recepción

Internet Página web **9.- RECOGIDA DE BASURAS****TOTAL**Tm/año Contenedores **TIPO**

	Tm/año	Contenedores	Tm/año	Contenedores
No selectiv	<input type="text" value="54"/>	<input type="text" value="3"/>	Plástico	<input type="text" value="0"/>
Papel	<input type="text" value="0"/>	<input type="text" value="0"/>	Pilas	<input type="text" value="0"/>
Vidrio	<input type="text" value="0"/>	<input type="text" value="0"/>	Orgánica	<input type="text" value="0"/>
			Otros	<input type="text" value="0"/>

**INSTALACIONES DE ELIMINACIÓN Y TRATAMIENTO DE RESIDUOS**Vertedero (tipo) Capacidad m3 **10.- INVENTARIO DE BIENES MUNICIPALES**

Año última actualización

**OBSERVACIONES**



## 1.- MUNICIPIO

COD. INE  Población Residente INE  Superficie (km2.) Población estacional máx.  Densidad (hab/km2) Planeamiento Urbanístico Viviendas  Núcleos Urbanos Plaza hoteleras:  Altitud m.s.m. 

## 2.- RED DE CARRETERA

Longitud Km. 

Estado carreteras (km.)

Bien Regular A mejorar 

## 3.- INFRAESTRUCTURA VIARIA

Total Infraestructura viaria Estado viario (m) Longitud (m) Área (m2)

Calles long. (m)  Bueno  Calles sup. (m2)  Regular  A mejorar  No pavimentado  Vivienda sin acceso pavimentado 

## 4.- ALUMBRADO

Puntos de luz 

## Deficit de alumbrado

Viviendas sin alumbrado: Longitud sin alumbrado (m.): 

## 5.- ABASTECIMIENTO DE AGUA

## Datos Generales

Número de captaciones Tramo conducción (m.) Numero de depósitos Cap. depósitos (m3.) Nº de potabilizadoras 

## Red de Distribución

Longitud (m.) Pérdidas de red (%) Viviendas conectadas Viviendas no conectadas Consumo invierno (m3/hab.) Consumo verano (m3/hab.) Fuentes publicas conectada Fuentes publicas no conec. 

## 6.- SANEAMIENTO Y DEPURACIÓN

## Datos Generales

Colectores Longitud colectores(m) Tramos de emisario (m) Puntos de Vertido Depuradoras 

## Ramal de Saneamiento

Longitud Viviendas conectadas Viviendas no conectadas 

## Depuración

Capacidad (m3/año) Porcentaje reciclado % Caudal desaguado (m3/año) Caudal tratado (m3/año) 

**7.- EQUIPAMIENTOS**

	Nº Instal	Superficie
Instal. Deportivas	2	1300
C. Culturales	3	250
Centros Sanitarios	1	35
Centros Asistenciales	0	0
Centros Educativos	0	0
Edificios Municipales	5	828
Parques-Jardines	3	1635
Prot.Civil-Bomberos	0	0
Ferias-Mercado	0	0
Cementerio	1	1400
Tanatorio	0	0

**Instalaciones Deportivas**

Fronton	0	Pistas deportivas	2
Piscina	0	Terrenos de juego	0
Otras inst. deportivas	0		

**Centros Culturales**

Teatro-Auditorio	0	C. Cultural	0
C.Social-Pensionista	2	Museo	0
Biblioteca-archivo	1	Otros	0

**Centros Sanitarios**

Consultorio Local	1	Centro Salud/Otros	0
-------------------	---	--------------------	---

**Centros Asistenciales**

Guarderías	0	Residencia	0	Otros	0
------------	---	------------	---	-------	---

**Centros Educativos**

Colegios	0	Instituto	0	Otros	0
----------	---	-----------	---	-------	---

**8.- TELECOMUNICACIONES****5.1.- TELEFONÍA FIJA Y MÓVIL**

Recepción

Tlf. fija  Tlf. móvil **5.2.- RADIO Y TELEVISIÓN**

Recepción

Radio  TV **5.3.- NTIC**

Recepción

Internet Página web **9.- RECOGIDA DE BASURAS****TOTAL**Tm/año Contenedores **INSTALACIONES DE ELIMINACIÓN Y TRATAMIENTO DE RESIDUOS****TIPO**

	Tm/año	Contenedores	Tm/año	Contenedores
No selectiv	76	6	Plástico	0
Papel	2	1	Pilas	0
Vidrio	2	1	Orgánica	0
			Otros	0

Vertedero (tipo) Capacidad m3 **10.- INVENTARIO DE BIENES MUNICIPALES**

Año última actualización

**OBSERVACIONES**



## 1.- MUNICIPIO

COD. INE  Población Residente INE  Superficie (km2.) Población estacional máx.  Densidad (hab/km2) Planeamiento Urbanístico Viviendas  Núcleos Urbanos Plaza hoteleras:  Altitud m.s.m. 

## 2.- RED DE CARRETERA

Longitud Km. 

Estado carreteras (km.)

Bien Regular A mejorar 

## 3.- INFRAESTRUCTURA VIARIA

Total Infraestructura viaria Estado viario (m) Longitud (m) Área (m2)

Calles long. (m)  Bueno  Calles sup. (m2)  Regular  A mejorar  No pavimentado  Vivienda sin acceso pavimentado 

## 4.- ALUMBRADO

Puntos de luz 

## Deficit de alumbrado

Viviendas sin alumbrado: Longitud sin alumbrado (m.): 

## 5.- ABASTECIMIENTO DE AGUA

## Datos Generales

Número de captaciones Tramo conducción (m.) Numero de depósitos Cap. depósitos (m3.) Nº de potabilizadoras 

## Red de Distribución

Longitud (m.) Pérdidas de red (%) Viviendas conectadas Viviendas no conectadas Consumo invierno (m3/hab.) Consumo verano (m3/hab.) Fuentes publicas conectada Fuentes publicas no conec. 

## 6.- SANEAMIENTO Y DEPURACIÓN

## Datos Generales

Colectores Longitud colectores(m) Tramos de emisario (m) Puntos de Vertido Depuradoras 

## Ramal de Saneamiento

Longitud Viviendas conectadas Viviendas no conectadas 

## Depuración

Capacidad (m3/año) Porcentaje reciclado % Caudal desaguado (m3/año) Caudal tratado (m3/año) 

**7.- EQUIPAMIENTOS**

	Nº Instal	Superficie
Instal. Deportivas	9	15991
C. Culturales	5	7665
Centros Sanitarios	3	203
Centros Asistenciales	2	11815
Centros Educativos	3	3440
Edificios Municipales	23	3885
Parques-Jardines	11	26910
Prot.Civil-Bomberos	0	0
Ferias-Mercado	0	0
Cementerio	4	5650
Tanatorio	1	215

**Instalaciones Deportivas**

Fronton	2	Pistas deportivas	2
Piscina	1	Terrenos de juego	3
Otras inst. deportivas	1		

**Centros Culturales**

Teatro-Auditorio	0	C. Cultural	1
C.Social-Pensionista	3	Museo	1
Biblioteca-archivo	0	Otros	0

**Centros Sanitarios**

Consultorio Local	3	Centro Salud/Otros	0
-------------------	---	--------------------	---

**Centros Asistenciales**

Guarderías	0	Residencia	0	Otros	2
------------	---	------------	---	-------	---

**Centros Educativos**

Colegios	0	Instituto	1	Otros	2
----------	---	-----------	---	-------	---

**8.- TELECOMUNICACIONES****5.1.- TELEFONÍA FIJA Y MÓVIL**

Recepción

Tlf. fija  Tlf. móvil **5.2.- RADIO Y TELEVISIÓN**

Recepción

Radio  TV **5.3.- NTIC**

Recepción

Internet Página web **9.- RECOGIDA DE BASURAS****TOTAL**Tm/año   
Contenedores **INSTALACIONES DE ELIMINACIÓN Y TRATAMIENTO DE RESIDUOS****TIPO**

	Tm/año	Contenedores	Tm/año	Contenedores
No selectiv	699	49	Plástico	0
Papel	0	0	Pilas	0
Vidrio	0	0	Orgánica	0
			Otros	0

Vertedero (tipo) Capacidad m3 **10.- INVENTARIO DE BIENES MUNICIPALES**Año última actualización **OBSERVACIONES**

**1.- MUNICIPIO**COD. INE  Población Residente INE  Superficie (km2.) Población estacional máx.  Densidad (hab/km2) Planeamiento Urbanístico Viviendas  Núcleos Urbanos Plaza hoteleras:  Altitud m.s.m. **2.- RED DE CARRETERA**Longitud Km. 

Estado carreteras (km.)

Bien Regular A mejorar **3.- INFRAESTRUCTURA VIARIA**

Total Infraestructura viaria Estado viario (m) Longitud (m) Área (m2)

Calles long. (m)  Bueno  Calles sup. (m2)  Regular  A mejorar  No pavimentado  Vivienda sin acceso pavimentado **4.- ALUMBRADO**Puntos de luz **Deficit de alumbrado**Viviendas sin alumbrado: Longitud sin alumbrado (m.): **5.- ABASTECIMIENTO DE AGUA****Datos Generales**Número de captaciones Tramo conducción (m.) Numero de depósitos Cap. depósitos (m3.) Nº de potabilizadoras **Red de Distribución**Longitud (m.) Pérdidas de red (%) Viviendas conectadas Viviendas no conectadas Consumo invierno (m3/hab.) Consumo verano (m3/hab.) Fuentes publicas conectada Fuentes publicas no conec. **6.- SANEAMIENTO Y DEPURACIÓN****Datos Generales**Colectores Longitud colectores(m) Tramos de emisario (m) Puntos de Vertido Depuradoras **Ramal de Saneamiento**Longitud Viviendas conectadas Viviendas no conectadas **Depuración**Capacidad (m3/año) Porcentaje reciclado % Caudal desaguado (m3/año) Caudal tratado (m3/año) 



**7.- EQUIPAMIENTOS**

	Nº Instal	Superficie
Instal. Deportivas	6	2936
C. Culturales	1	326
Centros Sanitarios	1	80
Centros Asistenciales	0	0
Centros Educativos	0	0
Edificios Municipales	11	4393
Parques-Jardines	4	430
Prot.Civil-Bomberos	0	0
Ferias-Mercado	0	0
Cementerio	1	8700
Tanatorio	0	0

**Instalaciones Deportivas**

Fronton	1	Pistas deportivas	3
Piscina	1	Terrenos de juego	1
Otras inst. deportivas	0		

**Centros Culturales**

Teatro-Auditorio	0	C. Cultural	0
C.Social-Pensionista	1	Museo	0
Biblioteca-archivo	0	Otros	0

**Centros Sanitarios**

Consultorio Local	1	Centro Salud/Otros	0
-------------------	---	--------------------	---

**Centros Asistenciales**

Guarderías	0	Residencia	0	Otros	0
------------	---	------------	---	-------	---

**Centros Educativos**

Colegios	0	Instituto	0	Otros	0
----------	---	-----------	---	-------	---

**8.- TELECOMUNICACIONES****5.1.- TELEFONÍA FIJA Y MÓVIL**

Recepción

Tlf. fija  Tlf. móvil **5.2.- RADIO Y TELEVISIÓN**

Recepción

Radio  TV **5.3.- NTIC**

Recepción

Internet Página web **9.- RECOGIDA DE BASURAS****TOTAL**Tm/año  515Contenedores  32**INSTALACIONES DE ELIMINACIÓN Y TRATAMIENTO DE RESIDUOS****TIPO**

	Tm/año	Contenedores		Tm/año	Contenedores
No selectiv	507	29	Plástico	0	0
Papel	0	0	Pilas	0	0
Vidrio	8	3	Orgánica	0	0
			Otros	0	0

Vertedero (tipo)  0Capacidad m3  0**10.- INVENTARIO DE BIENES MUNICIPALES**

Año última actualización

**OBSERVACIONES**



## 1.- MUNICIPIO

COD. INE  Población Residente INE  Superficie (km2.) Población estacional máx.  Densidad (hab/km2) Planeamiento Urbanístico Viviendas  Núcleos Urbanos Plaza hoteleras:  Altitud m.s.m. 

## 2.- RED DE CARRETERA

Longitud Km. 

Estado carreteras (km.)

Bien Regular A mejorar 

## 3.- INFRAESTRUCTURA VIARIA

Total Infraestructura viaria Estado viario (m) Longitud (m) Área (m2)

Calles long. (m)  Bueno  Calles sup. (m2)  Regular  A mejorar  No pavimentado  Vivienda sin acceso pavimentado 

## 4.- ALUMBRADO

Puntos de luz 

## Deficit de alumbrado

Viviendas sin alumbrado: Longitud sin alumbrado (m.): 

## 5.- ABASTECIMIENTO DE AGUA

## Datos Generales

Número de captaciones Tramo conducción (m.) Numero de depósitos Cap. depósitos (m3.) Nº de potabilizadoras 

## Red de Distribución

Longitud (m.) Pérdidas de red (%) Viviendas conectadas Viviendas no conectadas Consumo invierno (m3/hab.) Consumo verano (m3/hab.) Fuentes publicas conectada Fuentes publicas no conec. 

## 6.- SANEAMIENTO Y DEPURACIÓN

## Datos Generales

Colectores Longitud colectores(m) Tramos de emisario (m) Puntos de Vertido Depuradoras 

## Ramal de Saneamiento

Longitud Viviendas conectadas Viviendas no conectadas 

## Depuración

Capacidad (m3/año) Porcentaje reciclado % Caudal desaguado (m3/año) Caudal tratado (m3/año) 

**7.- EQUIPAMIENTOS**

	Nº Instal	Superficie
Instal. Deportivas	<input type="text" value="1"/>	<input type="text" value="320"/>
C. Culturales	<input type="text" value="1"/>	<input type="text" value="104"/>
Centros Sanitarios	<input type="text" value="1"/>	<input type="text" value="24"/>
Centros Asistenciales	<input type="text" value="0"/>	<input type="text" value="0"/>
Centros Educativos	<input type="text" value="0"/>	<input type="text" value="0"/>
Edificios Municipales	<input type="text" value="6"/>	<input type="text" value="737"/>
Parques-Jardines	<input type="text" value="2"/>	<input type="text" value="200"/>
Prot.Civil-Bomberos	<input type="text" value="0"/>	<input type="text" value="0"/>
Ferias-Mercado	<input type="text" value="0"/>	<input type="text" value="0"/>
Cementerio	<input type="text" value="1"/>	<input type="text" value="238"/>
Tanatorio	<input type="text" value="0"/>	<input type="text" value="0"/>

**Instalaciones Deportivas**

Fronton	<input type="text" value="1"/>	Pistas deportivas	<input type="text" value="0"/>
Piscina	<input type="text" value="0"/>	Terrenos de juego	<input type="text" value="0"/>
Otras inst. deportivas	<input type="text" value="0"/>		

**Centros Culturales**

Teatro-Auditorio	<input type="text" value="0"/>	C. Cultural	<input type="text" value="0"/>
C.Social-Pensionista	<input type="text" value="1"/>	Museo	<input type="text" value="0"/>
Biblioteca-archivo	<input type="text" value="0"/>	Otros	<input type="text" value="0"/>

**Centros Sanitarios**

Consultorio Local	<input type="text" value="1"/>	Centro Salud/Otros	<input type="text" value="0"/>
-------------------	--------------------------------	--------------------	--------------------------------

**Centros Asistenciales**

Guarderías	<input type="text" value="0"/>	Residencia	<input type="text" value="0"/>	Otros	<input type="text" value="0"/>
------------	--------------------------------	------------	--------------------------------	-------	--------------------------------

**Centros Educativos**

Colegios	<input type="text" value="0"/>	Instituto	<input type="text" value="0"/>	Otros	<input type="text" value="0"/>
----------	--------------------------------	-----------	--------------------------------	-------	--------------------------------

**8.- TELECOMUNICACIONES****5.1.- TELEFONÍA FIJA Y MÓVIL**

Recepción

Tlf. fija  Tlf. móvil **5.2.- RADIO Y TELEVISIÓN**

Recepción

Radio  TV **5.3.- NTIC**

Recepción

Internet Página web **9.- RECOGIDA DE BASURAS****TOTAL**Tm/año Contenedores **TIPO**

	Tm/año	Contenedores		Tm/año	Contenedores
No selectiv	<input type="text" value="17"/>	<input type="text" value="1"/>	Plástico	<input type="text" value="0"/>	<input type="text" value="0"/>
Papel	<input type="text" value="0"/>	<input type="text" value="0"/>	Pilas	<input type="text" value="0"/>	<input type="text" value="0"/>
Vidrio	<input type="text" value="0"/>	<input type="text" value="0"/>	Orgánica	<input type="text" value="0"/>	<input type="text" value="0"/>
			Otros	<input type="text" value="0"/>	<input type="text" value="0"/>

**INSTALACIONES DE ELIMINACIÓN Y TRATAMIENTO DE RESIDUOS**Vertedero (tipo) Capacidad m3 **10.- INVENTARIO DE BIENES MUNICIPALES**Año última actualización **OBSERVACIONES**



## 1.- MUNICIPIO

COD. INE  Población Residente INE  Superficie (km2.) Población estacional máx.  Densidad (hab/km2) Planeamiento Urbanístico Viviendas  Núcleos Urbanos Plaza hoteleras:  Altitud m.s.m. 

## 2.- RED DE CARRETERA

Longitud Km. 

Estado carreteras (km.)

Bien Regular A mejorar 

## 3.- INFRAESTRUCTURA VIARIA

Total Infraestructura viaria Estado viario (m) Longitud (m) Área (m2)

Calles long. (m)  Bueno  Calles sup. (m2)  Regular  A mejorar  No pavimentado  Vivienda sin acceso pavimentado 

## 4.- ALUMBRADO

Puntos de luz 

## Deficit de alumbrado

Viviendas sin alumbrado: Longitud sin alumbrado (m.): 

## 5.- ABASTECIMIENTO DE AGUA

## Datos Generales

Número de captaciones Tramo conducción (m.) Numero de depósitos Cap. depósitos (m3.) Nº de potabilizadoras 

## Red de Distribución

Longitud (m.) Pérdidas de red (%) Viviendas conectadas Viviendas no conectadas Consumo invierno (m3/hab.) Consumo verano (m3/hab.) Fuentes publicas conectada Fuentes publicas no conec. 

## 6.- SANEAMIENTO Y DEPURACIÓN

## Datos Generales

Colectores Longitud colectores(m) Tramos de emisario (m) Puntos de Vertido Depuradoras 

## Ramal de Saneamiento

Longitud Viviendas conectadas Viviendas no conectadas 

## Depuración

Capacidad (m3/año) Porcentaje reciclado % Caudal desaguado (m3/año) Caudal tratado (m3/año) 

**7.- EQUIPAMIENTOS**

	Nº Instal	Superficie
Instal. Deportivas	2	610
C. Culturales	1	50
Centros Sanitarios	1	50
Centros Asistenciales	0	0
Centros Educativos	0	0
Edificios Municipales	6	950
Parques-Jardines	1	100
Prot.Civil-Bomberos	0	0
Ferias-Mercado	0	0
Cementerio	1	400
Tanatorio	0	0

**Instalaciones Deportivas**

Fronton	1	Pistas deportivas	0
Piscina	0	Terrenos de juego	0
Otras inst. deportivas	1		

**Centros Culturales**

Teatro-Auditorio	0	C. Cultural	0
C.Social-Pensionista	1	Museo	0
Biblioteca-archivo	0	Otros	0

**Centros Sanitarios**

Consultorio Local	1	Centro Salud/Otros	0
-------------------	---	--------------------	---

**Centros Asistenciales**

Guarderías	0	Residencia	0	Otros	0
------------	---	------------	---	-------	---

**Centros Educativos**

Colegios	0	Instituto	0	Otros	0
----------	---	-----------	---	-------	---

**8.- TELECOMUNICACIONES****5.1.- TELEFONÍA FIJA Y MÓVIL**

Recepción

Tlf. fija  Tlf. móvil **5.2.- RADIO Y TELEVISIÓN**

Recepción

Radio  TV **5.3.- NTIC**

Recepción

Internet Página web **9.- RECOGIDA DE BASURAS****TOTAL**Tm/año  44Contenedores  4**INSTALACIONES DE ELIMINACIÓN Y TRATAMIENTO DE RESIDUOS****TIPO**

	Tm/año	Contenedores	Tm/año	Contenedores
No selectiv	44	4	Plástico	0
Papel	0	0	Pilas	0
Vidrio	0	0	Orgánica	0
			Otros	0

Vertedero (tipo)  0Capacidad m3  0**10.- INVENTARIO DE BIENES MUNICIPALES**

Año última actualización

**OBSERVACIONES**



## 1.- MUNICIPIO

COD. INE  Población Residente INE  Superficie (km2.) Población estacional máx.  Densidad (hab/km2) Planeamiento Urbanístico Viviendas  Núcleos Urbanos Plaza hoteleras:  Altitud m.s.m. 

## 2.- RED DE CARRETERA

Longitud Km. 

Estado carreteras (km.)

Bien Regular A mejorar 

## 3.- INFRAESTRUCTURA VIARIA

Total Infraestructura viaria Estado viario (m) Longitud (m) Área (m2)

Calles long. (m)  Bueno  Calles sup. (m2)  Regular  A mejorar  No pavimentado  Vivienda sin acceso pavimentado 

## 4.- ALUMBRADO

Puntos de luz 

## Deficit de alumbrado

Viviendas sin alumbrado: Longitud sin alumbrado (m.): 

## 5.- ABASTECIMIENTO DE AGUA

## Datos Generales

Número de captaciones Tramo conducción (m.) Numero de depósitos Cap. depósitos (m3.) Nº de potabilizadoras 

## Red de Distribución

Longitud (m.) Pérdidas de red (%) Viviendas conectadas Viviendas no conectadas Consumo invierno (m3/hab.) Consumo verano (m3/hab.) Fuentes publicas conectada Fuentes publicas no conec. 

## 6.- SANEAMIENTO Y DEPURACIÓN

## Datos Generales

Colectores Longitud colectores(m) Tramos de emisario (m) Puntos de Vertido Depuradoras 

## Ramal de Saneamiento

Longitud Viviendas conectadas Viviendas no conectadas 

## Depuración

Capacidad (m3/año) Porcentaje reciclado % Caudal desaguado (m3/año) Caudal tratado (m3/año) 

**7.- EQUIPAMIENTOS**

	Nº Instal	Superficie
Instal. Deportivas	3	1150
C. Culturales	1	80
Centros Sanitarios	1	20
Centros Asistenciales	0	0
Centros Educativos	0	0
Edificios Municipales	5	559
Parques-Jardines	3	1899
Prot.Civil-Bomberos	0	0
Ferias-Mercado	0	0
Cementerio	2	800
Tanatorio	0	0

**Instalaciones Deportivas**

Fronton	1	Pistas deportivas	1
Piscina	0	Terrenos de juego	1
Otras inst. deportivas	0		

**Centros Culturales**

Teatro-Auditorio	0	C. Cultural	0
C.Social-Pensionista	1	Museo	0
Biblioteca-archivo	0	Otros	0

**Centros Sanitarios**

Consultorio Local	1	Centro Salud/Otros	0
-------------------	---	--------------------	---

**Centros Asistenciales**

Guarderías	0	Residencia	0	Otros	0
------------	---	------------	---	-------	---

**Centros Educativos**

Colegios	0	Instituto	0	Otros	0
----------	---	-----------	---	-------	---

**8.- TELECOMUNICACIONES****5.1.- TELEFONÍA FIJA Y MÓVIL**

Recepción

Tlf. fija  Tlf. móvil **5.2.- RADIO Y TELEVISIÓN**

Recepción

Radio  TV **5.3.- NTIC**

Recepción

Internet Página web **9.- RECOGIDA DE BASURAS****TOTAL**Tm/año Contenedores **INSTALACIONES DE ELIMINACIÓN Y TRATAMIENTO DE RESIDUOS****TIPO**

	Tm/año	Contenedores	Tm/año	Contenedores
No selectiv	58	3	Plástico	0
Papel	0	0	Pilas	0
Vidrio	1	1	Orgánica	0
			Otros	0

Vertedero (tipo) Capacidad m3 **10.- INVENTARIO DE BIENES MUNICIPALES**

Año última actualización

**OBSERVACIONES**



## 1.- MUNICIPIO

COD. INE  Población Residente INE  Superficie (km2.) Población estacional máx.  Densidad (hab/km2) Planeamiento Urbanístico Viviendas  Núcleos Urbanos Plaza hoteleras:  Altitud m.s.m. 

## 2.- RED DE CARRETERA

Longitud Km. 

Estado carreteras (km.)

Bien Regular A mejorar 

## 3.- INFRAESTRUCTURA VIARIA

Total Infraestructura viaria Estado viario (m) Longitud (m) Área (m2)

Calles long. (m)  Bueno  Calles sup. (m2)  Regular  A mejorar  No pavimentado  Vivienda sin acceso pavimentado 

## 4.- ALUMBRADO

Puntos de luz 

## Deficit de alumbrado

Viviendas sin alumbrado: Longitud sin alumbrado (m.): 

## 5.- ABASTECIMIENTO DE AGUA

## Datos Generales

Número de captaciones Tramo conducción (m.) Numero de depósitos Cap. depósitos (m3.) Nº de potabilizadoras 

## Red de Distribución

Longitud (m.) Pérdidas de red (%) Viviendas conectadas Viviendas no conectadas Consumo invierno (m3/hab.) Consumo verano (m3/hab.) Fuentes publicas conectada Fuentes publicas no conec. 

## 6.- SANEAMIENTO Y DEPURACIÓN

## Datos Generales

Colectores Longitud colectores(m) Tramos de emisario (m) Puntos de Vertido Depuradoras 

## Ramal de Saneamiento

Longitud Viviendas conectadas Viviendas no conectadas 

## Depuración

Capacidad (m3/año) Porcentaje reciclado % Caudal desaguado (m3/año) Caudal tratado (m3/año) 





## 7.- EQUIPAMIENTOS



	Nº Instal	Superficie
Instal. Deportivas	8	6239
C. Culturales	8	2382
Centros Sanitarios	2	280
Centros Asistenciales	1	1275
Centros Educativos	2	9000
Edificios Municipales	13	2075
Parques-Jardines	10	25800
Prot.Civil-Bomberos	0	0
Ferias-Mercado	1	2240
Cementerio	2	5550
Tanatorio	1	215

## Instalaciones Deportivas

Fronton	2	Pistas deportivas	4
Piscina	2	Terrenos de juego	0
Otras inst. deportivas	0		

## Centros Culturales

Teatro-Auditorio	0	C. Cultural	3
C.Social-Pensionista	3	Museo	0
Biblioteca-archivo	1	Otros	1

## Centros Sanitarios

Consultorio Local	1	Centro Salud/Otros	1
-------------------	---	--------------------	---

## Centros Asistenciales

Guarderías	0	Residencia	0	Otros	1
------------	---	------------	---	-------	---

## Centros Educativos

Colegios	1	Instituto	1	Otros	0
----------	---	-----------	---	-------	---

## 8.- TELECOMUNICACIONES

## 5.1.- TELEFONÍA FIJA Y MÓVIL

Recepción

Tlf. fija  Tlf. móvil 

## 5.2.- RADIO Y TELEVISIÓN

Recepción

Radio  TV 

## 5.3.- NTIC

Recepción

Internet Página web 

## 9.- RECOGIDA DE BASURAS

TOTAL

Tm/año  807Contenedores  57

## INSTALACIONES DE ELIMINACIÓN Y TRATAMIENTO DE RESIDUOS

TIPO

	Tm/año	Contenedores	Tm/año	Contenedores
No selectiv	806	56	Plástico	0
Papel	0	0	Pilas	0
Vidrio	1	1	Orgánica	0
			Otros	0

Vertedero (tipo)  0Capacidad m3  0

## 10.- INVENTARIO DE BIENES MUNICIPALES

Año última actualización

## OBSERVACIONES



## 1.- MUNICIPIO

COD. INE  Población Residente INE  Superficie (km2.) Población estacional máx.  Densidad (hab/km2) Planeamiento Urbanístico Viviendas  Núcleos Urbanos Plaza hoteleras:  Altitud m.s.m. 

## 2.- RED DE CARRETERA

Longitud Km. 

Estado carreteras (km.)

Bien Regular A mejorar 

## 3.- INFRAESTRUCTURA VIARIA

Total Infraestructura viaria Estado viario (m) Longitud (m) Área (m2)

Calles long. (m)  Bueno  Calles sup. (m2)  Regular  A mejorar  No pavimentado  Vivienda sin acceso pavimentado 

## 4.- ALUMBRADO

Puntos de luz 

## Deficit de alumbrado

Viviendas sin alumbrado: Longitud sin alumbrado (m.): 

## 5.- ABASTECIMIENTO DE AGUA

## Datos Generales

Número de captaciones Tramo conducción (m.) Numero de depósitos Cap. depósitos (m3.) Nº de potabilizadoras 

## Red de Distribución

Longitud (m.) Pérdidas de red (%) Viviendas conectadas Viviendas no conectadas Consumo invierno (m3/hab.) Consumo verano (m3/hab.) Fuentes publicas conectada Fuentes publicas no conec. 

## 6.- SANEAMIENTO Y DEPURACIÓN

## Datos Generales

Colectores Longitud colectores(m) Tramos de emisario (m) Puntos de Vertido Depuradoras 

## Ramal de Saneamiento

Longitud Viviendas conectadas Viviendas no conectadas 

## Depuración

Capacidad (m3/año) Porcentaje reciclado % Caudal desaguado (m3/año) Caudal tratado (m3/año) 



## 7.- EQUIPAMIENTOS



	Nº Instal	Superficie
Instal. Deportivas	1	450
C. Culturales	2	89
Centros Sanitarios	1	12
Centros Asistenciales	0	0
Centros Educativos	0	0
Edificios Municipales	1	30
Parques-Jardines	1	300
Prot.Civil-Bomberos	0	0
Ferias-Mercado	0	0
Cementerio	1	240
Tanatorio	0	0

## Instalaciones Deportivas

Fronton	0	Pistas deportivas	1
Piscina	0	Terrenos de juego	0
Otras inst. deportivas	0		

## Centros Culturales

Teatro-Auditorio	0	C. Cultural	0
C.Social-Pensionista	1	Museo	0
Biblioteca-archivo	0	Otros	1

## Centros Sanitarios

Consultorio Local	1	Centro Salud/Otros	0
-------------------	---	--------------------	---

## Centros Asistenciales

Guarderías	0	Residencia	0	Otros	0
------------	---	------------	---	-------	---

## Centros Educativos

Colegios	0	Instituto	0	Otros	0
----------	---	-----------	---	-------	---

## 8.- TELECOMUNICACIONES

## 5.1.- TELEFONÍA FIJA Y MÓVIL

Recepción

Tlf. fija  Tlf. móvil 

## 5.2.- RADIO Y TELEVISIÓN

Recepción

Radio  TV 

## 5.3.- NTIC

Recepción

Internet Página web 

## 9.- RECOGIDA DE BASURAS

TOTAL

Tm/año Contenedores 

## INSTALACIONES DE ELIMINACIÓN Y TRATAMIENTO DE RESIDUOS

TIPO

	Tm/año	Contenedores	Tm/año	Contenedores
No selectiv	47	3	Plástico	0
Papel	0	0	Pilas	0
Vidrio	1	1	Orgánica	0
			Otros	0

Vertedero (tipo) Capacidad m3 

## 10.- INVENTARIO DE BIENES MUNICIPALES

Año última actualización

## OBSERVACIONES



## 1.- MUNICIPIO

COD. INE  Población Residente INE  Superficie (km2.) Población estacional máx.  Densidad (hab/km2) Planeamiento Urbanístico Viviendas  Núcleos Urbanos Plaza hoteleras:  Altitud m.s.m. 

## 2.- RED DE CARRETERA

Longitud Km. 

Estado carreteras (km.)

Bien Regular A mejorar 

## 3.- INFRAESTRUCTURA VIARIA

Total Infraestructura viaria Estado viario (m) Longitud (m) Área (m2)

Calles long. (m)  Bueno  Calles sup. (m2)  Regular  A mejorar  No pavimentado  Vivienda sin acceso pavimentado 

## 4.- ALUMBRADO

Puntos de luz 

## Deficit de alumbrado

Viviendas sin alumbrado: Longitud sin alumbrado (m.): 

## 5.- ABASTECIMIENTO DE AGUA

## Datos Generales

Número de captaciones Tramo conducción (m.) Numero de depósitos Cap. depósitos (m3.) Nº de potabilizadoras 

## Red de Distribución

Longitud (m.) Pérdidas de red (%) Viviendas conectadas Viviendas no conectadas Consumo invierno (m3/hab.) Consumo verano (m3/hab.) Fuentes publicas conectada Fuentes publicas no conec. 

## 6.- SANEAMIENTO Y DEPURACIÓN

## Datos Generales

Colectores Longitud colectores(m) Tramos de emisario (m) Puntos de Vertido Depuradoras 

## Ramal de Saneamiento

Longitud Viviendas conectadas Viviendas no conectadas 

## Depuración

Capacidad (m3/año) Porcentaje reciclado % Caudal desaguado (m3/año) Caudal tratado (m3/año) 

**7.- EQUIPAMIENTOS**

	Nº Instal	Superficie
Instal. Deportivas	<input type="text" value="2"/>	<input type="text" value="972"/>
C. Culturales	<input type="text" value="2"/>	<input type="text" value="300"/>
Centros Sanitarios	<input type="text" value="2"/>	<input type="text" value="90"/>
Centros Asistenciales	<input type="text" value="0"/>	<input type="text" value="0"/>
Centros Educativos	<input type="text" value="0"/>	<input type="text" value="0"/>
Edificios Municipales	<input type="text" value="5"/>	<input type="text" value="660"/>
Parques-Jardines	<input type="text" value="3"/>	<input type="text" value="500"/>
Prot.Civil-Bomberos	<input type="text" value="0"/>	<input type="text" value="0"/>
Ferias-Mercado	<input type="text" value="0"/>	<input type="text" value="0"/>
Cementerio	<input type="text" value="3"/>	<input type="text" value="1215"/>
Tanatorio	<input type="text" value="0"/>	<input type="text" value="0"/>

**Instalaciones Deportivas**

Fronton	<input type="text" value="2"/>	Pistas deportivas	<input type="text" value="0"/>
Piscina	<input type="text" value="0"/>	Terrenos de juego	<input type="text" value="0"/>
Otras inst. deportivas	<input type="text" value="0"/>		

**Centros Culturales**

Teatro-Auditorio	<input type="text" value="0"/>	C. Cultural	<input type="text" value="0"/>
C.Social-Pensionista	<input type="text" value="2"/>	Museo	<input type="text" value="0"/>
Biblioteca-archivo	<input type="text" value="0"/>	Otros	<input type="text" value="0"/>

**Centros Sanitarios**

Consultorio Local	<input type="text" value="2"/>	Centro Salud/Otros	<input type="text" value="0"/>
-------------------	--------------------------------	--------------------	--------------------------------

**Centros Asistenciales**

Guarderías	<input type="text" value="0"/>	Residencia	<input type="text" value="0"/>	Otros	<input type="text" value="0"/>
------------	--------------------------------	------------	--------------------------------	-------	--------------------------------

**Centros Educativos**

Colegios	<input type="text" value="0"/>	Instituto	<input type="text" value="0"/>	Otros	<input type="text" value="0"/>
----------	--------------------------------	-----------	--------------------------------	-------	--------------------------------

**8.- TELECOMUNICACIONES****5.1.- TELEFONÍA FIJA Y MÓVIL**

Recepción

Tlf. fija  Tlf. móvil **5.2.- RADIO Y TELEVISIÓN**

Recepción

Radio  TV **5.3.- NTIC**

Recepción

Internet Página web **9.- RECOGIDA DE BASURAS****TOTAL**Tm/año Contenedores **TIPO**

	Tm/año	Contenedores	Tm/año	Contenedores
No selectiv	<input type="text" value="103"/>	<input type="text" value="7"/>	Plástico	<input type="text" value="0"/>
Papel	<input type="text" value="0"/>	<input type="text" value="0"/>	Pilas	<input type="text" value="0"/>
Vidrio	<input type="text" value="0"/>	<input type="text" value="0"/>	Orgánica	<input type="text" value="0"/>
			Otros	<input type="text" value="0"/>

**INSTALACIONES DE ELIMINACIÓN Y TRATAMIENTO DE RESIDUOS**Vertedero (tipo) Capacidad m3 **10.- INVENTARIO DE BIENES MUNICIPALES**

Año última actualización

**OBSERVACIONES**



## 1.- MUNICIPIO

COD. INE  Población Residente INE  Superficie (km2.) Población estacional máx.  Densidad (hab/km2) Planeamiento Urbanístico  P.O.M. Viviendas  Núcleos Urbanos Plaza hoteleras:  Altitud m.s.m. 

## 2.- RED DE CARRETERA

Longitud Km. 

Estado carreteras (km.)

Bien Regular A mejorar 

## 3.- INFRAESTRUCTURA VIARIA

Total Infraestructura viaria Estado viario (m) Longitud (m) Área (m2)

Calles long. (m)  Bueno  Calles sup. (m2)  Regular  A mejorar  No pavimentado  Vivienda sin acceso pavimentado 

## 4.- ALUMBRADO

Puntos de luz 

## Deficit de alumbrado

Viviendas sin alumbrado: Longitud sin alumbrado (m.): 

## 5.- ABASTECIMIENTO DE AGUA

## Datos Generales

Número de captaciones Tramo conducción (m.) Numero de depósitos Cap. depósitos (m3.) Nº de potabilizadoras 

## Red de Distribución

Longitud (m.) Pérdidas de red (%) Viviendas conectadas Viviendas no conectadas Consumo invierno (m3/hab.) Consumo verano (m3/hab.) Fuentes publicas conectada Fuentes publicas no conec. 

## 6.- SANEAMIENTO Y DEPURACIÓN

## Datos Generales

Colectores Longitud colectores(m) Tramos de emisario (m) Puntos de Vertido Depuradoras 

## Ramal de Saneamiento

Longitud Viviendas conectadas Viviendas no conectadas 

## Depuración

Capacidad (m3/año) Porcentaje reciclado % Caudal desaguado (m3/año) Caudal tratado (m3/año) 

**7.- EQUIPAMIENTOS**

	Nº Instal	Superficie
Instal. Deportivas	3	1292
C. Culturales	5	777
Centros Sanitarios	1	200
Centros Asistenciales	0	0
Centros Educativos	0	0
Edificios Municipales	10	1512
Parques-Jardines	7	3828
Prot.Civil-Bomberos	0	0
Ferias-Mercado	0	0
Cementerio	1	1350
Tanatorio	0	0

**Instalaciones Deportivas**

Fronton	2	Pistas deportivas	1
Piscina	0	Terrenos de juego	0
Otras inst. deportivas	0		

**Centros Culturales**

Teatro-Auditorio	1	C. Cultural	1
C.Social-Pensionista	2	Museo	0
Biblioteca-archivo	1	Otros	0

**Centros Sanitarios**

Consultorio Local	1	Centro Salud/Otros	0
-------------------	---	--------------------	---

**Centros Asistenciales**

Guarderías	0	Residencia	0	Otros	0
------------	---	------------	---	-------	---

**Centros Educativos**

Colegios	0	Instituto	0	Otros	0
----------	---	-----------	---	-------	---

**8.- TELECOMUNICACIONES****5.1.- TELEFONÍA FIJA Y MÓVIL**

Recepción

Tlf. fija  Tlf. móvil **5.2.- RADIO Y TELEVISIÓN**

Recepción

Radio  TV **5.3.- NTIC**

Recepción

Internet Página web **9.- RECOGIDA DE BASURAS****TOTAL**Tm/año  688Contenedores  52**INSTALACIONES DE ELIMINACIÓN Y TRATAMIENTO DE RESIDUOS****TIPO**

	Tm/año	Contenedores		Tm/año	Contenedores
No selectiv	688	52	Plástico	0	0
Papel	0	0	Pilas	0	0
Vidrio	0	0	Orgánica	0	0
			Otros	0	0

Vertedero (tipo)  0Capacidad m3  0**10.- INVENTARIO DE BIENES MUNICIPALES**

Año última actualización

**OBSERVACIONES**



## 1.- MUNICIPIO

COD. INE  Población Residente INE  Superficie (km2.) Población estacional máx.  Densidad (hab/km2) Planeamiento Urbanístico Viviendas  Núcleos Urbanos Plaza hoteleras:  Altitud m.s.m. 

## 2.- RED DE CARRETERA

Longitud Km. 

Estado carreteras (km.)

Bien Regular A mejorar 

## 3.- INFRAESTRUCTURA VIARIA

Total Infraestructura viaria Estado viario (m) Longitud (m) Área (m2)

Calles long. (m)  Bueno  Calles sup. (m2)  Regular  A mejorar  No pavimentado  Vivienda sin acceso pavimentado 

## 4.- ALUMBRADO

Puntos de luz 

## Deficit de alumbrado

Viviendas sin alumbrado: Longitud sin alumbrado (m.): 

## 5.- ABASTECIMIENTO DE AGUA

## Datos Generales

Número de captaciones Tramo conducción (m.) Numero de depósitos Cap. depósitos (m3.) Nº de potabilizadoras 

## Red de Distribución

Longitud (m.) Pérdidas de red (%) Viviendas conectadas Viviendas no conectadas Consumo invierno (m3/hab.) Consumo verano (m3/hab.) Fuentes publicas conectada Fuentes publicas no conec. 

## 6.- SANEAMIENTO Y DEPURACIÓN

## Datos Generales

Colectores Longitud colectores(m) Tramos de emisario (m) Puntos de Vertido Depuradoras 

## Ramal de Saneamiento

Longitud Viviendas conectadas Viviendas no conectadas 

## Depuración

Capacidad (m3/año) Porcentaje reciclado % Caudal desaguado (m3/año) Caudal tratado (m3/año) 





## 7.- EQUIPAMIENTOS



	Nº Instal	Superficie
Instal. Deportivas	4	5270
C. Culturales	2	320
Centros Sanitarios	1	250
Centros Asistenciales	1	1175
Centros Educativos	1	400
Edificios Municipales	8	1133
Parques-Jardines	3	1000
Prot.Civil-Bomberos	0	0
Ferias-Mercado	0	0
Cementerio	1	3000
Tanatorio	0	0

## Instalaciones Deportivas

Fronton	1	Pistas deportivas	1
Piscina	0	Terrenos de juego	1
Otras inst. deportivas			1

## Centros Culturales

Teatro-Auditorio	0	C. Cultural	1
C.Social-Pensionista	1	Museo	0
Biblioteca-archivo	0	Otros	0

## Centros Sanitarios

Consultorio Local	1	Centro Salud/Otros	0
-------------------	---	--------------------	---

## Centros Asistenciales

Guarderías	0	Residencia	0	Otros	1
------------	---	------------	---	-------	---

## Centros Educativos

Colegios	1	Instituto	0	Otros	0
----------	---	-----------	---	-------	---

## 8.- TELECOMUNICACIONES

## 5.1.- TELEFONÍA FIJA Y MÓVIL

Recepción

Tlf. fija  Tlf. móvil 

## 5.2.- RADIO Y TELEVISIÓN

Recepción

Radio  TV 

## 5.3.- NTIC

Recepción

Internet Página web 

## 9.- RECOGIDA DE BASURAS

TOTAL

Tm/año Contenedores 

TIPO

	Tm/año	Contenedores	Tm/año	Contenedores
No selectiv	121	9	Plástico	0
Papel	0	0	Pilas	0
Vidrio	3	1	Orgánica	0
			Otros	0

## INSTALACIONES DE ELIMINACIÓN Y TRATAMIENTO DE RESIDUOS

Vertedero (tipo) Capacidad m3 

## 10.- INVENTARIO DE BIENES MUNICIPALES

Año última actualización 

## OBSERVACIONES



## 1.- MUNICIPIO

COD. INE  Población Residente INE  Superficie (km2.) Población estacional máx.  Densidad (hab/km2) Planeamiento Urbanístico Viviendas  Núcleos Urbanos Plaza hoteleras:  Altitud m.s.m. 

## 2.- RED DE CARRETERA

Longitud Km. 

Estado carreteras (km.)

Bien Regular A mejorar 

## 3.- INFRAESTRUCTURA VIARIA

Total Infraestructura viaria Estado viario (m) Longitud (m) Área (m2)

Calles long. (m)  Bueno  Calles sup. (m2)  Regular  A mejorar  No pavimentado  Vivienda sin acceso pavimentado 

## 4.- ALUMBRADO

Puntos de luz 

## Deficit de alumbrado

Viviendas sin alumbrado: Longitud sin alumbrado (m.): 

## 5.- ABASTECIMIENTO DE AGUA

## Datos Generales

Número de captaciones Tramo conducción (m.) Numero de depósitos Cap. depósitos (m3.) Nº de potabilizadoras 

## Red de Distribución

Longitud (m.) Pérdidas de red (%) Viviendas conectadas Viviendas no conectadas Consumo invierno (m3/hab.) Consumo verano (m3/hab.) Fuentes publicas conectada Fuentes publicas no conec. 

## 6.- SANEAMIENTO Y DEPURACIÓN

## Datos Generales

Colectores Longitud colectores(m) Tramos de emisario (m) Puntos de Vertido Depuradoras 

## Ramal de Saneamiento

Longitud Viviendas conectadas Viviendas no conectadas 

## Depuración

Capacidad (m3/año) Porcentaje reciclado % Caudal desaguado (m3/año) Caudal tratado (m3/año) 

**7.- EQUIPAMIENTOS**

	Nº Instal	Superficie
Instal. Deportivas	4	1460
C. Culturales	2	250
Centros Sanitarios	1	50
Centros Asistenciales	0	0
Centros Educativos	0	0
Edificios Municipales	10	891
Parques-Jardines	4	24941
Prot.Civil-Bomberos	0	0
Ferias-Mercado	0	0
Cementerio	1	1400
Tanatorio	0	0

**Instalaciones Deportivas**

Fronton	1	Pistas deportivas	2
Piscina	1	Terrenos de juego	0
Otras inst. deportivas	0		

**Centros Culturales**

Teatro-Auditorio	1	C. Cultural	0
C.Social-Pensionista	1	Museo	0
Biblioteca-archivo	0	Otros	0

**Centros Sanitarios**

Consultorio Local	1	Centro Salud/Otros	0
-------------------	---	--------------------	---

**Centros Asistenciales**

Guarderías	0	Residencia	0	Otros	0
------------	---	------------	---	-------	---

**Centros Educativos**

Colegios	0	Instituto	0	Otros	0
----------	---	-----------	---	-------	---

**8.- TELECOMUNICACIONES****5.1.- TELEFONÍA FIJA Y MÓVIL**

Recepción

Tlf. fija  Tlf. móvil **5.2.- RADIO Y TELEVISIÓN**

Recepción

Radio  TV **5.3.- NTIC**

Recepción

Internet Página web **9.- RECOGIDA DE BASURAS****TOTAL**Tm/año Contenedores **TIPO**

	Tm/año	Contenedores		Tm/año	Contenedores
No selectiv	77	5	Plástico	0	0
Papel	0	0	Pilas	0	0
Vidrio	0	0	Orgánica	0	0
			Otros	0	0

**INSTALACIONES DE ELIMINACIÓN Y TRATAMIENTO DE RESIDUOS**Vertedero (tipo) Capacidad m3 **10.- INVENTARIO DE BIENES MUNICIPALES**

Año última actualización

**OBSERVACIONES**



## 1.- MUNICIPIO

COD. INE Población Residente INE  Superficie (km2.) Población estacional máx.  Densidad (hab/km2) Planeamiento Urbanístico Viviendas  Núcleos Urbanos Plaza hoteleras:  Altitud m.s.m. 

## 2.- RED DE CARRETERA

Longitud Km. 

Estado carreteras (km.)

Bien Regular A mejorar 

## 3.- INFRAESTRUCTURA VIARIA

Total Infraestructura viaria Estado viario (m) Longitud (m) Área (m2)

Calles long. (m)  Bueno  Calles sup. (m2)  Regular  A mejorar  No pavimentado  Vivienda sin acceso pavimentado 

## 4.- ALUMBRADO

Puntos de luz 

## Deficit de alumbrado

Viviendas sin alumbrado: Longitud sin alumbrado (m.): 

## 5.- ABASTECIMIENTO DE AGUA

## Datos Generales

Número de captaciones Tramo conducción (m.) Numero de depósitos Cap. depósitos (m3.) Nº de potabilizadoras 

## Red de Distribución

Longitud (m.) Pérdidas de red (%) Viviendas conectadas Viviendas no conectadas Consumo invierno (m3/hab.) Consumo verano (m3/hab.) Fuentes publicas conectada Fuentes publicas no conec. 

## 6.- SANEAMIENTO Y DEPURACIÓN

## Datos Generales

Colectores Longitud colectores(m) Tramos de emisario (m) Puntos de Vertido Depuradoras 

## Ramal de Saneamiento

Longitud Viviendas conectadas Viviendas no conectadas 

## Depuración

Capacidad (m3/año) Porcentaje reciclado % Caudal desaguado (m3/año) Caudal tratado (m3/año) 

**7.- EQUIPAMIENTOS**

	Nº Instal	Superficie
Instal. Deportivas	1	220
C. Culturales	4	598
Centros Sanitarios	1	20
Centros Asistenciales	0	0
Centros Educativos	0	0
Edificios Municipales	6	1090
Parques-Jardines	0	0
Prot.Civil-Bomberos	0	0
Ferias-Mercado	0	0
Cementerio	1	1530
Tanatorio	0	0

**Instalaciones Deportivas**

Fronton	1	Pistas deportivas	0
Piscina	0	Terrenos de juego	0
Otras inst. deportivas	0		

**Centros Culturales**

Teatro-Auditorio	0	C. Cultural	1
C.Social-Pensionista	2	Museo	1
Biblioteca-archivo	0	Otros	0

**Centros Sanitarios**

Consultorio Local	1	Centro Salud/Otros	0
-------------------	---	--------------------	---

**Centros Asistenciales**

Guarderías	0	Residencia	0	Otros	0
------------	---	------------	---	-------	---

**Centros Educativos**

Colegios	0	Instituto	0	Otros	0
----------	---	-----------	---	-------	---

**8.- TELECOMUNICACIONES****5.1.- TELEFONÍA FIJA Y MÓVIL**

Recepción

Tlf. fija  Tlf. móvil **5.2.- RADIO Y TELEVISIÓN**

Recepción

Radio  TV **5.3.- NTIC**

Recepción

Internet Página web **9.- RECOGIDA DE BASURAS****TOTAL**Tm/año  54Contenedores  4**INSTALACIONES DE ELIMINACIÓN Y TRATAMIENTO DE RESIDUOS****TIPO**

	Tm/año	Contenedores	Tm/año	Contenedores
No selectiv	54	4	Plástico	0
Papel	0	0	Pilas	0
Vidrio	0	0	Orgánica	0
			Otros	0

Vertedero (tipo)  0Capacidad m3  0**10.- INVENTARIO DE BIENES MUNICIPALES**

Año última actualización

**OBSERVACIONES**



## 1.- MUNICIPIO

COD. INE Población Residente INE  Superficie (km2.) Población estacional máx.  Densidad (hab/km2) Planeamiento Urbanístico Viviendas  Núcleos Urbanos Plaza hoteleras:  Altitud m.s.m. 

## 2.- RED DE CARRETERA

Longitud Km. 

Estado carreteras (km.)

Bien Regular A mejorar 

## 3.- INFRAESTRUCTURA VIARIA

Total Infraestructura viaria Estado viario (m) Longitud (m) Área (m2)

Calles long. (m)  Bueno  Calles sup. (m2)  Regular  A mejorar  No pavimentado  Vivienda sin acceso pavimentado 

## 4.- ALUMBRADO

Puntos de luz 

## Deficit de alumbrado

Viviendas sin alumbrado: Longitud sin alumbrado (m.): 

## 5.- ABASTECIMIENTO DE AGUA

## Datos Generales

Número de captaciones Tramo conducción (m.) Numero de depósitos Cap. depósitos (m3.) Nº de potabilizadoras 

## Red de Distribución

Longitud (m.) Pérdidas de red (%) Viviendas conectadas Viviendas no conectadas Consumo invierno (m3/hab.) Consumo verano (m3/hab.) Fuentes publicas conectada Fuentes publicas no conec. 

## 6.- SANEAMIENTO Y DEPURACIÓN

## Datos Generales

Colectores Longitud colectores(m) Tramos de emisario (m) Puntos de Vertido Depuradoras 

## Ramal de Saneamiento

Longitud Viviendas conectadas Viviendas no conectadas 

## Depuración

Capacidad (m3/año) Porcentaje reciclado % Caudal desaguado (m3/año) Caudal tratado (m3/año) 

**7.- EQUIPAMIENTOS**

	Nº Instal	Superficie
Instal. Deportivas	<input type="text" value="2"/>	<input type="text" value="300"/>
C. Culturales	<input type="text" value="2"/>	<input type="text" value="360"/>
Centros Sanitarios	<input type="text" value="1"/>	<input type="text" value="75"/>
Centros Asistenciales	<input type="text" value="0"/>	<input type="text" value="0"/>
Centros Educativos	<input type="text" value="0"/>	<input type="text" value="0"/>
Edificios Municipales	<input type="text" value="6"/>	<input type="text" value="730"/>
Parques-Jardines	<input type="text" value="2"/>	<input type="text" value="2200"/>
Prot.Civil-Bomberos	<input type="text" value="0"/>	<input type="text" value="0"/>
Ferias-Mercado	<input type="text" value="0"/>	<input type="text" value="0"/>
Cementerio	<input type="text" value="1"/>	<input type="text" value="450"/>
Tanatorio	<input type="text" value="0"/>	<input type="text" value="0"/>

**Instalaciones Deportivas**

Fronton	<input type="text" value="0"/>	Pistas deportivas	<input type="text" value="0"/>
Piscina	<input type="text" value="0"/>	Terrenos de juego	<input type="text" value="2"/>
Otras inst. deportivas	<input type="text" value="0"/>		

**Centros Culturales**

Teatro-Auditorio	<input type="text" value="0"/>	C. Cultural	<input type="text" value="0"/>
C.Social-Pensionista	<input type="text" value="1"/>	Museo	<input type="text" value="1"/>
Biblioteca-archivo	<input type="text" value="0"/>	Otros	<input type="text" value="0"/>

**Centros Sanitarios**

Consultorio Local	<input type="text" value="1"/>	Centro Salud/Otros	<input type="text" value="0"/>
-------------------	--------------------------------	--------------------	--------------------------------

**Centros Asistenciales**

Guarderías	<input type="text" value="0"/>	Residencia	<input type="text" value="0"/>	Otros	<input type="text" value="0"/>
------------	--------------------------------	------------	--------------------------------	-------	--------------------------------

**Centros Educativos**

Colegios	<input type="text" value="0"/>	Instituto	<input type="text" value="0"/>	Otros	<input type="text" value="0"/>
----------	--------------------------------	-----------	--------------------------------	-------	--------------------------------

**8.- TELECOMUNICACIONES****5.1.- TELEFONÍA FIJA Y MÓVIL**

Recepción

Tlf. fija  Tlf. móvil **5.2.- RADIO Y TELEVISIÓN**

Recepción

Radio  TV **5.3.- NTIC**

Recepción

Internet Página web **9.- RECOGIDA DE BASURAS****TOTAL**Tm/año Contenedores **TIPO**

	Tm/año	Contenedores		Tm/año	Contenedores
No selectiv	<input type="text" value="39"/>	<input type="text" value="3"/>	Plástico	<input type="text" value="0"/>	<input type="text" value="0"/>
Papel	<input type="text" value="0"/>	<input type="text" value="0"/>	Pilas	<input type="text" value="0"/>	<input type="text" value="0"/>
Vidrio	<input type="text" value="0"/>	<input type="text" value="0"/>	Orgánica	<input type="text" value="0"/>	<input type="text" value="0"/>
			Otros	<input type="text" value="0"/>	<input type="text" value="0"/>

**INSTALACIONES DE ELIMINACIÓN Y TRATAMIENTO DE RESIDUOS**Vertedero (tipo) Capacidad m3 **10.- INVENTARIO DE BIENES MUNICIPALES**

Año última actualización

**OBSERVACIONES**



## 1.- MUNICIPIO

COD. INE Población Residente INE  Superficie (km2.) Población estacional máx.  Densidad (hab/km2) Planeamiento Urbanístico Viviendas  Núcleos Urbanos Plaza hoteleras:  Altitud m.s.m. 

## 2.- RED DE CARRETERA

Longitud Km. 

Estado carreteras (km.)

Bien Regular A mejorar 

## 3.- INFRAESTRUCTURA VIARIA

Total Infraestructura viaria Estado viario (m) Longitud (m) Área (m2)

Calles long. (m)  Bueno  Calles sup. (m2)  Regular  A mejorar  No pavimentado  Vivienda sin acceso pavimentado 

## 4.- ALUMBRADO

Puntos de luz 

## Deficit de alumbrado

Viviendas sin alumbrado: Longitud sin alumbrado (m.): 

## 5.- ABASTECIMIENTO DE AGUA

## Datos Generales

Número de captaciones Tramo conducción (m.) Numero de depósitos Cap. depósitos (m3.) Nº de potabilizadoras 

## Red de Distribución

Longitud (m.) Pérdidas de red (%) Viviendas conectadas Viviendas no conectadas Consumo invierno (m3/hab.) Consumo verano (m3/hab.) Fuentes publicas conectada Fuentes publicas no conec. 

## 6.- SANEAMIENTO Y DEPURACIÓN

## Datos Generales

Colectores Longitud colectores(m) Tramos de emisario (m) Puntos de Vertido Depuradoras 

## Ramal de Saneamiento

Longitud Viviendas conectadas Viviendas no conectadas 

## Depuración

Capacidad (m3/año) Porcentaje reciclado % Caudal desaguado (m3/año) Caudal tratado (m3/año) 



**7.- EQUIPAMIENTOS**

	Nº Instal	Superficie
Instal. Deportivas	3	3400
C. Culturales	3	2875
Centros Sanitarios	1	80
Centros Asistenciales	0	0
Centros Educativos	0	0
Edificios Municipales	7	1259
Parques-Jardines	3	424
Prot.Civil-Bomberos	0	0
Ferias-Mercado	0	0
Cementerio	1	450
Tanatorio	0	0

**Instalaciones Deportivas**

Fronton	1	Pistas deportivas	0
Piscina	0	Terrenos de juego	1
Otras inst. deportivas	1		

**Centros Culturales**

Teatro-Auditorio	0	C. Cultural	1
C.Social-Pensionista	1	Museo	0
Biblioteca-archivo	0	Otros	1

**Centros Sanitarios**

Consultorio Local	0	Centro Salud/Otros	1
-------------------	---	--------------------	---

**Centros Asistenciales**

Guarderías	0	Residencia	0	Otros	0
------------	---	------------	---	-------	---

**Centros Educativos**

Colegios	0	Instituto	0	Otros	0
----------	---	-----------	---	-------	---

**8.- TELECOMUNICACIONES****5.1.- TELEFONÍA FIJA Y MÓVIL**

Recepción

Tlf. fija  Tlf. móvil **5.2.- RADIO Y TELEVISIÓN**

Recepción

Radio  TV **5.3.- NTIC**

Recepción

Internet Página web **9.- RECOGIDA DE BASURAS****TOTAL**Tm/año Contenedores **TIPO**

	Tm/año	Contenedores		Tm/año	Contenedores
No selectiv	119	7	Plástico	0	0
Papel	4	2	Pilas	0	0
Vidrio	3	1	Orgánica	0	0
			Otros	35	1

**INSTALACIONES DE ELIMINACIÓN Y TRATAMIENTO DE RESIDUOS**Vertedero (tipo) Capacidad m3 **10.- INVENTARIO DE BIENES MUNICIPALES**

Año última actualización

**OBSERVACIONES**



## 1.- MUNICIPIO

COD. INE  Población Residente INE  Superficie (km2.) Población estacional máx.  Densidad (hab/km2) Planeamiento Urbanístico Viviendas  Núcleos Urbanos Plaza hoteleras:  Altitud m.s.m. 

## 2.- RED DE CARRETERA

Longitud Km. 

Estado carreteras (km.)

Bien Regular A mejorar 

## 3.- INFRAESTRUCTURA VIARIA

Total Infraestructura viaria Estado viario (m) Longitud (m) Área (m2)

Calles long. (m)  Bueno  Calles sup. (m2)  Regular  A mejorar  No pavimentado  Vivienda sin acceso pavimentado 

## 4.- ALUMBRADO

Puntos de luz 

## Deficit de alumbrado

Viviendas sin alumbrado: Longitud sin alumbrado (m.): 

## 5.- ABASTECIMIENTO DE AGUA

## Datos Generales

Número de captaciones Tramo conducción (m.) Numero de depósitos Cap. depósitos (m3.) Nº de potabilizadoras 

## Red de Distribución

Longitud (m.) Pérdidas de red (%) Viviendas conectadas Viviendas no conectadas Consumo invierno (m3/hab.) Consumo verano (m3/hab.) Fuentes publicas conectada Fuentes publicas no conec. 

## 6.- SANEAMIENTO Y DEPURACIÓN

## Datos Generales

Colectores Longitud colectores(m) Tramos de emisario (m) Puntos de Vertido Depuradoras 

## Ramal de Saneamiento

Longitud Viviendas conectadas Viviendas no conectadas 

## Depuración

Capacidad (m3/año) Porcentaje reciclado % Caudal desaguado (m3/año) Caudal tratado (m3/año) 

**7.- EQUIPAMIENTOS**

	Nº Instal	Superficie
Instal. Deportivas	1	750
C. Culturales	4	1431
Centros Sanitarios	1	30
Centros Asistenciales	0	0
Centros Educativos	0	0
Edificios Municipales	6	914
Parques-Jardines	6	190
Prot.Civil-Bomberos	0	0
Ferias-Mercado	0	0
Cementerio	2	1200
Tanatorio	0	0

**Instalaciones Deportivas**

Fronton	0	Pistas deportivas	1
Piscina	0	Terrenos de juego	0
Otras inst. deportivas			0

**Centros Culturales**

Teatro-Auditorio	0	C. Cultural	0
C.Social-Pensionista	4	Museo	0
Biblioteca-archivo	0	Otros	0

**Centros Sanitarios**

Consultorio Local	1	Centro Salud/Otros	0
-------------------	---	--------------------	---

**Centros Asistenciales**

Guarderías	0	Residencia	0	Otros	0
------------	---	------------	---	-------	---

**Centros Educativos**

Colegios	0	Instituto	0	Otros	0
----------	---	-----------	---	-------	---

**8.- TELECOMUNICACIONES****5.1.- TELEFONÍA FIJA Y MÓVIL**

Recepción

Tlf. fija  Tlf. móvil **5.2.- RADIO Y TELEVISIÓN**

Recepción

Radio  TV **5.3.- NTIC**

Recepción

Internet Página web **9.- RECOGIDA DE BASURAS****TOTAL**Tm/año Contenedores **TIPO**

	Tm/año	Contenedores		Tm/año	Contenedores
No selectiv	71	5	Plástico	0	0
Papel	2	1	Pilas	0	0
Vidrio	2	1	Orgánica	0	0
			Otros	0	0

**INSTALACIONES DE ELIMINACIÓN Y TRATAMIENTO DE RESIDUOS**Vertedero (tipo) Capacidad m3 **10.- INVENTARIO DE BIENES MUNICIPALES**

Año última actualización

**OBSERVACIONES**



## 1.- MUNICIPIO

COD. INE Población Residente INE  Superficie (km2.) Población estacional máx.  Densidad (hab/km2) Planeamiento Urbanístico Viviendas  Núcleos Urbanos Plaza hoteleras:  Altitud m.s.m. 

## 2.- RED DE CARRETERA

Longitud Km. 

Estado carreteras (km.)

Bien Regular A mejorar 

## 3.- INFRAESTRUCTURA VIARIA

Total Infraestructura viaria Estado viario (m) Longitud (m) Área (m2)

Calles long. (m)  Bueno  Calles sup. (m2)  Regular  A mejorar  No pavimentado  Vivienda sin acceso pavimentado 

## 4.- ALUMBRADO

Puntos de luz 

## Deficit de alumbrado

Viviendas sin alumbrado: Longitud sin alumbrado (m.): 

## 5.- ABASTECIMIENTO DE AGUA

## Datos Generales

Número de captaciones Tramo conducción (m.) Numero de depósitos Cap. depósitos (m3.) Nº de potabilizadoras 

## Red de Distribución

Longitud (m.) Pérdidas de red (%) Viviendas conectadas Viviendas no conectadas Consumo invierno (m3/hab.) Consumo verano (m3/hab.) Fuentes publicas conectada Fuentes publicas no conec. 

## 6.- SANEAMIENTO Y DEPURACIÓN

## Datos Generales

Colectores Longitud colectores(m) Tramos de emisario (m) Puntos de Vertido Depuradoras 

## Ramal de Saneamiento

Longitud Viviendas conectadas Viviendas no conectadas Caudal desaguado (m3/año) Caudal tratado (m3/año) 

## Depuración

Capacidad (m3/año) Porcentaje reciclado %

**7.- EQUIPAMIENTOS**

	Nº Instal	Superficie
Instal. Deportivas	7	9840
C. Culturales	8	1060
Centros Sanitarios	2	120
Centros Asistenciales	1	3725
Centros Educativos	1	5800
Edificios Municipales	11	1693
Parques-Jardines	4	7761
Prot.Civil-Bomberos	0	0
Ferias-Mercado	0	0
Cementerio	2	1900
Tanatorio	0	0

**Instalaciones Deportivas**

Fronton	1	Pistas deportivas	4
Piscina	1	Terrenos de juego	1
Otras inst. deportivas	0		

**Centros Culturales**

Teatro-Auditorio	0	C. Cultural	0
C.Social-Pensionista	6	Museo	2
Biblioteca-archivo	0	Otros	0

**Centros Sanitarios**

Consultorio Local	2	Centro Salud/Otros	0
-------------------	---	--------------------	---

**Centros Asistenciales**

Guarderías	0	Residencia	0	Otros	1
------------	---	------------	---	-------	---

**Centros Educativos**

Colegios	1	Instituto	0	Otros	0
----------	---	-----------	---	-------	---

**8.- TELECOMUNICACIONES****5.1.- TELEFONÍA FIJA Y MÓVIL**

Recepción

Tlf. fija  Tlf. móvil **5.2.- RADIO Y TELEVISIÓN**

Recepción

Radio  TV **5.3.- NTIC**

Recepción

Internet Página web **9.- RECOGIDA DE BASURAS****TOTAL**Tm/año  177Contenedores  18**INSTALACIONES DE ELIMINACIÓN Y TRATAMIENTO DE RESIDUOS****TIPO**

	Tm/año	Contenedores	Tm/año	Contenedores
No selectiv	169	15	Plástico	0
Papel	4	2	Pilas	0
Vidrio	4	1	Orgánica	0
			Otros	0

Vertedero (tipo)  0Capacidad m3  0**10.- INVENTARIO DE BIENES MUNICIPALES**

Año última actualización

**OBSERVACIONES**



## 1.- MUNICIPIO

COD. INE Población Residente INE  Superficie (km2.) Población estacional máx.  Densidad (hab/km2) Planeamiento Urbanístico Viviendas  Núcleos Urbanos Plaza hoteleras:  Altitud m.s.m. 

## 2.- RED DE CARRETERA

Longitud Km. 

Estado carreteras (km.)

Bien Regular A mejorar 

## 3.- INFRAESTRUCTURA VIARIA

Total Infraestructura viaria Estado viario (m) Longitud (m) Área (m2)

Calles long. (m)  Bueno  Calles sup. (m2)  Regular  A mejorar  No pavimentado  Vivienda sin acceso pavimentado 

## 4.- ALUMBRADO

Puntos de luz 

## Deficit de alumbrado

Viviendas sin alumbrado: Longitud sin alumbrado (m.): 

## 5.- ABASTECIMIENTO DE AGUA

## Datos Generales

Número de captaciones Tramo conducción (m.) Numero de depósitos Cap. depósitos (m3.) Nº de potabilizadoras 

## Red de Distribución

Longitud (m.) Pérdidas de red (%) Viviendas conectadas Viviendas no conectadas Consumo invierno (m3/hab.) Consumo verano (m3/hab.) Fuentes publicas conectada Fuentes publicas no conec. 

## 6.- SANEAMIENTO Y DEPURACIÓN

## Datos Generales

Colectores Longitud colectores(m) Tramos de emisario (m) Puntos de Vertido Depuradoras 

## Ramal de Saneamiento

Longitud Viviendas conectadas Viviendas no conectadas 

## Depuración

Capacidad (m3/año) Porcentaje reciclado % Caudal desaguado (m3/año) Caudal tratado (m3/año) 

**7.- EQUIPAMIENTOS**

	Nº Instal	Superficie
Instal. Deportivas	<input type="text" value="1"/>	<input type="text" value="400"/>
C. Culturales	<input type="text" value="5"/>	<input type="text" value="685"/>
Centros Sanitarios	<input type="text" value="1"/>	<input type="text" value="170"/>
Centros Asistenciales	<input type="text" value="0"/>	<input type="text" value="0"/>
Centros Educativos	<input type="text" value="0"/>	<input type="text" value="0"/>
Edificios Municipales	<input type="text" value="10"/>	<input type="text" value="1825"/>
Parques-Jardines	<input type="text" value="4"/>	<input type="text" value="400"/>
Prot.Civil-Bomberos	<input type="text" value="0"/>	<input type="text" value="0"/>
Ferias-Mercado	<input type="text" value="0"/>	<input type="text" value="0"/>
Cementerio	<input type="text" value="1"/>	<input type="text" value="200"/>
Tanatorio	<input type="text" value="0"/>	<input type="text" value="0"/>

**Instalaciones Deportivas**

Fronton	<input type="text" value="0"/>	Pistas deportivas	<input type="text" value="1"/>
Piscina	<input type="text" value="0"/>	Terrenos de juego	<input type="text" value="0"/>
Otras inst. deportivas	<input type="text" value="0"/>		

**Centros Culturales**

Teatro-Auditorio	<input type="text" value="0"/>	C. Cultural	<input type="text" value="1"/>
C.Social-Pensionista	<input type="text" value="2"/>	Museo	<input type="text" value="1"/>
Biblioteca-archivo	<input type="text" value="1"/>	Otros	<input type="text" value="0"/>

**Centros Sanitarios**

Consultorio Local	<input type="text" value="1"/>	Centro Salud/Otros	<input type="text" value="0"/>
-------------------	--------------------------------	--------------------	--------------------------------

**Centros Asistenciales**

Guarderías	<input type="text" value="0"/>	Residencia	<input type="text" value="0"/>	Otros	<input type="text" value="0"/>
------------	--------------------------------	------------	--------------------------------	-------	--------------------------------

**Centros Educativos**

Colegios	<input type="text" value="0"/>	Instituto	<input type="text" value="0"/>	Otros	<input type="text" value="0"/>
----------	--------------------------------	-----------	--------------------------------	-------	--------------------------------

**8.- TELECOMUNICACIONES****5.1.- TELEFONÍA FIJA Y MÓVIL**

Recepción

Tlf. fija  Tlf. móvil **5.2.- RADIO Y TELEVISIÓN**

Recepción

Radio  TV **5.3.- NTIC**

Recepción

Internet Página web **9.- RECOGIDA DE BASURAS****TOTAL**Tm/año Contenedores **INSTALACIONES DE ELIMINACIÓN Y TRATAMIENTO DE RESIDUOS****TIPO**

	Tm/año	Contenedores	Tm/año	Contenedores
No selectiv	<input type="text" value="38"/>	<input type="text" value="2"/>	Plástico	<input type="text" value="0"/>
Papel	<input type="text" value="0"/>	<input type="text" value="0"/>	Pilas	<input type="text" value="0"/>
Vidrio	<input type="text" value="0"/>	<input type="text" value="0"/>	Orgánica	<input type="text" value="0"/>
			Otros	<input type="text" value="0"/>

Vertedero (tipo) Capacidad m3 **10.- INVENTARIO DE BIENES MUNICIPALES**

Año última actualización

**OBSERVACIONES**



## 1.- MUNICIPIO

COD. INE  Población Residente INE  Superficie (km2.) Población estacional máx.  Densidad (hab/km2) Planeamiento Urbanístico Viviendas  Núcleos Urbanos Plaza hoteleras:  Altitud m.s.m. 

## 2.- RED DE CARRETERA

Longitud Km. 

Estado carreteras (km.)

Bien Regular A mejorar 

## 3.- INFRAESTRUCTURA VIARIA

Total Infraestructura viaria Estado viario (m) Longitud (m) Área (m2)

Calles long. (m)  Bueno  Calles sup. (m2)  Regular  A mejorar  No pavimentado  Vivienda sin acceso pavimentado 

## 4.- ALUMBRADO

Puntos de luz 

## Deficit de alumbrado

Viviendas sin alumbrado: Longitud sin alumbrado (m.): 

## 5.- ABASTECIMIENTO DE AGUA

## Datos Generales

Número de captaciones Tramo conducción (m.) Numero de depósitos Cap. depósitos (m3.) Nº de potabilizadoras 

## Red de Distribución

Longitud (m.) Pérdidas de red (%) Viviendas conectadas Viviendas no conectadas Consumo invierno (m3/hab.) Consumo verano (m3/hab.) Fuentes publicas conectada Fuentes publicas no conec. 

## 6.- SANEAMIENTO Y DEPURACIÓN

## Datos Generales

Colectores Longitud colectores(m) Tramos de emisario (m) Puntos de Vertido Depuradoras 

## Ramal de Saneamiento

Longitud Viviendas conectadas Viviendas no conectadas 

## Depuración

Capacidad (m3/año) Porcentaje reciclado % Caudal desaguado (m3/año) Caudal tratado (m3/año) 



**7.- EQUIPAMIENTOS**

	Nº Instal	Superficie
Instal. Deportivas	8	7253
C. Culturales	12	4220
Centros Sanitarios	5	330
Centros Asistenciales	2	1035
Centros Educativos	0	0
Edificios Municipales	22	3601
Parques-Jardines	15	11770
Prot.Civil-Bomberos	0	0
Ferias-Mercado	0	0
Cementerio	5	1946
Tanatorio	0	0

**Instalaciones Deportivas**

Fronton	5	Pistas deportivas	1
Piscina	0	Terrenos de juego	2
Otras inst. deportivas	0		

**Centros Culturales**

Teatro-Auditorio	0	C. Cultural	0
C.Social-Pensionista	8	Museo	0
Biblioteca-archivo	0	Otros	4

**Centros Sanitarios**

Consultorio Local	5	Centro Salud/Otros	0
-------------------	---	--------------------	---

**Centros Asistenciales**

Guarderías	0	Residencia	0	Otros	2
------------	---	------------	---	-------	---

**Centros Educativos**

Colegios	0	Instituto	0	Otros	0
----------	---	-----------	---	-------	---

**8.- TELECOMUNICACIONES****5.1.- TELEFONÍA FIJA Y MÓVIL**

Recepción

Tlf. fija  Tlf. móvil **5.2.- RADIO Y TELEVISIÓN**

Recepción

Radio  TV **5.3.- NTIC**

Recepción

Internet Página web **9.- RECOGIDA DE BASURAS****TOTAL**Tm/año Contenedores **TIPO**

	Tm/año	Contenedores		Tm/año	Contenedores
No selectiv	217	14	Plástico	0	0
Papel	0	0	Pilas	0	0
Vidrio	0	0	Orgánica	0	0
			Otros	0	0

**INSTALACIONES DE ELIMINACIÓN Y TRATAMIENTO DE RESIDUOS**Vertedero (tipo) Capacidad m3 **10.- INVENTARIO DE BIENES MUNICIPALES**

Año última actualización

**OBSERVACIONES**



## 1.- MUNICIPIO

COD. INE Población Residente INE  Superficie (km2.) Población estacional máx.  Densidad (hab/km2) Planeamiento Urbanístico Viviendas  Núcleos Urbanos Plaza hoteleras:  Altitud m.s.m. 

## 2.- RED DE CARRETERA

Longitud Km. 

Estado carreteras (km.)

Bien Regular A mejorar 

## 3.- INFRAESTRUCTURA VIARIA

Total Infraestructura viaria Estado viario (m) Longitud (m) Área (m2)

Calles long. (m)  Bueno  Calles sup. (m2)  Regular  A mejorar  No pavimentado  Vivienda sin acceso pavimentado 

## 4.- ALUMBRADO

Puntos de luz 

## Deficit de alumbrado

Viviendas sin alumbrado: Longitud sin alumbrado (m.): 

## 5.- ABASTECIMIENTO DE AGUA

## Datos Generales

Número de captaciones Tramo conducción (m.) Numero de depósitos Cap. depósitos (m3.) Nº de potabilizadoras 

## Red de Distribución

Longitud (m.) Pérdidas de red (%) Viviendas conectadas Viviendas no conectadas Consumo invierno (m3/hab.) Consumo verano (m3/hab.) Fuentes publicas conectada Fuentes publicas no conec. 

## 6.- SANEAMIENTO Y DEPURACIÓN

## Datos Generales

Colectores Longitud colectores(m) Tramos de emisario (m) Puntos de Vertido Depuradoras 

## Ramal de Saneamiento

Longitud Viviendas conectadas Viviendas no conectadas 

## Depuración

Capacidad (m3/año) Porcentaje reciclado % Caudal desaguado (m3/año) Caudal tratado (m3/año) 

**7.- EQUIPAMIENTOS**

	Nº Instal	Superficie
Instal. Deportivas	15	17927
C. Culturales	6	2136
Centros Sanitarios	1	2500
Centros Asistenciales	3	9580
Centros Educativos	3	10475
Edificios Municipales	15	4305
Parques-Jardines	16	61150
Prot.Civil-Bomberos	0	0
Ferias-Mercado	0	0
Cementerio	1	4000
Tanatorio	1	250

**Instalaciones Deportivas**

Fronton	1	Pistas deportivas	8
Piscina	1	Terrenos de juego	3
Otras inst. deportivas	2		

**Centros Culturales**

Teatro-Auditorio	1	C. Cultural	1
C.Social-Pensionista	4	Museo	0
Biblioteca-archivo	0	Otros	0

**Centros Sanitarios**

Consultorio Local	0	Centro Salud/Otros	1
-------------------	---	--------------------	---

**Centros Asistenciales**

Guarderías	0	Residencia	1	Otros	2
------------	---	------------	---	-------	---

**Centros Educativos**

Colegios	2	Instituto	1	Otros	0
----------	---	-----------	---	-------	---

**8.- TELECOMUNICACIONES****5.1.- TELEFONÍA FIJA Y MÓVIL**

Recepción

Tlf. fija  Tlf. móvil **5.2.- RADIO Y TELEVISIÓN**

Recepción

Radio  TV **5.3.- NTIC**

Recepción

Internet Página web **9.- RECOGIDA DE BASURAS****TOTAL**Tm/año  4780Contenedores  365**INSTALACIONES DE ELIMINACIÓN Y TRATAMIENTO DE RESIDUOS****TIPO**

	Tm/año	Contenedores	Tm/año	Contenedores	
No selectiv	2792	212	Plástico	61	26
Papel	91	42	Pilas	1	1
Vidrio	73	23	Orgánica	928	45
			Otros	834	16

Vertedero (tipo)  2Capacidad m3  102500**10.- INVENTARIO DE BIENES MUNICIPALES**

Año última actualización

**OBSERVACIONES**



## 1.- MUNICIPIO

COD. INE  Población Residente INE  Superficie (km2.) Población estacional máx.  Densidad (hab/km2) Planeamiento Urbanístico Viviendas  Núcleos Urbanos Plaza hoteleras:  Altitud m.s.m. 

## 2.- RED DE CARRETERA

Longitud Km. 

Estado carreteras (km.)

Bien Regular A mejorar 

## 3.- INFRAESTRUCTURA VIARIA

Total Infraestructura viaria Estado viario (m) Longitud (m) Área (m2)

Calles long. (m)  Bueno  Calles sup. (m2)  Regular  A mejorar  No pavimentado  Vivienda sin acceso pavimentado 

## 4.- ALUMBRADO

Puntos de luz 

## Deficit de alumbrado

Viviendas sin alumbrado: Longitud sin alumbrado (m.): 

## 5.- ABASTECIMIENTO DE AGUA

## Datos Generales

Número de captaciones Tramo conducción (m.) Numero de depósitos Cap. depósitos (m3.) Nº de potabilizadoras 

## Red de Distribución

Longitud (m.) Pérdidas de red (%) Viviendas conectadas Viviendas no conectadas Consumo invierno (m3/hab.) Consumo verano (m3/hab.) Fuentes publicas conectada Fuentes publicas no conec. 

## 6.- SANEAMIENTO Y DEPURACIÓN

## Datos Generales

Colectores Longitud colectores(m) Tramos de emisario (m) Puntos de Vertido Depuradoras 

## Ramal de Saneamiento

Longitud Viviendas conectadas Viviendas no conectadas 

## Depuración

Capacidad (m3/año) Porcentaje reciclado % Caudal desaguado (m3/año) Caudal tratado (m3/año) 

**7.- EQUIPAMIENTOS**

	Nº Instal	Superficie
Instal. Deportivas	<input type="text" value="3"/>	<input type="text" value="1398"/>
C. Culturales	<input type="text" value="2"/>	<input type="text" value="210"/>
Centros Sanitarios	<input type="text" value="1"/>	<input type="text" value="25"/>
Centros Asistenciales	<input type="text" value="0"/>	<input type="text" value="0"/>
Centros Educativos	<input type="text" value="0"/>	<input type="text" value="0"/>
Edificios Municipales	<input type="text" value="6"/>	<input type="text" value="1069"/>
Parques-Jardines	<input type="text" value="3"/>	<input type="text" value="3850"/>
Prot.Civil-Bomberos	<input type="text" value="0"/>	<input type="text" value="0"/>
Ferias-Mercado	<input type="text" value="0"/>	<input type="text" value="0"/>
Cementerio	<input type="text" value="1"/>	<input type="text" value="1200"/>
Tanatorio	<input type="text" value="0"/>	<input type="text" value="0"/>

**Instalaciones Deportivas**

Fronton	<input type="text" value="1"/>	Pistas deportivas	<input type="text" value="1"/>
Piscina	<input type="text" value="0"/>	Terrenos de juego	<input type="text" value="1"/>
Otras inst. deportivas	<input type="text" value="0"/>		

**Centros Culturales**

Teatro-Auditorio	<input type="text" value="0"/>	C. Cultural	<input type="text" value="0"/>
C.Social-Pensionista	<input type="text" value="1"/>	Museo	<input type="text" value="1"/>
Biblioteca-archivo	<input type="text" value="0"/>	Otros	<input type="text" value="0"/>

**Centros Sanitarios**

Consultorio Local	<input type="text" value="1"/>	Centro Salud/Otros	<input type="text" value="0"/>
-------------------	--------------------------------	--------------------	--------------------------------

**Centros Asistenciales**

Guarderías	<input type="text" value="0"/>	Residencia	<input type="text" value="0"/>	Otros	<input type="text" value="0"/>
------------	--------------------------------	------------	--------------------------------	-------	--------------------------------

**Centros Educativos**

Colegios	<input type="text" value="0"/>	Instituto	<input type="text" value="0"/>	Otros	<input type="text" value="0"/>
----------	--------------------------------	-----------	--------------------------------	-------	--------------------------------

**8.- TELECOMUNICACIONES****5.1.- TELEFONÍA FIJA Y MÓVIL**

Recepción

Tlf. fija  Tlf. móvil **5.2.- RADIO Y TELEVISIÓN**

Recepción

Radio  TV **5.3.- NTIC**

Recepción

Internet Página web **9.- RECOGIDA DE BASURAS****TOTAL**Tm/año Contenedores **TIPO**

	Tm/año	Contenedores		Tm/año	Contenedores
No selectiv	<input type="text" value="53"/>	<input type="text" value="4"/>	Plástico	<input type="text" value="0"/>	<input type="text" value="0"/>
Papel	<input type="text" value="2"/>	<input type="text" value="1"/>	Pilas	<input type="text" value="0"/>	<input type="text" value="0"/>
Vidrio	<input type="text" value="1"/>	<input type="text" value="1"/>	Orgánica	<input type="text" value="0"/>	<input type="text" value="0"/>
			Otros	<input type="text" value="0"/>	<input type="text" value="0"/>

**INSTALACIONES DE ELIMINACIÓN Y TRATAMIENTO DE RESIDUOS**Vertedero (tipo) Capacidad m3 **10.- INVENTARIO DE BIENES MUNICIPALES**

Año última actualización

**OBSERVACIONES**



## 1.- MUNICIPIO

COD. INE  Población Residente INE  Superficie (km2.) Población estacional máx.  Densidad (hab/km2) Planeamiento Urbanístico Viviendas  Núcleos Urbanos Plaza hoteleras:  Altitud m.s.m. 

## 2.- RED DE CARRETERA

Longitud Km. 

Estado carreteras (km.)

Bien Regular A mejorar 

## 3.- INFRAESTRUCTURA VIARIA

Total Infraestructura viaria Estado viario (m) Longitud (m) Área (m2)

Calles long. (m)  Bueno  Calles sup. (m2)  Regular  A mejorar  No pavimentado  Vivienda sin acceso pavimentado 

## 4.- ALUMBRADO

Puntos de luz 

## Deficit de alumbrado

Viviendas sin alumbrado: Longitud sin alumbrado (m.): 

## 5.- ABASTECIMIENTO DE AGUA

## Datos Generales

Número de captaciones Tramo conducción (m.) Numero de depósitos Cap. depósitos (m3.) Nº de potabilizadoras 

## Red de Distribución

Longitud (m.) Pérdidas de red (%) Viviendas conectadas Viviendas no conectadas Consumo invierno (m3/hab.) Consumo verano (m3/hab.) Fuentes publicas conectada Fuentes publicas no conec. 

## 6.- SANEAMIENTO Y DEPURACIÓN

## Datos Generales

Colectores Longitud colectores(m) Tramos de emisario (m) Puntos de Vertido Depuradoras 

## Ramal de Saneamiento

Longitud Viviendas conectadas Viviendas no conectadas 

## Depuración

Capacidad (m3/año) Porcentaje reciclado % Caudal desaguado (m3/año) Caudal tratado (m3/año) 



## 7.- EQUIPAMIENTOS



	Nº Instal	Superficie
Instal. Deportivas	2	1550
C. Culturales	4	2075
Centros Sanitarios	1	15
Centros Asistenciales	0	0
Centros Educativos	0	0
Edificios Municipales	6	1460
Parques-Jardines	2	2100
Prot.Civil-Bomberos	0	0
Ferias-Mercado	0	0
Cementerio	2	1270
Tanatorio	0	0

## Instalaciones Deportivas

Fronton	0	Pistas deportivas	1
Piscina	1	Terrenos de juego	0
Otras inst. deportivas	0		

## Centros Culturales

Teatro-Auditorio	0	C. Cultural	0
C.Social-Pensionista	4	Museo	0
Biblioteca-archivo	0	Otros	0

## Centros Sanitarios

Consultorio Local	1	Centro Salud/Otros	0
-------------------	---	--------------------	---

## Centros Asistenciales

Guarderías	0	Residencia	0	Otros	0
------------	---	------------	---	-------	---

## Centros Educativos

Colegios	0	Instituto	0	Otros	0
----------	---	-----------	---	-------	---

## 8.- TELECOMUNICACIONES

## 5.1.- TELEFONÍA FIJA Y MÓVIL

Recepción

Tlf. fija  Tlf. móvil 

## 5.2.- RADIO Y TELEVISIÓN

Recepción

Radio  TV 

## 5.3.- NTIC

Recepción

Internet Página web 

## 9.- RECOGIDA DE BASURAS

TOTAL

Tm/año Contenedores 

TIPO

	Tm/año	Contenedores	Tm/año	Contenedores
No selectiv	46	3	Plástico	0
Papel	0	0	Pilas	0
Vidrio	0	0	Orgánica	0
			Otros	0

## INSTALACIONES DE ELIMINACIÓN Y TRATAMIENTO DE RESIDUOS

Vertedero (tipo) Capacidad m3 

## 10.- INVENTARIO DE BIENES MUNICIPALES

Año última actualización 

## OBSERVACIONES

ABASTECIMIENTO AGUA (MANANTIAL + M MUELA) RECOGIDA BASURA DOS CAMPIÑAS



## 1.- MUNICIPIO

COD. INE  Población Residente INE  Superficie (km2.) Población estacional máx.  Densidad (hab/km2) Planeamiento Urbanístico Viviendas  Núcleos Urbanos Plaza hoteleras:  Altitud m.s.m. 

## 2.- RED DE CARRETERA

Longitud Km. 

Estado carreteras (km.)

Bien Regular A mejorar 

## 3.- INFRAESTRUCTURA VIARIA

Total Infraestructura viaria Estado viario (m) Longitud (m) Área (m2)

Calles long. (m)  Bueno  Calles sup. (m2)  Regular  A mejorar  No pavimentado  Vivienda sin acceso pavimentado 

## 4.- ALUMBRADO

Puntos de luz 

## Deficit de alumbrado

Viviendas sin alumbrado: Longitud sin alumbrado (m.): 

## 5.- ABASTECIMIENTO DE AGUA

## Datos Generales

Número de captaciones Tramo conducción (m.) Numero de depósitos Cap. depósitos (m3.) Nº de potabilizadoras 

## Red de Distribución

Longitud (m.) Pérdidas de red (%) Viviendas conectadas Viviendas no conectadas Consumo invierno (m3/hab.) Consumo verano (m3/hab.) Fuentes publicas conectada Fuentes publicas no conec. 

## 6.- SANEAMIENTO Y DEPURACIÓN

## Datos Generales

Colectores Longitud colectores(m) Tramos de emisario (m) Puntos de Vertido Depuradoras 

## Ramal de Saneamiento

Longitud Viviendas conectadas Viviendas no conectadas 

## Depuración

Capacidad (m3/año) Porcentaje reciclado % Caudal desaguado (m3/año) Caudal tratado (m3/año) 





## 7.- EQUIPAMIENTOS



	Nº Instal	Superficie
Instal. Deportivas	2	2450
C. Culturales	3	160
Centros Sanitarios	1	70
Centros Asistenciales	0	0
Centros Educativos	0	0
Edificios Municipales	5	781
Parques-Jardines	5	3087
Prot.Civil-Bomberos	0	0
Ferias-Mercado	0	0
Cementerio	1	1500
Tanatorio	0	0

## Instalaciones Deportivas

Fronton	0	Pistas deportivas	2
Piscina	0	Terrenos de juego	0
Otras inst. deportivas		0	

## Centros Culturales

Teatro-Auditorio	0	C. Cultural	1
C.Social-Pensionista	2	Museo	0
Biblioteca-archivo	0	Otros	0

## Centros Sanitarios

Consultorio Local	1	Centro Salud/Otros	0
-------------------	---	--------------------	---

## Centros Asistenciales

Guarderías	0	Residencia	0	Otros	0
------------	---	------------	---	-------	---

## Centros Educativos

Colegios	0	Instituto	0	Otros	0
----------	---	-----------	---	-------	---

## 8.- TELECOMUNICACIONES

## 5.1.- TELEFONÍA FIJA Y MÓVIL

Recepción

Tlf. fija  Tlf. móvil 

## 5.2.- RADIO Y TELEVISIÓN

Recepción

Radio  TV 

## 5.3.- NTIC

Recepción

Internet Página web 

## 9.- RECOGIDA DE BASURAS

TOTAL

Tm/año Contenedores 

## INSTALACIONES DE ELIMINACIÓN Y TRATAMIENTO DE RESIDUOS

TIPO

	Tm/año	Contenedores	Tm/año	Contenedores
No selectiv	85	6	Plástico	0
Papel	0	0	Pilas	0
Vidrio	0	0	Orgánica	0
			Otros	0

Vertedero (tipo) Capacidad m3 

## 10.- INVENTARIO DE BIENES MUNICIPALES

Año última actualización

## OBSERVACIONES



## 1.- MUNICIPIO

COD. INE Población Residente INE  Superficie (km2.) Población estacional máx.  Densidad (hab/km2) Planeamiento Urbanístico Viviendas  Núcleos Urbanos Plaza hoteleras:  Altitud m.s.m. 

## 2.- RED DE CARRETERA

Longitud Km. 

Estado carreteras (km.)

Bien Regular A mejorar 

## 3.- INFRAESTRUCTURA VIARIA

Total Infraestructura viaria Estado viario (m) Longitud (m) Área (m2)

Calles long. (m)  Bueno  Calles sup. (m2)  Regular  A mejorar  No pavimentado  Vivienda sin acceso pavimentado 

## 4.- ALUMBRADO

Puntos de luz 

## Deficit de alumbrado

Viviendas sin alumbrado: Longitud sin alumbrado (m.): 

## 5.- ABASTECIMIENTO DE AGUA

## Datos Generales

Número de captaciones Tramo conducción (m.) Numero de depósitos Cap. depósitos (m3.) Nº de potabilizadoras 

## Red de Distribución

Longitud (m.) Pérdidas de red (%) Viviendas conectadas Viviendas no conectadas Consumo invierno (m3/hab.) Consumo verano (m3/hab.) Fuentes publicas conectada Fuentes publicas no conec. 

## 6.- SANEAMIENTO Y DEPURACIÓN

## Datos Generales

Colectores Longitud colectores(m) Tramos de emisario (m) Puntos de Vertido Depuradoras 

## Ramal de Saneamiento

Longitud Viviendas conectadas Viviendas no conectadas 

## Depuración

Capacidad (m3/año) Porcentaje reciclado % Caudal desaguado (m3/año) Caudal tratado (m3/año) 



## 7.- EQUIPAMIENTOS



	Nº Instal	Superficie
Instal. Deportivas	2	1025
C. Culturales	3	635
Centros Sanitarios	1	80
Centros Asistenciales	0	0
Centros Educativos	0	0
Edificios Municipales	7	2100
Parques-Jardines	2	81471
Prot.Civil-Bomberos	1	5000
Ferias-Mercado	0	0
Cementerio	1	1000
Tanatorio	0	0

## Instalaciones Deportivas

Fronton	1	Pistas deportivas	1
Piscina	0	Terrenos de juego	0
Otras inst. deportivas	0		

## Centros Culturales

Teatro-Auditorio	0	C. Cultural	0
C.Social-Pensionista	3	Museo	0
Biblioteca-archivo	0	Otros	0

## Centros Sanitarios

Consultorio Local	1	Centro Salud/Otros	0
-------------------	---	--------------------	---

## Centros Asistenciales

Guarderías	0	Residencia	0	Otros	0
------------	---	------------	---	-------	---

## Centros Educativos

Colegios	0	Instituto	0	Otros	0
----------	---	-----------	---	-------	---

## 8.- TELECOMUNICACIONES

## 5.1.- TELEFONÍA FIJA Y MÓVIL

Recepción

Tlf. fija  Tlf. móvil 

## 5.2.- RADIO Y TELEVISIÓN

Recepción

Radio  TV 

## 5.3.- NTIC

Recepción

Internet Página web 

## 9.- RECOGIDA DE BASURAS

TOTAL

Tm/año Contenedores 

## INSTALACIONES DE ELIMINACIÓN Y TRATAMIENTO DE RESIDUOS

TIPO

	Tm/año	Contenedores	Tm/año	Contenedores
No selectiv	58	5	Plástico	0
Papel	0	0	Pilas	0
Vidrio	0	0	Orgánica	0
			Otros	0

Vertedero (tipo) Capacidad m3 

## 10.- INVENTARIO DE BIENES MUNICIPALES

Año última actualización

## OBSERVACIONES



## 1.- MUNICIPIO

COD. INE  Población Residente INE  Superficie (km2.) Población estacional máx.  Densidad (hab/km2) Planeamiento Urbanístico Viviendas  Núcleos Urbanos Plaza hoteleras:  Altitud m.s.m. 

## 2.- RED DE CARRETERA

Longitud Km. 

Estado carreteras (km.)

Bien Regular A mejorar 

## 3.- INFRAESTRUCTURA VIARIA

Total Infraestructura viaria Estado viario (m) Longitud (m) Área (m2)

Calles long. (m)  Bueno  Calles sup. (m2)  Regular  A mejorar  No pavimentado  Vivienda sin acceso pavimentado 

## 4.- ALUMBRADO

Puntos de luz 

## Deficit de alumbrado

Viviendas sin alumbrado: Longitud sin alumbrado (m.): 

## 5.- ABASTECIMIENTO DE AGUA

## Datos Generales

Número de captaciones Tramo conducción (m.) Numero de depósitos Cap. depósitos (m3.) Nº de potabilizadoras 

## Red de Distribución

Longitud (m.) Pérdidas de red (%) Viviendas conectadas Viviendas no conectadas Consumo invierno (m3/hab.) Consumo verano (m3/hab.) Fuentes publicas conectada Fuentes publicas no conec. 

## 6.- SANEAMIENTO Y DEPURACIÓN

## Datos Generales

Colectores Longitud colectores(m) Tramos de emisario (m) Puntos de Vertido Depuradoras 

## Ramal de Saneamiento

Longitud Viviendas conectadas Viviendas no conectadas 

## Depuración

Capacidad (m3/año) Porcentaje reciclado % Caudal desaguado (m3/año) Caudal tratado (m3/año) 



## 7.- EQUIPAMIENTOS



	Nº Instal	Superficie
Instal. Deportivas	4	1789
C. Culturales	3	520
Centros Sanitarios	1	50
Centros Asistenciales	0	0
Centros Educativos	0	0
Edificios Municipales	10	2358
Parques-Jardines	2	600
Prot.Civil-Bomberos	0	0
Ferias-Mercado	0	0
Cementerio	1	3000
Tanatorio	0	0

## Instalaciones Deportivas

Fronton	2	Pistas deportivas	2
Piscina	0	Terrenos de juego	0
Otras inst. deportivas	0		

## Centros Culturales

Teatro-Auditorio	0	C. Cultural	1
C.Social-Pensionista	2	Museo	0
Biblioteca-archivo	0	Otros	0

## Centros Sanitarios

Consultorio Local	1	Centro Salud/Otros	0
-------------------	---	--------------------	---

## Centros Asistenciales

Guarderías	0	Residencia	0	Otros	0
------------	---	------------	---	-------	---

## Centros Educativos

Colegios	0	Instituto	0	Otros	0
----------	---	-----------	---	-------	---

## 8.- TELECOMUNICACIONES

## 5.1.- TELEFONÍA FIJA Y MÓVIL

Recepción

Tlf. fija  Tlf. móvil 

## 5.2.- RADIO Y TELEVISIÓN

Recepción

Radio  TV 

## 5.3.- NTIC

Recepción

Internet Página web 

## 9.- RECOGIDA DE BASURAS

TOTAL

Tm/año  192Contenedores  21

TIPO

	Tm/año	Contenedores	Tm/año	Contenedores
No selectiv	187	19	Plástico	0
Papel	0	0	Pilas	0
Vidrio	5	2	Orgánica	0
			Otros	0

INSTALACIONES DE ELIMINACIÓN Y TRATAMIENTO DE RESIDUOS

Vertedero (tipo)  1Capacidad m3  100000

## 10.- INVENTARIO DE BIENES MUNICIPALES

Año última actualización

## OBSERVACIONES



## 1.- MUNICIPIO

COD. INE  Población Residente INE  Superficie (km2.) Población estacional máx.  Densidad (hab/km2) Planeamiento Urbanístico Viviendas  Núcleos Urbanos Plaza hoteleras:  Altitud m.s.m. 

## 2.- RED DE CARRETERA

Longitud Km. 

Estado carreteras (km.)

Bien Regular A mejorar 

## 3.- INFRAESTRUCTURA VIARIA

Total Infraestructura viaria Estado viario (m) Longitud (m) Área (m2)

Calles long. (m)  Bueno  Calles sup. (m2)  Regular  A mejorar  No pavimentado  Vivienda sin acceso pavimentado 

## 4.- ALUMBRADO

Puntos de luz 

## Deficit de alumbrado

Viviendas sin alumbrado: Longitud sin alumbrado (m.): 

## 5.- ABASTECIMIENTO DE AGUA

## Datos Generales

Número de captaciones Tramo conducción (m.) Numero de depósitos Cap. depósitos (m3.) Nº de potabilizadoras 

## Red de Distribución

Longitud (m.) Pérdidas de red (%) Viviendas conectadas Viviendas no conectadas Consumo invierno (m3/hab.) Consumo verano (m3/hab.) Fuentes publicas conectada Fuentes publicas no conec. 

## 6.- SANEAMIENTO Y DEPURACIÓN

## Datos Generales

Colectores Longitud colectores(m) Tramos de emisario (m) Puntos de Vertido Depuradoras 

## Ramal de Saneamiento

Longitud Viviendas conectadas Viviendas no conectadas 

## Depuración

Capacidad (m3/año) Porcentaje reciclado % Caudal desaguado (m3/año) Caudal tratado (m3/año) 

**7.- EQUIPAMIENTOS**

	Nº Instal	Superficie
Instal. Deportivas	3	4660
C. Culturales	2	80
Centros Sanitarios	1	56
Centros Asistenciales	0	0
Centros Educativos	0	0
Edificios Municipales	3	235
Parques-Jardines	3	2400
Prot.Civil-Bomberos	0	0
Ferias-Mercado	0	0
Cementerio	1	1000
Tanatorio	0	0

**Instalaciones Deportivas**

Fronton	1	Pistas deportivas	1
Piscina	0	Terrenos de juego	0
Otras inst. deportivas	1		

**Centros Culturales**

Teatro-Auditorio	0	C. Cultural	0
C.Social-Pensionista	1	Museo	0
Biblioteca-archivo	0	Otros	1

**Centros Sanitarios**

Consultorio Local	1	Centro Salud/Otros	0
-------------------	---	--------------------	---

**Centros Asistenciales**

Guarderías	0	Residencia	0	Otros	0
------------	---	------------	---	-------	---

**Centros Educativos**

Colegios	0	Instituto	0	Otros	0
----------	---	-----------	---	-------	---

**8.- TELECOMUNICACIONES****5.1.- TELEFONÍA FIJA Y MÓVIL**

Recepción

Tlf. fija  Tlf. móvil **5.2.- RADIO Y TELEVISIÓN**

Recepción

Radio  TV **5.3.- NTIC**

Recepción

Internet Página web **9.- RECOGIDA DE BASURAS****TOTAL**Tm/año  89Contenedores  9**INSTALACIONES DE ELIMINACIÓN Y TRATAMIENTO DE RESIDUOS****TIPO**

	Tm/año	Contenedores	Tm/año	Contenedores
No selectiv	89	9	Plástico	0
Papel	0	0	Pilas	0
Vidrio	0	0	Orgánica	0
			Otros	0

Vertedero (tipo)  0Capacidad m3  0**10.- INVENTARIO DE BIENES MUNICIPALES**

Año última actualización

**OBSERVACIONES**



## 1.- MUNICIPIO

COD. INE  Población Residente INE  Superficie (km2.) Población estacional máx.  Densidad (hab/km2) Planeamiento Urbanístico Viviendas  Núcleos Urbanos Plaza hoteleras:  Altitud m.s.m. 

## 2.- RED DE CARRETERA

Longitud Km. 

Estado carreteras (km.)

Bien Regular A mejorar 

## 3.- INFRAESTRUCTURA VIARIA

Total Infraestructura viaria Estado viario (m) Longitud (m) Área (m2)

Calles long. (m)  Bueno  Calles sup. (m2)  Regular  A mejorar  No pavimentado  Vivienda sin acceso pavimentado 

## 4.- ALUMBRADO

Puntos de luz 

## Deficit de alumbrado

Viviendas sin alumbrado: Longitud sin alumbrado (m.): 

## 5.- ABASTECIMIENTO DE AGUA

## Datos Generales

Número de captaciones Tramo conducción (m.) Numero de depósitos Cap. depósitos (m3.) Nº de potabilizadoras 

## Red de Distribución

Longitud (m.) Pérdidas de red (%) Viviendas conectadas Viviendas no conectadas Consumo invierno (m3/hab.) Consumo verano (m3/hab.) Fuentes publicas conectada Fuentes publicas no conec. 

## 6.- SANEAMIENTO Y DEPURACIÓN

## Datos Generales

Colectores Longitud colectores(m) Tramos de emisario (m) Puntos de Vertido Depuradoras 

## Ramal de Saneamiento

Longitud Viviendas conectadas Viviendas no conectadas 

## Depuración

Capacidad (m3/año) Porcentaje reciclado % Caudal desaguado (m3/año) Caudal tratado (m3/año) 



**7.- EQUIPAMIENTOS**

	Nº Instal	Superficie
Instal. Deportivas	2	560
C. Culturales	3	700
Centros Sanitarios	1	60
Centros Asistenciales	0	0
Centros Educativos	0	0
Edificios Municipales	3	821
Parques-Jardines	0	0
Prot.Civil-Bomberos	0	0
Ferias-Mercado	0	0
Cementerio	1	500
Tanatorio	0	0

**Instalaciones Deportivas**

Fronton	1	Pistas deportivas	1
Piscina	0	Terrenos de juego	0
Otras inst. deportivas	0		

**Centros Culturales**

Teatro-Auditorio	1	C. Cultural	0
C.Social-Pensionista	1	Museo	0
Biblioteca-archivo	0	Otros	1

**Centros Sanitarios**

Consultorio Local	1	Centro Salud/Otros	0
-------------------	---	--------------------	---

**Centros Asistenciales**

Guarderías	0	Residencia	0	Otros	0
------------	---	------------	---	-------	---

**Centros Educativos**

Colegios	0	Instituto	0	Otros	0
----------	---	-----------	---	-------	---

**8.- TELECOMUNICACIONES****5.1.- TELEFONÍA FIJA Y MÓVIL**

Recepción

Tlf. fija  Tlf. móvil **5.2.- RADIO Y TELEVISIÓN**

Recepción

Radio  TV **5.3.- NTIC**

Recepción

Internet Página web **9.- RECOGIDA DE BASURAS****TOTAL**Tm/año Contenedores **TIPO**

	Tm/año	Contenedores	Tm/año	Contenedores
No selectiv	49	3	Plástico	0
Papel	0	0	Pilas	0
Vidrio	0	0	Orgánica	0
			Otros	0

**INSTALACIONES DE ELIMINACIÓN Y TRATAMIENTO DE RESIDUOS**Vertedero (tipo) Capacidad m3 **10.- INVENTARIO DE BIENES MUNICIPALES**

Año última actualización

**OBSERVACIONES**



## 1.- MUNICIPIO

COD. INE Población Residente INE  Superficie (km2.) Población estacional máx.  Densidad (hab/km2) Planeamiento Urbanístico Viviendas  Núcleos Urbanos Plaza hoteleras:  Altitud m.s.m. 

## 2.- RED DE CARRETERA

Longitud Km. 

Estado carreteras (km.)

Bien Regular A mejorar 

## 3.- INFRAESTRUCTURA VIARIA

Total Infraestructura viaria Estado viario (m) Longitud (m) Área (m2)

Calles long. (m)  Bueno  Calles sup. (m2)  Regular  A mejorar  No pavimentado  Vivienda sin acceso pavimentado 

## 4.- ALUMBRADO

Puntos de luz 

## Deficit de alumbrado

Viviendas sin alumbrado: Longitud sin alumbrado (m.): 

## 5.- ABASTECIMIENTO DE AGUA

## Datos Generales

Número de captaciones Tramo conducción (m.) Numero de depósitos Cap. depósitos (m3.) Nº de potabilizadoras 

## Red de Distribución

Longitud (m.) Pérdidas de red (%) Viviendas conectadas Viviendas no conectadas Consumo invierno (m3/hab.) Consumo verano (m3/hab.) Fuentes publicas conectada Fuentes publicas no conec. 

## 6.- SANEAMIENTO Y DEPURACIÓN

## Datos Generales

Colectores Longitud colectores(m) Tramos de emisario (m) Puntos de Vertido Depuradoras 

## Ramal de Saneamiento

Longitud Viviendas conectadas Viviendas no conectadas 

## Depuración

Capacidad (m3/año) Porcentaje reciclado % Caudal desaguado (m3/año) Caudal tratado (m3/año) 



## 7.- EQUIPAMIENTOS



	Nº Instal	Superficie
Instal. Deportivas	6	12120
C. Culturales	5	8660
Centros Sanitarios	1	120
Centros Asistenciales	1	845
Centros Educativos	0	0
Edificios Municipales	10	1604
Parques-Jardines	4	3760
Prot.Civil-Bomberos	0	0
Ferias-Mercado	0	0
Cementerio	1	1700
Tanatorio	0	0

## Instalaciones Deportivas

Fronton	1	Pistas deportivas	1
Piscina	1	Terrenos de juego	3
Otras inst. deportivas	0		

## Centros Culturales

Teatro-Auditorio	0	C. Cultural	1
C.Social-Pensionista	1	Museo	0
Biblioteca-archivo	2	Otros	1

## Centros Sanitarios

Consultorio Local	1	Centro Salud/Otros	0
-------------------	---	--------------------	---

## Centros Asistenciales

Guarderías	0	Residencia	0	Otros	1
------------	---	------------	---	-------	---

## Centros Educativos

Colegios	0	Instituto	0	Otros	0
----------	---	-----------	---	-------	---

## 8.- TELECOMUNICACIONES

## 5.1.- TELEFONÍA FIJA Y MÓVIL

Recepción

Tlf. fija  Tlf. móvil 

## 5.2.- RADIO Y TELEVISIÓN

Recepción

Radio  TV 

## 5.3.- NTIC

Recepción

Internet Página web 

## 9.- RECOGIDA DE BASURAS

TOTAL

Tm/año  90Contenedores  7

## INSTALACIONES DE ELIMINACIÓN Y TRATAMIENTO DE RESIDUOS

TIPO

	Tm/año	Contenedores	Tm/año	Contenedores
No selectiv	88	6	Plástico	0
Papel	0	0	Pilas	0
Vidrio	2	1	Orgánica	0
			Otros	0

Vertedero (tipo)  1Capacidad m3  30000

## 10.- INVENTARIO DE BIENES MUNICIPALES

Año última actualización

## OBSERVACIONES



## 1.- MUNICIPIO

COD. INE  Población Residente INE  Superficie (km2.) Población estacional máx.  Densidad (hab/km2) Planeamiento Urbanístico Viviendas  Núcleos Urbanos Plaza hoteleras:  Altitud m.s.m. 

## 2.- RED DE CARRETERA

Longitud Km. 

Estado carreteras (km.)

Bien Regular A mejorar 

## 3.- INFRAESTRUCTURA VIARIA

Total Infraestructura viaria Estado viario (m) Longitud (m) Área (m2)

Calles long. (m)  Bueno  Calles sup. (m2)  Regular  A mejorar  No pavimentado  Vivienda sin acceso pavimentado 

## 4.- ALUMBRADO

Puntos de luz 

## Deficit de alumbrado

Viviendas sin alumbrado: Longitud sin alumbrado (m.): 

## 5.- ABASTECIMIENTO DE AGUA

## Datos Generales

Número de captaciones Tramo conducción (m.) Numero de depósitos Cap. depósitos (m3.) Nº de potabilizadoras 

## Red de Distribución

Longitud (m.) Pérdidas de red (%) Viviendas conectadas Viviendas no conectadas Consumo invierno (m3/hab.) Consumo verano (m3/hab.) Fuentes publicas conectada Fuentes publicas no conec. 

## 6.- SANEAMIENTO Y DEPURACIÓN

## Datos Generales

Colectores Longitud colectores(m) Tramos de emisario (m) Puntos de Vertido Depuradoras 

## Ramal de Saneamiento

Longitud Viviendas conectadas Viviendas no conectadas 

## Depuración

Capacidad (m3/año) Porcentaje reciclado % Caudal desaguado (m3/año) Caudal tratado (m3/año) 



## 7.- EQUIPAMIENTOS



	Nº Instal	Superficie
Instal. Deportivas	2	900
C. Culturales	1	130
Centros Sanitarios	1	90
Centros Asistenciales	0	0
Centros Educativos	0	0
Edificios Municipales	3	590
Parques-Jardines	4	594
Prot.Civil-Bomberos	0	0
Ferias-Mercado	0	0
Cementerio	1	738
Tanatorio	0	0

## Instalaciones Deportivas

Fronton	1	Pistas deportivas	1
Piscina	0	Terrenos de juego	0
Otras inst. deportivas	0		

## Centros Culturales

Teatro-Auditorio	0	C. Cultural	0
C.Social-Pensionista	1	Museo	0
Biblioteca-archivo	0	Otros	0

## Centros Sanitarios

Consultorio Local	1	Centro Salud/Otros	0
-------------------	---	--------------------	---

## Centros Asistenciales

Guarderías	0	Residencia	0	Otros	0
------------	---	------------	---	-------	---

## Centros Educativos

Colegios	0	Instituto	0	Otros	0
----------	---	-----------	---	-------	---

## 8.- TELECOMUNICACIONES

## 5.1.- TELEFONÍA FIJA Y MÓVIL

Recepción

Tlf. fija  Tlf. móvil 

## 5.2.- RADIO Y TELEVISIÓN

Recepción

Radio  TV 

## 5.3.- NTIC

Recepción

Internet Página web 

## 9.- RECOGIDA DE BASURAS

TOTAL

Tm/año Contenedores 

TIPO

	Tm/año	Contenedores	Tm/año	Contenedores
No selectiv	76	4	Plástico	0
Papel	0	0	Pilas	0
Vidrio	0	0	Orgánica	0
			Otros	0

## INSTALACIONES DE ELIMINACIÓN Y TRATAMIENTO DE RESIDUOS

Vertedero (tipo) Capacidad m3 

## 10.- INVENTARIO DE BIENES MUNICIPALES

Año última actualización 

## OBSERVACIONES



## 1.- MUNICIPIO

COD. INE  Población Residente INE  Superficie (km2.) Población estacional máx.  Densidad (hab/km2) Planeamiento Urbanístico Viviendas  Núcleos Urbanos Plaza hoteleras:  Altitud m.s.m. 

## 2.- RED DE CARRETERA

Longitud Km. 

Estado carreteras (km.)

Bien Regular A mejorar 

## 3.- INFRAESTRUCTURA VIARIA

Total Infraestructura viaria Estado viario (m) Longitud (m) Área (m2)

Calles long. (m)  Bueno  Calles sup. (m2)  Regular  A mejorar  No pavimentado  Vivienda sin acceso pavimentado 

## 4.- ALUMBRADO

Puntos de luz 

## Deficit de alumbrado

Viviendas sin alumbrado: Longitud sin alumbrado (m.): 

## 5.- ABASTECIMIENTO DE AGUA

## Datos Generales

Número de captaciones Tramo conducción (m.) Numero de depósitos Cap. depósitos (m3.) Nº de potabilizadoras 

## Red de Distribución

Longitud (m.) Pérdidas de red (%) Viviendas conectadas Viviendas no conectadas Consumo invierno (m3/hab.) Consumo verano (m3/hab.) Fuentes publicas conectada Fuentes publicas no conec. 

## 6.- SANEAMIENTO Y DEPURACIÓN

## Datos Generales

Colectores Longitud colectores(m) Tramos de emisario (m) Puntos de Vertido Depuradoras 

## Ramal de Saneamiento

Longitud Viviendas conectadas Viviendas no conectadas 

## Depuración

Capacidad (m3/año) Porcentaje reciclado % Caudal desaguado (m3/año) Caudal tratado (m3/año) 



## 7.- EQUIPAMIENTOS



	Nº Instal	Superficie
Instal. Deportivas	1	30
C. Culturales	2	560
Centros Sanitarios	1	10
Centros Asistenciales	0	0
Centros Educativos	0	0
Edificios Municipales	4	672
Parques-Jardines	3	700
Prot.Civil-Bomberos	0	0
Ferias-Mercado	0	0
Cementerio	1	100
Tanatorio	0	0

## Instalaciones Deportivas

Fronton	0	Pistas deportivas	0
Piscina	0	Terrenos de juego	0
Otras inst. deportivas	1		

## Centros Culturales

Teatro-Auditorio	0	C. Cultural	0
C.Social-Pensionista	2	Museo	0
Biblioteca-archivo	0	Otros	0

## Centros Sanitarios

Consultorio Local	1	Centro Salud/Otros	0
-------------------	---	--------------------	---

## Centros Asistenciales

Guarderías	0	Residencia	0	Otros	0
------------	---	------------	---	-------	---

## Centros Educativos

Colegios	0	Instituto	0	Otros	0
----------	---	-----------	---	-------	---

## 8.- TELECOMUNICACIONES

## 5.1.- TELEFONÍA FIJA Y MÓVIL

Recepción

Tlf. fija  Tlf. móvil 

## 5.2.- RADIO Y TELEVISIÓN

Recepción

Radio  TV 

## 5.3.- NTIC

Recepción

Internet Página web 

## 9.- RECOGIDA DE BASURAS

TOTAL

Tm/año Contenedores 

TIPO

	Tm/año	Contenedores	Tm/año	Contenedores
No selectiv	29	2	Plástico	0
Papel	0	0	Pilas	0
Vidrio	0	0	Orgánica	0
			Otros	0

## INSTALACIONES DE ELIMINACIÓN Y TRATAMIENTO DE RESIDUOS

Vertedero (tipo) Capacidad m3 

## 10.- INVENTARIO DE BIENES MUNICIPALES

Año última actualización 

## OBSERVACIONES

RECOGIDA BASURA MANCOMUNIDAD OCEJÓN / AGUA DE POZO ABASTECIMIENTO AGUA



## 1.- MUNICIPIO

COD. INE Población Residente INE  Superficie (km2.) Población estacional máx.  Densidad (hab/km2) Planeamiento Urbanístico Viviendas  Núcleos Urbanos Plaza hoteleras:  Altitud m.s.m. 

## 2.- RED DE CARRETERA

Longitud Km. 

Estado carreteras (km.)

Bien Regular A mejorar 

## 3.- INFRAESTRUCTURA VIARIA

Total Infraestructura viaria Estado viario (m) Longitud (m) Área (m2)

Calles long. (m)  Bueno  Calles sup. (m2)  Regular  A mejorar  No pavimentado  Vivienda sin acceso pavimentado 

## 4.- ALUMBRADO

Puntos de luz 

## Deficit de alumbrado

Viviendas sin alumbrado: Longitud sin alumbrado (m.): 

## 5.- ABASTECIMIENTO DE AGUA

## Datos Generales

Número de captaciones Tramo conducción (m.) Numero de depósitos Cap. depósitos (m3.) Nº de potabilizadoras 

## Red de Distribución

Longitud (m.) Pérdidas de red (%) Viviendas conectadas Viviendas no conectadas Consumo invierno (m3/hab.) Consumo verano (m3/hab.) Fuentes publicas conectada Fuentes publicas no conec. 

## 6.- SANEAMIENTO Y DEPURACIÓN

## Datos Generales

Colectores Longitud colectores(m) Tramos de emisario (m) Puntos de Vertido Depuradoras 

## Ramal de Saneamiento

Longitud Viviendas conectadas Viviendas no conectadas 

## Depuración

Capacidad (m3/año) Porcentaje reciclado % Caudal desaguado (m3/año) Caudal tratado (m3/año) 



**7.- EQUIPAMIENTOS**

	Nº Instal	Superficie
Instal. Deportivas	2	5200
C. Culturales	2	190
Centros Sanitarios	1	24
Centros Asistenciales	0	0
Centros Educativos	0	0
Edificios Municipales	3	308
Parques-Jardines	2	5339
Prot.Civil-Bomberos	0	0
Ferias-Mercado	0	0
Cementerio	1	1000
Tanatorio	0	0

**Instalaciones Deportivas**

Fronton	0	Pistas deportivas	2
Piscina	0	Terrenos de juego	0
Otras inst. deportivas	0		

**Centros Culturales**

Teatro-Auditorio	0	C. Cultural	0
C.Social-Pensionista	2	Museo	0
Biblioteca-archivo	0	Otros	0

**Centros Sanitarios**

Consultorio Local	1	Centro Salud/Otros	0
-------------------	---	--------------------	---

**Centros Asistenciales**

Guarderías	0	Residencia	0	Otros	0
------------	---	------------	---	-------	---

**Centros Educativos**

Colegios	0	Instituto	0	Otros	0
----------	---	-----------	---	-------	---

**8.- TELECOMUNICACIONES****5.1.- TELEFONÍA FIJA Y MÓVIL**

Recepción

Tlf. fija  Tlf. móvil **5.2.- RADIO Y TELEVISIÓN**

Recepción

Radio  TV **5.3.- NTIC**

Recepción

Internet Página web **9.- RECOGIDA DE BASURAS****TOTAL**Tm/año Contenedores **TIPO**

	Tm/año	Contenedores	Tm/año	Contenedores
No selectiv	77	7	Plástico	0
Papel	0	0	Pilas	0
Vidrio	0	0	Orgánica	0
			Otros	0

**INSTALACIONES DE ELIMINACIÓN Y TRATAMIENTO DE RESIDUOS**Vertedero (tipo) Capacidad m3 **10.- INVENTARIO DE BIENES MUNICIPALES**Año última actualización **OBSERVACIONES**



## 1.- MUNICIPIO

COD. INE Población Residente INE  Superficie (km2.) Población estacional máx.  Densidad (hab/km2) Planeamiento Urbanístico Viviendas  Núcleos Urbanos Plaza hoteleras:  Altitud m.s.m. 

## 2.- RED DE CARRETERA

Longitud Km. 

Estado carreteras (km.)

Bien Regular A mejorar 

## 3.- INFRAESTRUCTURA VIARIA

Total Infraestructura viaria Estado viario (m) Longitud (m) Área (m2)

Calles long. (m)  Bueno  Calles sup. (m2)  Regular  A mejorar  No pavimentado  Vivienda sin acceso pavimentado 

## 4.- ALUMBRADO

Puntos de luz 

## Deficit de alumbrado

Viviendas sin alumbrado: Longitud sin alumbrado (m.): 

## 5.- ABASTECIMIENTO DE AGUA

## Datos Generales

Número de captaciones Tramo conducción (m.) Numero de depósitos Cap. depósitos (m3.) Nº de potabilizadoras 

## Red de Distribución

Longitud (m.) Pérdidas de red (%) Viviendas conectadas Viviendas no conectadas Consumo invierno (m3/hab.) Consumo verano (m3/hab.) Fuentes publicas conectada Fuentes publicas no conec. 

## 6.- SANEAMIENTO Y DEPURACIÓN

## Datos Generales

Colectores Longitud colectores(m) Tramos de emisario (m) Puntos de Vertido Depuradoras 

## Ramal de Saneamiento

Longitud Viviendas conectadas Viviendas no conectadas 

## Depuración

Capacidad (m3/año) Porcentaje reciclado % Caudal desaguado (m3/año) Caudal tratado (m3/año) 

**7.- EQUIPAMIENTOS**

	Nº Instal	Superficie
Instal. Deportivas	<input type="text" value="2"/>	<input type="text" value="1108"/>
C. Culturales	<input type="text" value="2"/>	<input type="text" value="180"/>
Centros Sanitarios	<input type="text" value="1"/>	<input type="text" value="65"/>
Centros Asistenciales	<input type="text" value="0"/>	<input type="text" value="0"/>
Centros Educativos	<input type="text" value="0"/>	<input type="text" value="0"/>
Edificios Municipales	<input type="text" value="6"/>	<input type="text" value="899"/>
Parques-Jardines	<input type="text" value="6"/>	<input type="text" value="1350"/>
Prot.Civil-Bomberos	<input type="text" value="0"/>	<input type="text" value="0"/>
Ferias-Mercado	<input type="text" value="0"/>	<input type="text" value="0"/>
Cementerio	<input type="text" value="1"/>	<input type="text" value="2600"/>
Tanatorio	<input type="text" value="0"/>	<input type="text" value="0"/>

**Instalaciones Deportivas**

Fronton	<input type="text" value="1"/>	Pistas deportivas	<input type="text" value="1"/>
Piscina	<input type="text" value="0"/>	Terrenos de juego	<input type="text" value="0"/>
Otras inst. deportivas	<input type="text" value="0"/>		

**Centros Culturales**

Teatro-Auditorio	<input type="text" value="0"/>	C. Cultural	<input type="text" value="0"/>
C.Social-Pensionista	<input type="text" value="2"/>	Museo	<input type="text" value="0"/>
Biblioteca-archivo	<input type="text" value="0"/>	Otros	<input type="text" value="0"/>

**Centros Sanitarios**

Consultorio Local	<input type="text" value="1"/>	Centro Salud/Otros	<input type="text" value="0"/>
-------------------	--------------------------------	--------------------	--------------------------------

**Centros Asistenciales**

Guarderías	<input type="text" value="0"/>	Residencia	<input type="text" value="0"/>	Otros	<input type="text" value="0"/>
------------	--------------------------------	------------	--------------------------------	-------	--------------------------------

**Centros Educativos**

Colegios	<input type="text" value="0"/>	Instituto	<input type="text" value="0"/>	Otros	<input type="text" value="0"/>
----------	--------------------------------	-----------	--------------------------------	-------	--------------------------------

**8.- TELECOMUNICACIONES****5.1.- TELEFONÍA FIJA Y MÓVIL**

Recepción

Tlf. fija  Tlf. móvil **5.2.- RADIO Y TELEVISIÓN**

Recepción

Radio  TV **5.3.- NTIC**

Recepción

Internet Página web **9.- RECOGIDA DE BASURAS****TOTAL**Tm/año Contenedores **TIPO**

	Tm/año	Contenedores	Tm/año	Contenedores
No selectiv	<input type="text" value="70"/>	<input type="text" value="6"/>	Plástico	<input type="text" value="0"/>
Papel	<input type="text" value="0"/>	<input type="text" value="0"/>	Pilas	<input type="text" value="0"/>
Vidrio	<input type="text" value="0"/>	<input type="text" value="0"/>	Orgánica	<input type="text" value="0"/>
			Otros	<input type="text" value="0"/>

**INSTALACIONES DE ELIMINACIÓN Y TRATAMIENTO DE RESIDUOS**Vertedero (tipo) Capacidad m3 **10.- INVENTARIO DE BIENES MUNICIPALES**

Año última actualización

**OBSERVACIONES**



## 1.- MUNICIPIO

COD. INE Población Residente INE  Superficie (km2.) Población estacional máx.  Densidad (hab/km2) Planeamiento Urbanístico Viviendas  Núcleos Urbanos Plaza hoteleras:  Altitud m.s.m. 

## 2.- RED DE CARRETERA

Longitud Km. 

Estado carreteras (km.)

Bien Regular A mejorar 

## 3.- INFRAESTRUCTURA VIARIA

Total Infraestructura viaria Estado viario (m) Longitud (m) Área (m2)

Calles long. (m)  Bueno  Calles sup. (m2)  Regular  A mejorar  No pavimentado  Vivienda sin acceso pavimentado 

## 4.- ALUMBRADO

Puntos de luz 

## Deficit de alumbrado

Viviendas sin alumbrado: Longitud sin alumbrado (m.): 

## 5.- ABASTECIMIENTO DE AGUA

## Datos Generales

Número de captaciones Tramo conducción (m.) Numero de depósitos Cap. depósitos (m3.) Nº de potabilizadoras 

## Red de Distribución

Longitud (m.) Pérdidas de red (%) Viviendas conectadas Viviendas no conectadas Consumo invierno (m3/hab.) Consumo verano (m3/hab.) Fuentes publicas conectada Fuentes publicas no conec. 

## 6.- SANEAMIENTO Y DEPURACIÓN

## Datos Generales

Colectores Longitud colectores(m) Tramos de emisario (m) Puntos de Vertido Depuradoras 

## Ramal de Saneamiento

Longitud Viviendas conectadas Viviendas no conectadas 

## Depuración

Capacidad (m3/año) Porcentaje reciclado % Caudal desaguado (m3/año) Caudal tratado (m3/año) 

**7.- EQUIPAMIENTOS**

	Nº Instal	Superficie
Instal. Deportivas	2	1000
C. Culturales	4	800
Centros Sanitarios	4	32
Centros Asistenciales	0	0
Centros Educativos	0	0
Edificios Municipales	16	2792
Parques-Jardines	2	200
Prot.Civil-Bomberos	0	0
Ferias-Mercado	0	0
Cementerio	4	760
Tanatorio	0	0

**Instalaciones Deportivas**

Fronton	0	Pistas deportivas	2
Piscina	0	Terrenos de juego	0
Otras inst. deportivas	0		

**Centros Culturales**

Teatro-Auditorio	0	C. Cultural	0
C.Social-Pensionista	3	Museo	0
Biblioteca-archivo	0	Otros	1

**Centros Sanitarios**

Consultorio Local	4	Centro Salud/Otros	0
-------------------	---	--------------------	---

**Centros Asistenciales**

Guarderías	0	Residencia	0	Otros	0
------------	---	------------	---	-------	---

**Centros Educativos**

Colegios	0	Instituto	0	Otros	0
----------	---	-----------	---	-------	---

**8.- TELECOMUNICACIONES****5.1.- TELEFONÍA FIJA Y MÓVIL**

Recepción

Tlf. fija  Tlf. móvil **5.2.- RADIO Y TELEVISIÓN**

Recepción

Radio  TV **5.3.- NTIC**

Recepción

Internet Página web **9.- RECOGIDA DE BASURAS****TOTAL**Tm/año Contenedores **TIPO**

	Tm/año	Contenedores	Tm/año	Contenedores
No selectiv	66	4	Plástico	0
Papel	0	0	Pilas	0
Vidrio	0	0	Orgánica	0
			Otros	0

**INSTALACIONES DE ELIMINACIÓN Y TRATAMIENTO DE RESIDUOS**Vertedero (tipo) Capacidad m3 **10.- INVENTARIO DE BIENES MUNICIPALES**Año última actualización **OBSERVACIONES**



## 1.- MUNICIPIO

COD. INE Población Residente INE  Superficie (km2.) Población estacional máx.  Densidad (hab/km2) Planeamiento Urbanístico Viviendas  Núcleos Urbanos Plaza hoteleras:  Altitud m.s.m. 

## 2.- RED DE CARRETERA

Longitud Km. 

Estado carreteras (km.)

Bien Regular A mejorar 

## 3.- INFRAESTRUCTURA VIARIA

Total Infraestructura viaria Estado viario (m) Longitud (m) Área (m2)

Calles long. (m)  Bueno  Calles sup. (m2)  Regular  A mejorar  No pavimentado  Vivienda sin acceso pavimentado 

## 4.- ALUMBRADO

Puntos de luz 

## Deficit de alumbrado

Viviendas sin alumbrado: Longitud sin alumbrado (m.): 

## 5.- ABASTECIMIENTO DE AGUA

## Datos Generales

Número de captaciones Tramo conducción (m.) Numero de depósitos Cap. depósitos (m3.) Nº de potabilizadoras 

## Red de Distribución

Longitud (m.) Pérdidas de red (%) Viviendas conectadas Viviendas no conectadas Consumo invierno (m3/hab.) Consumo verano (m3/hab.) Fuentes publicas conectada Fuentes publicas no conec. 

## 6.- SANEAMIENTO Y DEPURACIÓN

## Datos Generales

Colectores Longitud colectores(m) Tramos de emisario (m) Puntos de Vertido Depuradoras 

## Ramal de Saneamiento

Longitud Viviendas conectadas Viviendas no conectadas 

## Depuración

Capacidad (m3/año) Porcentaje reciclado % Caudal desaguado (m3/año) Caudal tratado (m3/año) 

**7.- EQUIPAMIENTOS**

	Nº Instal	Superficie
Instal. Deportivas	<input type="text" value="2"/>	<input type="text" value="800"/>
C. Culturales	<input type="text" value="2"/>	<input type="text" value="260"/>
Centros Sanitarios	<input type="text" value="1"/>	<input type="text" value="40"/>
Centros Asistenciales	<input type="text" value="0"/>	<input type="text" value="0"/>
Centros Educativos	<input type="text" value="0"/>	<input type="text" value="0"/>
Edificios Municipales	<input type="text" value="6"/>	<input type="text" value="977"/>
Parques-Jardines	<input type="text" value="2"/>	<input type="text" value="360"/>
Prot.Civil-Bomberos	<input type="text" value="0"/>	<input type="text" value="0"/>
Ferias-Mercado	<input type="text" value="0"/>	<input type="text" value="0"/>
Cementerio	<input type="text" value="1"/>	<input type="text" value="2400"/>
Tanatorio	<input type="text" value="0"/>	<input type="text" value="0"/>

**Instalaciones Deportivas**

Fronton	<input type="text" value="1"/>	Pistas deportivas	<input type="text" value="1"/>
Piscina	<input type="text" value="0"/>	Terrenos de juego	<input type="text" value="0"/>
Otras inst. deportivas	<input type="text" value="0"/>		

**Centros Culturales**

Teatro-Auditorio	<input type="text" value="0"/>	C. Cultural	<input type="text" value="1"/>
C.Social-Pensionista	<input type="text" value="0"/>	Museo	<input type="text" value="0"/>
Biblioteca-archivo	<input type="text" value="0"/>	Otros	<input type="text" value="1"/>

**Centros Sanitarios**

Consultorio Local	<input type="text" value="1"/>	Centro Salud/Otros	<input type="text" value="0"/>
-------------------	--------------------------------	--------------------	--------------------------------

**Centros Asistenciales**

Guarderías	<input type="text" value="0"/>	Residencia	<input type="text" value="0"/>	Otros	<input type="text" value="0"/>
------------	--------------------------------	------------	--------------------------------	-------	--------------------------------

**Centros Educativos**

Colegios	<input type="text" value="0"/>	Instituto	<input type="text" value="0"/>	Otros	<input type="text" value="0"/>
----------	--------------------------------	-----------	--------------------------------	-------	--------------------------------

**8.- TELECOMUNICACIONES****5.1.- TELEFONÍA FIJA Y MÓVIL**

Recepción

Tlf. fija  Tlf. móvil **5.2.- RADIO Y TELEVISIÓN**

Recepción

Radio  TV **5.3.- NTIC**

Recepción

Internet Página web **9.- RECOGIDA DE BASURAS****TOTAL**Tm/año Contenedores **INSTALACIONES DE ELIMINACIÓN Y TRATAMIENTO DE RESIDUOS****TIPO**

	Tm/año	Contenedores		Tm/año	Contenedores
No selectiv	<input type="text" value="55"/>	<input type="text" value="3"/>	Plástico	<input type="text" value="0"/>	<input type="text" value="0"/>
Papel	<input type="text" value="0"/>	<input type="text" value="0"/>	Pilas	<input type="text" value="0"/>	<input type="text" value="0"/>
Vidrio	<input type="text" value="0"/>	<input type="text" value="0"/>	Orgánica	<input type="text" value="0"/>	<input type="text" value="0"/>
			Otros	<input type="text" value="0"/>	<input type="text" value="0"/>

Vertedero (tipo) Capacidad m3 **10.- INVENTARIO DE BIENES MUNICIPALES**

Año última actualización

**OBSERVACIONES**



## 1.- MUNICIPIO

COD. INE Población Residente INE  Superficie (km2.) Población estacional máx.  Densidad (hab/km2) Planeamiento Urbanístico Viviendas  Núcleos Urbanos Plaza hoteleras:  Altitud m.s.m. 

## 2.- RED DE CARRETERA

Longitud Km. 

Estado carreteras (km.)

Bien Regular A mejorar 

## 3.- INFRAESTRUCTURA VIARIA

Total Infraestructura viaria Estado viario (m) Longitud (m) Área (m2)

Calles long. (m)  Bueno  Calles sup. (m2)  Regular  A mejorar  No pavimentado  Vivienda sin acceso pavimentado 

## 4.- ALUMBRADO

Puntos de luz 

## Deficit de alumbrado

Viviendas sin alumbrado: Longitud sin alumbrado (m.): 

## 5.- ABASTECIMIENTO DE AGUA

## Datos Generales

Número de captaciones Tramo conducción (m.) Numero de depósitos Cap. depósitos (m3.) Nº de potabilizadoras 

## Red de Distribución

Longitud (m.) Pérdidas de red (%) Viviendas conectadas Viviendas no conectadas Consumo invierno (m3/hab.) Consumo verano (m3/hab.) Fuentes publicas conectada Fuentes publicas no conec. 

## 6.- SANEAMIENTO Y DEPURACIÓN

## Datos Generales

Colectores Longitud colectores(m) Tramos de emisario (m) Puntos de Vertido Depuradoras 

## Ramal de Saneamiento

Longitud Viviendas conectadas Viviendas no conectadas 

## Depuración

Capacidad (m3/año) Porcentaje reciclado % Caudal desaguado (m3/año) Caudal tratado (m3/año) 





## 7.- EQUIPAMIENTOS



	Nº Instal	Superficie
Instal. Deportivas	2	770
C. Culturales	2	260
Centros Sanitarios	1	40
Centros Asistenciales	0	0
Centros Educativos	0	0
Edificios Municipales	6	635
Parques-Jardines	2	190
Prot.Civil-Bomberos	0	0
Ferias-Mercado	0	0
Cementerio	1	500
Tanatorio	0	0

## Instalaciones Deportivas

Fronton	1	Pistas deportivas	1
Piscina	0	Terrenos de juego	0
Otras inst. deportivas	0		

## Centros Culturales

Teatro-Auditorio	0	C. Cultural	0
C.Social-Pensionista	2	Museo	0
Biblioteca-archivo	0	Otros	0

## Centros Sanitarios

Consultorio Local	1	Centro Salud/Otros	0
-------------------	---	--------------------	---

## Centros Asistenciales

Guarderías	0	Residencia	0	Otros	0
------------	---	------------	---	-------	---

## Centros Educativos

Colegios	0	Instituto	0	Otros	0
----------	---	-----------	---	-------	---

## 8.- TELECOMUNICACIONES

## 5.1.- TELEFONÍA FIJA Y MÓVIL

Recepción

Tlf. fija  Tlf. móvil 

## 5.2.- RADIO Y TELEVISIÓN

Recepción

Radio  TV 

## 5.3.- NTIC

Recepción

Internet Página web 

## 9.- RECOGIDA DE BASURAS

## TOTAL

Tm/año  54Contenedores  4

## INSTALACIONES DE ELIMINACIÓN Y TRATAMIENTO DE RESIDUOS

## TIPO

	Tm/año	Contenedores	Tm/año	Contenedores
No selectiv	53	3	Plástico	0
Papel	0	0	Pilas	0
Vidrio	1	1	Orgánica	0
			Otros	0

Vertedero (tipo)  0Capacidad m3  0

## 10.- INVENTARIO DE BIENES MUNICIPALES

Año última actualización

## OBSERVACIONES



## 1.- MUNICIPIO

COD. INE Población Residente INE  Superficie (km2.) Población estacional máx.  Densidad (hab/km2) Planeamiento Urbanístico Viviendas  Núcleos Urbanos Plaza hoteleras:  Altitud m.s.m. 

## 2.- RED DE CARRETERA

Longitud Km. 

Estado carreteras (km.)

Bien Regular A mejorar 

## 3.- INFRAESTRUCTURA VIARIA

Total Infraestructura viaria Estado viario (m) Longitud (m) Área (m2)

Calles long. (m)  Bueno  Calles sup. (m2)  Regular  A mejorar  No pavimentado  Vivienda sin acceso pavimentado 

## 4.- ALUMBRADO

Puntos de luz 

## Deficit de alumbrado

Viviendas sin alumbrado: Longitud sin alumbrado (m.): 

## 5.- ABASTECIMIENTO DE AGUA

## Datos Generales

Número de captaciones Tramo conducción (m.) Numero de depósitos Cap. depósitos (m3.) Nº de potabilizadoras 

## Red de Distribución

Longitud (m.) Pérdidas de red (%) Viviendas conectadas Viviendas no conectadas Consumo invierno (m3/hab.) Consumo verano (m3/hab.) Fuentes publicas conectada Fuentes publicas no conec. 

## 6.- SANEAMIENTO Y DEPURACIÓN

## Datos Generales

Colectores Longitud colectores(m) Tramos de emisario (m) Puntos de Vertido Depuradoras 

## Ramal de Saneamiento

Longitud Viviendas conectadas Viviendas no conectadas 

## Depuración

Capacidad (m3/año) Porcentaje reciclado % Caudal desaguado (m3/año) Caudal tratado (m3/año) 



## 7.- EQUIPAMIENTOS



	Nº Instal	Superficie
Instal. Deportivas	1	200
C. Culturales	2	380
Centros Sanitarios	1	30
Centros Asistenciales	0	0
Centros Educativos	0	0
Edificios Municipales	3	551
Parques-Jardines	1	400
Prot.Civil-Bomberos	0	0
Ferias-Mercado	0	0
Cementerio	1	1150
Tanatorio	0	0

## Instalaciones Deportivas

Fronton	1	Pistas deportivas	0
Piscina	0	Terrenos de juego	0
Otras inst. deportivas		0	

## Centros Culturales

Teatro-Auditorio	0	C. Cultural	0
C.Social-Pensionista	2	Museo	0
Biblioteca-archivo	0	Otros	0

## Centros Sanitarios

Consultorio Local	1	Centro Salud/Otros	0
-------------------	---	--------------------	---

## Centros Asistenciales

Guarderías	0	Residencia	0	Otros	0
------------	---	------------	---	-------	---

## Centros Educativos

Colegios	0	Instituto	0	Otros	0
----------	---	-----------	---	-------	---

## 8.- TELECOMUNICACIONES

## 5.1.- TELEFONÍA FIJA Y MÓVIL

Recepción

Tlf. fija  Tlf. móvil 

## 5.2.- RADIO Y TELEVISIÓN

Recepción

Radio  TV 

## 5.3.- NTIC

Recepción

Internet Página web 

## 9.- RECOGIDA DE BASURAS

TOTAL

Tm/año Contenedores 

TIPO

	Tm/año	Contenedores	Tm/año	Contenedores
No selectiv	46	4	Plástico	0
Papel	0	0	Pilas	0
Vidrio	0	0	Orgánica	0
			Otros	0

## INSTALACIONES DE ELIMINACIÓN Y TRATAMIENTO DE RESIDUOS

Vertedero (tipo) Capacidad m3 

## 10.- INVENTARIO DE BIENES MUNICIPALES

Año última actualización

## OBSERVACIONES



## 1.- MUNICIPIO

COD. INE  Población Residente INE  Superficie (km2.) Población estacional máx.  Densidad (hab/km2) Planeamiento Urbanístico Viviendas  Núcleos Urbanos Plaza hoteleras:  Altitud m.s.m. 

## 2.- RED DE CARRETERA

Longitud Km. 

Estado carreteras (km.)

Bien Regular A mejorar 

## 3.- INFRAESTRUCTURA VIARIA

Total Infraestructura viaria Estado viario (m) Longitud (m) Área (m2)

Calles long. (m)  Bueno  Calles sup. (m2)  Regular  A mejorar  No pavimentado  Vivienda sin acceso pavimentado 

## 4.- ALUMBRADO

Puntos de luz 

## Deficit de alumbrado

Viviendas sin alumbrado: Longitud sin alumbrado (m.): 

## 5.- ABASTECIMIENTO DE AGUA

## Datos Generales

Número de captaciones Tramo conducción (m.) Numero de depósitos Cap. depósitos (m3.) Nº de potabilizadoras 

## Red de Distribución

Longitud (m.) Pérdidas de red (%) Viviendas conectadas Viviendas no conectadas Consumo invierno (m3/hab.) Consumo verano (m3/hab.) Fuentes publicas conectada Fuentes publicas no conec. 

## 6.- SANEAMIENTO Y DEPURACIÓN

## Datos Generales

Colectores Longitud colectores(m) Tramos de emisario (m) Puntos de Vertido Depuradoras 

## Ramal de Saneamiento

Longitud Viviendas conectadas Viviendas no conectadas 

## Depuración

Capacidad (m3/año) Porcentaje reciclado % Caudal desaguado (m3/año) Caudal tratado (m3/año) 

**7.- EQUIPAMIENTOS**

	Nº Instal	Superficie
Instal. Deportivas	<input type="text" value="3"/>	<input type="text" value="2352"/>
C. Culturales	<input type="text" value="4"/>	<input type="text" value="949"/>
Centros Sanitarios	<input type="text" value="0"/>	<input type="text" value="0"/>
Centros Asistenciales	<input type="text" value="0"/>	<input type="text" value="0"/>
Centros Educativos	<input type="text" value="0"/>	<input type="text" value="0"/>
Edificios Municipales	<input type="text" value="9"/>	<input type="text" value="1144"/>
Parques-Jardines	<input type="text" value="3"/>	<input type="text" value="700"/>
Prot.Civil-Bomberos	<input type="text" value="0"/>	<input type="text" value="0"/>
Ferias-Mercado	<input type="text" value="0"/>	<input type="text" value="0"/>
Cementerio	<input type="text" value="1"/>	<input type="text" value="300"/>
Tanatorio	<input type="text" value="0"/>	<input type="text" value="0"/>

**Instalaciones Deportivas**

Fronton	<input type="text" value="1"/>	Pistas deportivas	<input type="text" value="2"/>
Piscina	<input type="text" value="0"/>	Terrenos de juego	<input type="text" value="0"/>
Otras inst. deportivas	<input type="text" value="0"/>		

**Centros Culturales**

Teatro-Auditorio	<input type="text" value="0"/>	C. Cultural	<input type="text" value="0"/>
C.Social-Pensionista	<input type="text" value="3"/>	Museo	<input type="text" value="0"/>
Biblioteca-archivo	<input type="text" value="0"/>	Otros	<input type="text" value="1"/>

**Centros Sanitarios**

Consultorio Local	<input type="text" value="0"/>	Centro Salud/Otros	<input type="text" value="0"/>
-------------------	--------------------------------	--------------------	--------------------------------

**Centros Asistenciales**

Guarderías	<input type="text" value="0"/>	Residencia	<input type="text" value="0"/>	Otros	<input type="text" value="0"/>
------------	--------------------------------	------------	--------------------------------	-------	--------------------------------

**Centros Educativos**

Colegios	<input type="text" value="0"/>	Instituto	<input type="text" value="0"/>	Otros	<input type="text" value="0"/>
----------	--------------------------------	-----------	--------------------------------	-------	--------------------------------

**8.- TELECOMUNICACIONES****5.1.- TELEFONÍA FIJA Y MÓVIL**

Recepción

Tlf. fija  Tlf. móvil **5.2.- RADIO Y TELEVISIÓN**

Recepción

Radio  TV **5.3.- NTIC**

Recepción

Internet Página web **9.- RECOGIDA DE BASURAS****TOTAL**Tm/año Contenedores **TIPO**

	Tm/año	Contenedores		Tm/año	Contenedores
No selectiv	<input type="text" value="88"/>	<input type="text" value="8"/>	Plástico	<input type="text" value="0"/>	<input type="text" value="0"/>
Papel	<input type="text" value="3"/>	<input type="text" value="1"/>	Pilas	<input type="text" value="0"/>	<input type="text" value="0"/>
Vidrio	<input type="text" value="2"/>	<input type="text" value="1"/>	Orgánica	<input type="text" value="0"/>	<input type="text" value="0"/>
			Otros	<input type="text" value="0"/>	<input type="text" value="0"/>

**INSTALACIONES DE ELIMINACIÓN Y TRATAMIENTO DE RESIDUOS**Vertedero (tipo) Capacidad m3 **10.- INVENTARIO DE BIENES MUNICIPALES**

Año última actualización

**OBSERVACIONES**



## 1.- MUNICIPIO

COD. INE  Población Residente INE  Superficie (km2.) Población estacional máx.  Densidad (hab/km2) Planeamiento Urbanístico Viviendas  Núcleos Urbanos Plaza hoteleras:  Altitud m.s.m. 

## 2.- RED DE CARRETERA

Longitud Km. 

Estado carreteras (km.)

Bien Regular A mejorar 

## 3.- INFRAESTRUCTURA VIARIA

Total Infraestructura viaria Estado viario (m) Longitud (m) Área (m2)

Calles long. (m)  Bueno  Calles sup. (m2)  Regular  A mejorar  No pavimentado  Vivienda sin acceso pavimentado 

## 4.- ALUMBRADO

Puntos de luz 

## Deficit de alumbrado

Viviendas sin alumbrado: Longitud sin alumbrado (m.): 

## 5.- ABASTECIMIENTO DE AGUA

## Datos Generales

Número de captaciones Tramo conducción (m.) Numero de depósitos Cap. depósitos (m3.) Nº de potabilizadoras 

## Red de Distribución

Longitud (m.) Pérdidas de red (%) Viviendas conectadas Viviendas no conectadas Consumo invierno (m3/hab.) Consumo verano (m3/hab.) Fuentes publicas conectada Fuentes publicas no conec. 

## 6.- SANEAMIENTO Y DEPURACIÓN

## Datos Generales

Colectores Longitud colectores(m) Tramos de emisario (m) Puntos de Vertido Depuradoras 

## Ramal de Saneamiento

Longitud Viviendas conectadas Viviendas no conectadas 

## Depuración

Capacidad (m3/año) Porcentaje reciclado % Caudal desaguado (m3/año) Caudal tratado (m3/año) 

**7.- EQUIPAMIENTOS**

	Nº Instal	Superficie
Instal. Deportivas	12	39860
C. Culturales	12	1710
Centros Sanitarios	8	1700
Centros Asistenciales	3	6545
Centros Educativos	3	44497
Edificios Municipales	27	4938
Parques-Jardines	8	27820
Prot.Civil-Bomberos	3	2156
Ferias-Mercado	1	2090
Cementerio	6	9315
Tanatorio	1	150

**Instalaciones Deportivas**

Fronton	4	Pistas deportivas	5
Piscina	3	Terrenos de juego	0
Otras inst. deportivas	0		

**Centros Culturales**

Teatro-Auditorio	0	C. Cultural	2
C.Social-Pensionista	6	Museo	2
Biblioteca-archivo	1	Otros	1

**Centros Sanitarios**

Consultorio Local	4	Centro Salud/Otros	4
-------------------	---	--------------------	---

**Centros Asistenciales**

Guarderías	0	Residencia	1	Otros	2
------------	---	------------	---	-------	---

**Centros Educativos**

Colegios	1	Instituto	1	Otros	1
----------	---	-----------	---	-------	---

**8.- TELECOMUNICACIONES****5.1.- TELEFONÍA FIJA Y MÓVIL**

Recepción

Tlf. fija  Tlf. móvil **5.2.- RADIO Y TELEVISIÓN**

Recepción

Radio  TV **5.3.- NTIC**

Recepción

Internet Página web **9.- RECOGIDA DE BASURAS****TOTAL**Tm/año Contenedores **TIPO**

	Tm/año	Contenedores		Tm/año	Contenedores
No selectiv	1649	135	Plástico	0	0
Papel	0	0	Pilas	0	0
Vidrio	0	0	Orgánica	0	0
			Otros	0	0

**INSTALACIONES DE ELIMINACIÓN Y TRATAMIENTO DE RESIDUOS**Vertedero (tipo) Capacidad m3 **10.- INVENTARIO DE BIENES MUNICIPALES**

Año última actualización

**OBSERVACIONES**



## 1.- MUNICIPIO

COD. INE Población Residente INE  Superficie (km2.) Población estacional máx.  Densidad (hab/km2) Planeamiento Urbanístico Viviendas  Núcleos Urbanos Plaza hoteleras:  Altitud m.s.m. 

## 2.- RED DE CARRETERA

Longitud Km. 

Estado carreteras (km.)

Bien Regular A mejorar 

## 3.- INFRAESTRUCTURA VIARIA

Total Infraestructura viaria Estado viario (m) Longitud (m) Área (m2)

Calles long. (m)  Bueno  Calles sup. (m2)  Regular  A mejorar  No pavimentado  Vivienda sin acceso pavimentado 

## 4.- ALUMBRADO

Puntos de luz 

## Deficit de alumbrado

Viviendas sin alumbrado: Longitud sin alumbrado (m.): 

## 5.- ABASTECIMIENTO DE AGUA

## Datos Generales

Número de captaciones Tramo conducción (m.) Numero de depósitos Cap. depósitos (m3.) Nº de potabilizadoras 

## Red de Distribución

Longitud (m.) Pérdidas de red (%) Viviendas conectadas Viviendas no conectadas Consumo invierno (m3/hab.) Consumo verano (m3/hab.) Fuentes publicas conectada Fuentes publicas no conec. 

## 6.- SANEAMIENTO Y DEPURACIÓN

## Datos Generales

Colectores Longitud colectores(m) Tramos de emisario (m) Puntos de Vertido Depuradoras 

## Ramal de Saneamiento

Longitud Viviendas conectadas Viviendas no conectadas 

## Depuración

Capacidad (m3/año) Porcentaje reciclado % Caudal desaguado (m3/año) Caudal tratado (m3/año) 





## 7.- EQUIPAMIENTOS



	Nº Instal	Superficie
Instal. Deportivas	0	0
C. Culturales	0	0
Centros Sanitarios	1	50
Centros Asistenciales	0	0
Centros Educativos	0	0
Edificios Municipales	1	100
Parques-Jardines	0	0
Prot.Civil-Bomberos	0	0
Ferias-Mercado	0	0
Cementerio	2	350
Tanatorio	0	0

## Instalaciones Deportivas

Fronton	0	Pistas deportivas	0
Piscina	0	Terrenos de juego	0
Otras inst. deportivas		0	

## Centros Culturales

Teatro-Auditorio	0	C. Cultural	0
C.Social-Pensionista	0	Museo	0
Biblioteca-archivo	0	Otros	0

## Centros Sanitarios

Consultorio Local	1	Centro Salud/Otros	0
-------------------	---	--------------------	---

## Centros Asistenciales

Guarderías	0	Residencia	0	Otros	0
------------	---	------------	---	-------	---

## Centros Educativos

Colegios	0	Instituto	0	Otros	0
----------	---	-----------	---	-------	---

## 8.- TELECOMUNICACIONES

## 5.1.- TELEFONÍA FIJA Y MÓVIL

Recepción

Tlf. fija  Tlf. móvil 

## 5.2.- RADIO Y TELEVISIÓN

Recepción

Radio  TV 

## 5.3.- NTIC

Recepción

Internet Página web 

## 9.- RECOGIDA DE BASURAS

TOTAL

Tm/año Contenedores 

TIPO

	Tm/año	Contenedores	Tm/año	Contenedores
No selectiv	19	1	Plástico	0
Papel	0	0	Pilas	0
Vidrio	0	0	Orgánica	0
			Otros	0

## INSTALACIONES DE ELIMINACIÓN Y TRATAMIENTO DE RESIDUOS

Vertedero (tipo) Capacidad m3 

## 10.- INVENTARIO DE BIENES MUNICIPALES

Año última actualización

## OBSERVACIONES



## 1.- MUNICIPIO

COD. INE Población Residente INE  Superficie (km2.) Población estacional máx.  Densidad (hab/km2) Planeamiento Urbanístico Viviendas  Núcleos Urbanos Plaza hoteleras:  Altitud m.s.m. 

## 2.- RED DE CARRETERA

Longitud Km. 

Estado carreteras (km.)

Bien Regular A mejorar 

## 3.- INFRAESTRUCTURA VIARIA

Total Infraestructura viaria Estado viario (m) Longitud (m) Área (m2)

Calles long. (m)  Bueno  Calles sup. (m2)  Regular  A mejorar  No pavimentado  Vivienda sin acceso pavimentado 

## 4.- ALUMBRADO

Puntos de luz 

## Deficit de alumbrado

Viviendas sin alumbrado: Longitud sin alumbrado (m.): 

## 5.- ABASTECIMIENTO DE AGUA

## Datos Generales

Número de captaciones Tramo conducción (m.) Numero de depósitos Cap. depósitos (m3.) Nº de potabilizadoras 

## Red de Distribución

Longitud (m.) Pérdidas de red (%) Viviendas conectadas Viviendas no conectadas Consumo invierno (m3/hab.) Consumo verano (m3/hab.) Fuentes publicas conectada Fuentes publicas no conec. 

## 6.- SANEAMIENTO Y DEPURACIÓN

## Datos Generales

Colectores Longitud colectores(m) Tramos de emisario (m) Puntos de Vertido Depuradoras 

## Ramal de Saneamiento

Longitud Viviendas conectadas Viviendas no conectadas 

## Depuración

Capacidad (m3/año) Porcentaje reciclado % Caudal desaguado (m3/año) Caudal tratado (m3/año) 

**7.- EQUIPAMIENTOS**

	Nº Instal	Superficie
Instal. Deportivas	7	18188
C. Culturales	5	9190
Centros Sanitarios	3	1170
Centros Asistenciales	4	6505
Centros Educativos	3	7530
Edificios Municipales	13	8340
Parques-Jardines	6	1917
Prot.Civil-Bomberos	1	250
Ferias-Mercado	0	0
Cementerio	2	9000
Tanatorio	0	0

**Instalaciones Deportivas**

Fronton	2	Pistas deportivas	2
Piscina	2	Terrenos de juego	1
Otras inst. deportivas	0		

**Centros Culturales**

Teatro-Auditorio	0	C. Cultural	1
C.Social-Pensionista	3	Museo	0
Biblioteca-archivo	0	Otros	1

**Centros Sanitarios**

Consultorio Local	1	Centro Salud/Otros	2
-------------------	---	--------------------	---

**Centros Asistenciales**

Guarderías	0	Residencia	2	Otros	2
------------	---	------------	---	-------	---

**Centros Educativos**

Colegios	1	Instituto	1	Otros	1
----------	---	-----------	---	-------	---

**8.- TELECOMUNICACIONES****5.1.- TELEFONÍA FIJA Y MÓVIL**

Recepción

Tlf. fija  Tlf. móvil **5.2.- RADIO Y TELEVISIÓN**

Recepción

Radio  TV **5.3.- NTIC**

Recepción

Internet Página web **9.- RECOGIDA DE BASURAS****TOTAL**Tm/año Contenedores **INSTALACIONES DE ELIMINACIÓN Y TRATAMIENTO DE RESIDUOS****TIPO**

	Tm/año	Contenedores	Tm/año	Contenedores
No selectiv	1231	80	Plástico	27 / 11
Papel	40	20	Pilas	0 / 0
Vidrio	32	11	Orgánica	418 / 22
			Otros	0 / 0

Vertedero (tipo) Capacidad m3 **10.- INVENTARIO DE BIENES MUNICIPALES**

Año última actualización

**OBSERVACIONES**



## 1.- MUNICIPIO

COD. INE Población Residente INE  Superficie (km2.) Población estacional máx.  Densidad (hab/km2) Planeamiento Urbanístico Viviendas  Núcleos Urbanos Plaza hoteleras:  Altitud m.s.m. 

## 2.- RED DE CARRETERA

Longitud Km. 

Estado carreteras (km.)

Bien Regular A mejorar 

## 3.- INFRAESTRUCTURA VIARIA

Total Infraestructura viaria Estado viario (m) Longitud (m) Área (m2)

Calles long. (m)  Bueno  Calles sup. (m2)  Regular  A mejorar  No pavimentado  Vivienda sin acceso pavimentado 

## 4.- ALUMBRADO

Puntos de luz 

## Deficit de alumbrado

Viviendas sin alumbrado: Longitud sin alumbrado (m.): 

## 5.- ABASTECIMIENTO DE AGUA

## Datos Generales

Número de captaciones Tramo conducción (m.) Numero de depósitos Cap. depósitos (m3.) Nº de potabilizadoras 

## Red de Distribución

Longitud (m.) Pérdidas de red (%) Viviendas conectadas Viviendas no conectadas Consumo invierno (m3/hab.) Consumo verano (m3/hab.) Fuentes publicas conectada Fuentes publicas no conec. 

## 6.- SANEAMIENTO Y DEPURACIÓN

## Datos Generales

Colectores Longitud colectores(m) Tramos de emisario (m) Puntos de Vertido Depuradoras 

## Ramal de Saneamiento

Longitud Viviendas conectadas Viviendas no conectadas Caudal desaguado (m3/año) Caudal tratado (m3/año) 

## Depuración

Capacidad (m3/año) Porcentaje reciclado %

**7.- EQUIPAMIENTOS**

	Nº Instal	Superficie
Instal. Deportivas	4	1557
C. Culturales	3	402
Centros Sanitarios	1	50
Centros Asistenciales	0	0
Centros Educativos	0	0
Edificios Municipales	3	472
Parques-Jardines	2	1000
Prot.Civil-Bomberos	0	0
Ferias-Mercado	0	0
Cementerio	1	900
Tanatorio	0	0

**Instalaciones Deportivas**

Fronton	1	Pistas deportivas	1
Piscina	0	Terrenos de juego	2
Otras inst. deportivas	0		

**Centros Culturales**

Teatro-Auditorio	0	C. Cultural	0
C.Social-Pensionista	3	Museo	0
Biblioteca-archivo	0	Otros	0

**Centros Sanitarios**

Consultorio Local	1	Centro Salud/Otros	0
-------------------	---	--------------------	---

**Centros Asistenciales**

Guarderías	0	Residencia	0	Otros	0
------------	---	------------	---	-------	---

**Centros Educativos**

Colegios	0	Instituto	0	Otros	0
----------	---	-----------	---	-------	---

**8.- TELECOMUNICACIONES****5.1.- TELEFONÍA FIJA Y MÓVIL**

Recepción

Tlf. fija  Tlf. móvil **5.2.- RADIO Y TELEVISIÓN**

Recepción

Radio  TV **5.3.- NTIC**

Recepción

Internet Página web **9.- RECOGIDA DE BASURAS****TOTAL**Tm/año  32Contenedores  3**INSTALACIONES DE ELIMINACIÓN Y TRATAMIENTO DE RESIDUOS****TIPO**

	Tm/año	Contenedores		Tm/año	Contenedores
No selectiv	31	2	Plástico	0	0
Papel	0	0	Pilas	0	0
Vidrio	1	1	Orgánica	0	0
			Otros	0	0

Vertedero (tipo)  0Capacidad m3  0**10.- INVENTARIO DE BIENES MUNICIPALES**

Año última actualización

**OBSERVACIONES**



## 1.- MUNICIPIO

COD. INE Población Residente INE  Superficie (km2.) Población estacional máx.  Densidad (hab/km2) Planeamiento Urbanístico Viviendas  Núcleos Urbanos Plaza hoteleras:  Altitud m.s.m. 

## 2.- RED DE CARRETERA

Longitud Km. 

Estado carreteras (km.)

Bien Regular A mejorar 

## 3.- INFRAESTRUCTURA VIARIA

Total Infraestructura viaria Estado viario (m) Longitud (m) Área (m2)

Calles long. (m)  Bueno  Calles sup. (m2)  Regular  A mejorar  No pavimentado  Vivienda sin acceso pavimentado 

## 4.- ALUMBRADO

Puntos de luz 

## Deficit de alumbrado

Viviendas sin alumbrado: Longitud sin alumbrado (m.): 

## 5.- ABASTECIMIENTO DE AGUA

## Datos Generales

Número de captaciones Tramo conducción (m.) Numero de depósitos Cap. depósitos (m3.) Nº de potabilizadoras 

## Red de Distribución

Longitud (m.) Pérdidas de red (%) Viviendas conectadas Viviendas no conectadas Consumo invierno (m3/hab.) Consumo verano (m3/hab.) Fuentes publicas conectada Fuentes publicas no conec. 

## 6.- SANEAMIENTO Y DEPURACIÓN

## Datos Generales

Colectores Longitud colectores(m) Tramos de emisario (m) Puntos de Vertido Depuradoras 

## Ramal de Saneamiento

Longitud Viviendas conectadas Viviendas no conectadas 

## Depuración

Capacidad (m3/año) Porcentaje reciclado % Caudal desaguado (m3/año) Caudal tratado (m3/año) 

**7.- EQUIPAMIENTOS**

	Nº Instal	Superficie
Instal. Deportivas	3	1670
C. Culturales	2	540
Centros Sanitarios	1	60
Centros Asistenciales	0	0
Centros Educativos	0	0
Edificios Municipales	5	1160
Parques-Jardines	4	1200
Prot.Civil-Bomberos	0	0
Ferias-Mercado	0	0
Cementerio	1	500
Tanatorio	0	0

**Instalaciones Deportivas**

Fronton	1	Pistas deportivas	1
Piscina	0	Terrenos de juego	1
Otras inst. deportivas	0		

**Centros Culturales**

Teatro-Auditorio	0	C. Cultural	0
C.Social-Pensionista	1	Museo	0
Biblioteca-archivo	1	Otros	0

**Centros Sanitarios**

Consultorio Local	1	Centro Salud/Otros	0
-------------------	---	--------------------	---

**Centros Asistenciales**

Guarderías	0	Residencia	0	Otros	0
------------	---	------------	---	-------	---

**Centros Educativos**

Colegios	0	Instituto	0	Otros	0
----------	---	-----------	---	-------	---

**8.- TELECOMUNICACIONES****5.1.- TELEFONÍA FIJA Y MÓVIL**

Recepción

Tlf. fija  Tlf. móvil **5.2.- RADIO Y TELEVISIÓN**

Recepción

Radio  TV **5.3.- NTIC**

Recepción

Internet Página web **9.- RECOGIDA DE BASURAS****TOTAL**Tm/año Contenedores **INSTALACIONES DE ELIMINACIÓN Y TRATAMIENTO DE RESIDUOS****TIPO**

	Tm/año	Contenedores		Tm/año	Contenedores
No selectiv	110	8	Plástico	0	0
Papel	0	0	Pilas	0	0
Vidrio	0	0	Orgánica	0	0
			Otros	0	0

Vertedero (tipo) Capacidad m3 **10.- INVENTARIO DE BIENES MUNICIPALES**

Año última actualización

**OBSERVACIONES**



## 1.- MUNICIPIO

COD. INE Población Residente INE  Superficie (km2.) Población estacional máx.  Densidad (hab/km2) Planeamiento Urbanístico Viviendas  Núcleos Urbanos Plaza hoteleras:  Altitud m.s.m. 

## 2.- RED DE CARRETERA

Longitud Km. 

Estado carreteras (km.)

Bien Regular A mejorar 

## 3.- INFRAESTRUCTURA VIARIA

Total Infraestructura viaria Estado viario (m) Longitud (m) Área (m2)

Calles long. (m)  Bueno  Calles sup. (m2)  Regular  A mejorar  No pavimentado  Vivienda sin acceso pavimentado 

## 4.- ALUMBRADO

Puntos de luz 

## Deficit de alumbrado

Viviendas sin alumbrado: Longitud sin alumbrado (m.): 

## 5.- ABASTECIMIENTO DE AGUA

## Datos Generales

Número de captaciones Tramo conducción (m.) Numero de depósitos Cap. depósitos (m3.) Nº de potabilizadoras 

## Red de Distribución

Longitud (m.) Pérdidas de red (%) Viviendas conectadas Viviendas no conectadas Consumo invierno (m3/hab.) Consumo verano (m3/hab.) Fuentes publicas conectada Fuentes publicas no conec. 

## 6.- SANEAMIENTO Y DEPURACIÓN

## Datos Generales

Colectores Longitud colectores(m) Tramos de emisario (m) Puntos de Vertido Depuradoras 

## Ramal de Saneamiento

Longitud Viviendas conectadas Viviendas no conectadas 

## Depuración

Capacidad (m3/año) Porcentaje reciclado % Caudal desaguado (m3/año) Caudal tratado (m3/año) 





## 7.- EQUIPAMIENTOS



	Nº Instal	Superficie
Instal. Deportivas	2	1350
C. Culturales	2	298
Centros Sanitarios	1	30
Centros Asistenciales	0	0
Centros Educativos	0	0
Edificios Municipales	2	273
Parques-Jardines	1	100
Prot.Civil-Bomberos	0	0
Ferias-Mercado	0	0
Cementerio	1	900
Tanatorio	0	0

## Instalaciones Deportivas

Fronton	1	Pistas deportivas	1
Piscina	0	Terrenos de juego	0
Otras inst. deportivas	0		

## Centros Culturales

Teatro-Auditorio	0	C. Cultural	0
C.Social-Pensionista	2	Museo	0
Biblioteca-archivo	0	Otros	0

## Centros Sanitarios

Consultorio Local	1	Centro Salud/Otros	0
-------------------	---	--------------------	---

## Centros Asistenciales

Guarderías	0	Residencia	0	Otros	0
------------	---	------------	---	-------	---

## Centros Educativos

Colegios	0	Instituto	0	Otros	0
----------	---	-----------	---	-------	---

## 8.- TELECOMUNICACIONES

## 5.1.- TELEFONÍA FIJA Y MÓVIL

Recepción

Tlf. fija  Tlf. móvil 

## 5.2.- RADIO Y TELEVISIÓN

Recepción

Radio  TV 

## 5.3.- NTIC

Recepción

Internet Página web 

## 9.- RECOGIDA DE BASURAS

TOTAL

Tm/año Contenedores 

TIPO

	Tm/año	Contenedores	Tm/año	Contenedores
No selectiv	41	3	Plástico	0
Papel	0	0	Pilas	0
Vidrio	0	0	Orgánica	0
			Otros	0

INSTALACIONES DE ELIMINACIÓN Y TRATAMIENTO DE RESIDUOS

Vertedero (tipo) Capacidad m3 

## 10.- INVENTARIO DE BIENES MUNICIPALES

Año última actualización

## OBSERVACIONES



## 1.- MUNICIPIO

COD. INE Población Residente INE  Superficie (km2.) Población estacional máx.  Densidad (hab/km2) Planeamiento Urbanístico Viviendas  Núcleos Urbanos Plaza hoteleras:  Altitud m.s.m. 

## 2.- RED DE CARRETERA

Longitud Km. 

Estado carreteras (km.)

Bien Regular A mejorar 

## 3.- INFRAESTRUCTURA VIARIA

Total Infraestructura viaria Estado viario (m) Longitud (m) Área (m2)

Calles long. (m)  Bueno  Calles sup. (m2)  Regular  A mejorar  No pavimentado  Vivienda sin acceso pavimentado 

## 4.- ALUMBRADO

Puntos de luz 

## Deficit de alumbrado

Viviendas sin alumbrado: Longitud sin alumbrado (m.): 

## 5.- ABASTECIMIENTO DE AGUA

## Datos Generales

Número de captaciones Tramo conducción (m.) Numero de depósitos Cap. depósitos (m3.) Nº de potabilizadoras 

## Red de Distribución

Longitud (m.) Pérdidas de red (%) Viviendas conectadas Viviendas no conectadas Consumo invierno (m3/hab.) Consumo verano (m3/hab.) Fuentes publicas conectada Fuentes publicas no conec. 

## 6.- SANEAMIENTO Y DEPURACIÓN

## Datos Generales

Colectores Longitud colectores(m) Tramos de emisario (m) Puntos de Vertido Depuradoras 

## Ramal de Saneamiento

Longitud Viviendas conectadas Viviendas no conectadas 

## Depuración

Capacidad (m3/año) Porcentaje reciclado % Caudal desaguado (m3/año) Caudal tratado (m3/año) 

**7.- EQUIPAMIENTOS**

	Nº Instal	Superficie
Instal. Deportivas	<input type="text" value="5"/>	<input type="text" value="1922"/>
C. Culturales	<input type="text" value="3"/>	<input type="text" value="11500"/>
Centros Sanitarios	<input type="text" value="1"/>	<input type="text" value="70"/>
Centros Asistenciales	<input type="text" value="0"/>	<input type="text" value="0"/>
Centros Educativos	<input type="text" value="0"/>	<input type="text" value="0"/>
Edificios Municipales	<input type="text" value="6"/>	<input type="text" value="1517"/>
Parques-Jardines	<input type="text" value="4"/>	<input type="text" value="2000"/>
Prot.Civil-Bomberos	<input type="text" value="0"/>	<input type="text" value="0"/>
Ferias-Mercado	<input type="text" value="0"/>	<input type="text" value="0"/>
Cementerio	<input type="text" value="1"/>	<input type="text" value="1500"/>
Tanatorio	<input type="text" value="0"/>	<input type="text" value="0"/>

**Instalaciones Deportivas**

Fronton	<input type="text" value="2"/>	Pistas deportivas	<input type="text" value="2"/>
Piscina	<input type="text" value="0"/>	Terrenos de juego	<input type="text" value="1"/>
Otras inst. deportivas	<input type="text" value="0"/>		

**Centros Culturales**

Teatro-Auditorio	<input type="text" value="0"/>	C. Cultural	<input type="text" value="0"/>
C.Social-Pensionista	<input type="text" value="2"/>	Museo	<input type="text" value="0"/>
Biblioteca-archivo	<input type="text" value="0"/>	Otros	<input type="text" value="1"/>

**Centros Sanitarios**

Consultorio Local	<input type="text" value="1"/>	Centro Salud/Otros	<input type="text" value="0"/>
-------------------	--------------------------------	--------------------	--------------------------------

**Centros Asistenciales**

Guarderías	<input type="text" value="0"/>	Residencia	<input type="text" value="0"/>	Otros	<input type="text" value="0"/>
------------	--------------------------------	------------	--------------------------------	-------	--------------------------------

**Centros Educativos**

Colegios	<input type="text" value="0"/>	Instituto	<input type="text" value="0"/>	Otros	<input type="text" value="0"/>
----------	--------------------------------	-----------	--------------------------------	-------	--------------------------------

**8.- TELECOMUNICACIONES****5.1.- TELEFONÍA FIJA Y MÓVIL**

Recepción

Tlf. fija  Tlf. móvil **5.2.- RADIO Y TELEVISIÓN**

Recepción

Radio  TV **5.3.- NTIC**

Recepción

Internet Página web **9.- RECOGIDA DE BASURAS****TOTAL**Tm/año Contenedores **TIPO**

	Tm/año	Contenedores		Tm/año	Contenedores
No selectiv	<input type="text" value="78"/>	<input type="text" value="5"/>	Plástico	<input type="text" value="0"/>	<input type="text" value="0"/>
Papel	<input type="text" value="0"/>	<input type="text" value="0"/>	Pilas	<input type="text" value="0"/>	<input type="text" value="0"/>
Vidrio	<input type="text" value="2"/>	<input type="text" value="1"/>	Orgánica	<input type="text" value="0"/>	<input type="text" value="0"/>
			Otros	<input type="text" value="0"/>	<input type="text" value="0"/>

**INSTALACIONES DE ELIMINACIÓN Y TRATAMIENTO DE RESIDUOS**Vertedero (tipo) Capacidad m3 **10.- INVENTARIO DE BIENES MUNICIPALES**

Año última actualización

**OBSERVACIONES**



## 1.- MUNICIPIO

COD. INE Población Residente INE  Superficie (km2.) Población estacional máx.  Densidad (hab/km2) Planeamiento Urbanístico Viviendas  Núcleos Urbanos Plaza hoteleras:  Altitud m.s.m. 

## 2.- RED DE CARRETERA

Longitud Km. 

Estado carreteras (km.)

Bien Regular A mejorar 

## 3.- INFRAESTRUCTURA VIARIA

Total Infraestructura viaria Estado viario (m) Longitud (m) Área (m2)

Calles long. (m)  Bueno  Calles sup. (m2)  Regular  A mejorar  No pavimentado  Vivienda sin acceso pavimentado 

## 4.- ALUMBRADO

Puntos de luz 

## Deficit de alumbrado

Viviendas sin alumbrado: Longitud sin alumbrado (m.): 

## 5.- ABASTECIMIENTO DE AGUA

## Datos Generales

Número de captaciones Tramo conducción (m.) Numero de depósitos Cap. depósitos (m3.) Nº de potabilizadoras 

## Red de Distribución

Longitud (m.) Pérdidas de red (%) Viviendas conectadas Viviendas no conectadas Consumo invierno (m3/hab.) Consumo verano (m3/hab.) Fuentes publicas conectada Fuentes publicas no conec. 

## 6.- SANEAMIENTO Y DEPURACIÓN

## Datos Generales

Colectores Longitud colectores(m) Tramos de emisario (m) Puntos de Vertido Depuradoras 

## Ramal de Saneamiento

Longitud Viviendas conectadas Viviendas no conectadas 

## Depuración

Capacidad (m3/año) Porcentaje reciclado % Caudal desaguado (m3/año) Caudal tratado (m3/año) 

**7.- EQUIPAMIENTOS**

	Nº Instal	Superficie
Instal. Deportivas	1	610
C. Culturales	1	57
Centros Sanitarios	1	8
Centros Asistenciales	0	0
Centros Educativos	0	0
Edificios Municipales	7	1142
Parques-Jardines	1	800
Prot.Civil-Bomberos	0	0
Ferias-Mercado	0	0
Cementerio	1	100
Tanatorio	0	0

**Instalaciones Deportivas**

Fronton	0	Pistas deportivas	1
Piscina	0	Terrenos de juego	0
Otras inst. deportivas	0		

**Centros Culturales**

Teatro-Auditorio	0	C. Cultural	0
C.Social-Pensionista	1	Museo	0
Biblioteca-archivo	0	Otros	0

**Centros Sanitarios**

Consultorio Local	1	Centro Salud/Otros	0
-------------------	---	--------------------	---

**Centros Asistenciales**

Guarderías	0	Residencia	0	Otros	0
------------	---	------------	---	-------	---

**Centros Educativos**

Colegios	0	Instituto	0	Otros	0
----------	---	-----------	---	-------	---

**8.- TELECOMUNICACIONES****5.1.- TELEFONÍA FIJA Y MÓVIL**

Recepción

Tlf. fija  Tlf. móvil **5.2.- RADIO Y TELEVISIÓN**

Recepción

Radio  TV **5.3.- NTIC**

Recepción

Internet Página web **9.- RECOGIDA DE BASURAS****TOTAL**Tm/año  23Contenedores  2**INSTALACIONES DE ELIMINACIÓN Y TRATAMIENTO DE RESIDUOS****TIPO**

	Tm/año	Contenedores		Tm/año	Contenedores
No selectiv	23	2	Plástico	0	0
Papel	0	0	Pilas	0	0
Vidrio	0	0	Orgánica	0	0
			Otros	0	0

Vertedero (tipo)  0Capacidad m3  0**10.- INVENTARIO DE BIENES MUNICIPALES**

Año última actualización

**OBSERVACIONES**



## 1.- MUNICIPIO

COD. INE Población Residente INE  Superficie (km2.) Población estacional máx.  Densidad (hab/km2) Planeamiento Urbanístico Viviendas  Núcleos Urbanos Plaza hoteleras:  Altitud m.s.m. 

## 2.- RED DE CARRETERA

Longitud Km. 

Estado carreteras (km.)

Bien Regular A mejorar 

## 3.- INFRAESTRUCTURA VIARIA

Total Infraestructura viaria Estado viario (m) Longitud (m) Área (m2)

Calles long. (m)  Bueno  Calles sup. (m2)  Regular  A mejorar  No pavimentado  Vivienda sin acceso pavimentado 

## 4.- ALUMBRADO

Puntos de luz 

## Deficit de alumbrado

Viviendas sin alumbrado: Longitud sin alumbrado (m.): 

## 5.- ABASTECIMIENTO DE AGUA

## Datos Generales

Número de captaciones Tramo conducción (m.) Numero de depósitos Cap. depósitos (m3.) Nº de potabilizadoras 

## Red de Distribución

Longitud (m.) Pérdidas de red (%) Viviendas conectadas Viviendas no conectadas Consumo invierno (m3/hab.) Consumo verano (m3/hab.) Fuentes publicas conectada Fuentes publicas no conec. 

## 6.- SANEAMIENTO Y DEPURACIÓN

## Datos Generales

Colectores Longitud colectores(m) Tramos de emisario (m) Puntos de Vertido Depuradoras 

## Ramal de Saneamiento

Longitud Viviendas conectadas Viviendas no conectadas 

## Depuración

Capacidad (m3/año) Porcentaje reciclado % Caudal desaguado (m3/año) Caudal tratado (m3/año) 



## 7.- EQUIPAMIENTOS



	Nº Instal	Superficie
Instal. Deportivas	2	780
C. Culturales	1	45
Centros Sanitarios	1	20
Centros Asistenciales	0	0
Centros Educativos	0	0
Edificios Municipales	2	140
Parques-Jardines	3	2550
Prot.Civil-Bomberos	0	0
Ferias-Mercado	0	0
Cementerio	1	300
Tanatorio	0	0

## Instalaciones Deportivas

Fronton	1	Pistas deportivas	1
Piscina	0	Terrenos de juego	0
Otras inst. deportivas	0		

## Centros Culturales

Teatro-Auditorio	0	C. Cultural	0
C.Social-Pensionista	1	Museo	0
Biblioteca-archivo	0	Otros	0

## Centros Sanitarios

Consultorio Local	1	Centro Salud/Otros	0
-------------------	---	--------------------	---

## Centros Asistenciales

Guarderías	0	Residencia	0	Otros	0
------------	---	------------	---	-------	---

## Centros Educativos

Colegios	0	Instituto	0	Otros	0
----------	---	-----------	---	-------	---

## 8.- TELECOMUNICACIONES

## 5.1.- TELEFONÍA FIJA Y MÓVIL

Recepción

Tlf. fija  Tlf. móvil 

## 5.2.- RADIO Y TELEVISIÓN

Recepción

Radio  TV 

## 5.3.- NTIC

Recepción

Internet Página web 

## 9.- RECOGIDA DE BASURAS

TOTAL

Tm/año Contenedores 

## INSTALACIONES DE ELIMINACIÓN Y TRATAMIENTO DE RESIDUOS

TIPO

	Tm/año	Contenedores	Tm/año	Contenedores
No selectiv	20	2	Plástico	0
Papel	0	0	Pilas	0
Vidrio	1	1	Orgánica	0
			Otros	0

Vertedero (tipo) Capacidad m3 

## 10.- INVENTARIO DE BIENES MUNICIPALES

Año última actualización 

## OBSERVACIONES



## 1.- MUNICIPIO

COD. INE Población Residente INE  Superficie (km2.) Población estacional máx.  Densidad (hab/km2) Planeamiento Urbanístico Viviendas  Núcleos Urbanos Plaza hoteleras:  Altitud m.s.m. 

## 2.- RED DE CARRETERA

Longitud Km. 

Estado carreteras (km.)

Bien Regular A mejorar 

## 3.- INFRAESTRUCTURA VIARIA

Total Infraestructura viaria Estado viario (m) Longitud (m) Área (m2)

Calles long. (m)  Bueno  Calles sup. (m2)  Regular  A mejorar  No pavimentado  Vivienda sin acceso pavimentado 

## 4.- ALUMBRADO

Puntos de luz 

## Deficit de alumbrado

Viviendas sin alumbrado: Longitud sin alumbrado (m.): 

## 5.- ABASTECIMIENTO DE AGUA

## Datos Generales

Número de captaciones Tramo conducción (m.) Numero de depósitos Cap. depósitos (m3.) Nº de potabilizadoras 

## Red de Distribución

Longitud (m.) Pérdidas de red (%) Viviendas conectadas Viviendas no conectadas Consumo invierno (m3/hab.) Consumo verano (m3/hab.) Fuentes publicas conectada Fuentes publicas no conec. 

## 6.- SANEAMIENTO Y DEPURACIÓN

## Datos Generales

Colectores Longitud colectores(m) Tramos de emisario (m) Puntos de Vertido Depuradoras 

## Ramal de Saneamiento

Longitud Viviendas conectadas Viviendas no conectadas 

## Depuración

Capacidad (m3/año) Porcentaje reciclado % Caudal desaguado (m3/año) Caudal tratado (m3/año) 



**7.- EQUIPAMIENTOS**

	Nº Instal	Superficie
Instal. Deportivas	<input type="text" value="3"/>	<input type="text" value="710"/>
C. Culturales	<input type="text" value="3"/>	<input type="text" value="480"/>
Centros Sanitarios	<input type="text" value="1"/>	<input type="text" value="20"/>
Centros Asistenciales	<input type="text" value="0"/>	<input type="text" value="0"/>
Centros Educativos	<input type="text" value="0"/>	<input type="text" value="0"/>
Edificios Municipales	<input type="text" value="4"/>	<input type="text" value="877"/>
Parques-Jardines	<input type="text" value="4"/>	<input type="text" value="2200"/>
Prot.Civil-Bomberos	<input type="text" value="0"/>	<input type="text" value="0"/>
Ferias-Mercado	<input type="text" value="0"/>	<input type="text" value="0"/>
Cementerio	<input type="text" value="1"/>	<input type="text" value="1700"/>
Tanatorio	<input type="text" value="0"/>	<input type="text" value="0"/>

**Instalaciones Deportivas**

Fronton	<input type="text" value="1"/>	Pistas deportivas	<input type="text" value="1"/>
Piscina	<input type="text" value="0"/>	Terrenos de juego	<input type="text" value="1"/>
Otras inst. deportivas	<input type="text" value="0"/>		

**Centros Culturales**

Teatro-Auditorio	<input type="text" value="0"/>	C. Cultural	<input type="text" value="0"/>
C.Social-Pensionista	<input type="text" value="2"/>	Museo	<input type="text" value="0"/>
Biblioteca-archivo	<input type="text" value="1"/>	Otros	<input type="text" value="0"/>

**Centros Sanitarios**

Consultorio Local	<input type="text" value="1"/>	Centro Salud/Otros	<input type="text" value="0"/>
-------------------	--------------------------------	--------------------	--------------------------------

**Centros Asistenciales**

Guarderías	<input type="text" value="0"/>	Residencia	<input type="text" value="0"/>	Otros	<input type="text" value="0"/>
------------	--------------------------------	------------	--------------------------------	-------	--------------------------------

**Centros Educativos**

Colegios	<input type="text" value="0"/>	Instituto	<input type="text" value="0"/>	Otros	<input type="text" value="0"/>
----------	--------------------------------	-----------	--------------------------------	-------	--------------------------------

**8.- TELECOMUNICACIONES****5.1.- TELEFONÍA FIJA Y MÓVIL**

Recepción

Tlf. fija  Tlf. móvil **5.2.- RADIO Y TELEVISIÓN**

Recepción

Radio  TV **5.3.- NTIC**

Recepción

Internet Página web **9.- RECOGIDA DE BASURAS****TOTAL**Tm/año Contenedores **TIPO**

	Tm/año	Contenedores	Tm/año	Contenedores
No selectiv	<input type="text" value="21"/>	<input type="text" value="2"/>	Plástico	<input type="text" value="0"/>
Papel	<input type="text" value="0"/>	<input type="text" value="0"/>	Pilas	<input type="text" value="0"/>
Vidrio	<input type="text" value="0"/>	<input type="text" value="0"/>	Orgánica	<input type="text" value="0"/>
			Otros	<input type="text" value="0"/>

**INSTALACIONES DE ELIMINACIÓN Y TRATAMIENTO DE RESIDUOS**Vertedero (tipo) Capacidad m3 **10.- INVENTARIO DE BIENES MUNICIPALES**

Año última actualización

**OBSERVACIONES**



## 1.- MUNICIPIO

COD. INE  Población Residente INE  Superficie (km2.) Población estacional máx.  Densidad (hab/km2) Planeamiento Urbanístico Viviendas  Núcleos Urbanos Plaza hoteleras:  Altitud m.s.m. 

## 2.- RED DE CARRETERA

Longitud Km. 

Estado carreteras (km.)

Bien Regular A mejorar 

## 3.- INFRAESTRUCTURA VIARIA

Total Infraestructura viaria Estado viario (m) Longitud (m) Área (m2)

Calles long. (m)  Bueno  Calles sup. (m2)  Regular  A mejorar  No pavimentado  Vivienda sin acceso pavimentado 

## 4.- ALUMBRADO

Puntos de luz 

## Deficit de alumbrado

Viviendas sin alumbrado: Longitud sin alumbrado (m.): 

## 5.- ABASTECIMIENTO DE AGUA

## Datos Generales

Número de captaciones Tramo conducción (m.) Numero de depósitos Cap. depósitos (m3.) Nº de potabilizadoras 

## Red de Distribución

Longitud (m.) Pérdidas de red (%) Viviendas conectadas Viviendas no conectadas Consumo invierno (m3/hab.) Consumo verano (m3/hab.) Fuentes publicas conectada Fuentes publicas no conec. 

## 6.- SANEAMIENTO Y DEPURACIÓN

## Datos Generales

Colectores Longitud colectores(m) Tramos de emisario (m) Puntos de Vertido Depuradoras 

## Ramal de Saneamiento

Longitud Viviendas conectadas Viviendas no conectadas 

## Depuración

Capacidad (m3/año) Porcentaje reciclado % Caudal desaguado (m3/año) Caudal tratado (m3/año) 

**7.- EQUIPAMIENTOS**

	Nº Instal	Superficie
Instal. Deportivas	5	1750
C. Culturales	1	100
Centros Sanitarios	1	42
Centros Asistenciales	0	0
Centros Educativos	0	0
Edificios Municipales	5	808
Parques-Jardines	5	5600
Prot.Civil-Bomberos	0	0
Ferias-Mercado	0	0
Cementerio	1	600
Tanatorio	0	0

**Instalaciones Deportivas**

Fronton	1	Pistas deportivas	4
Piscina	0	Terrenos de juego	0
Otras inst. deportivas	0		

**Centros Culturales**

Teatro-Auditorio	0	C. Cultural	0
C.Social-Pensionista	1	Museo	0
Biblioteca-archivo	0	Otros	0

**Centros Sanitarios**

Consultorio Local	1	Centro Salud/Otros	0
-------------------	---	--------------------	---

**Centros Asistenciales**

Guarderías	0	Residencia	0	Otros	0
------------	---	------------	---	-------	---

**Centros Educativos**

Colegios	0	Instituto	0	Otros	0
----------	---	-----------	---	-------	---

**8.- TELECOMUNICACIONES****5.1.- TELEFONÍA FIJA Y MÓVIL**

Recepción

Tlf. fija  Tlf. móvil **5.2.- RADIO Y TELEVISIÓN**

Recepción

Radio  TV **5.3.- NTIC**

Recepción

Internet Página web **9.- RECOGIDA DE BASURAS****TOTAL**Tm/año Contenedores **TIPO**

	Tm/año	Contenedores	Tm/año	Contenedores
No selectiv	71	6	Plástico	0
Papel	0	0	Pilas	0
Vidrio	2	1	Orgánica	0
			Otros	0

**INSTALACIONES DE ELIMINACIÓN Y TRATAMIENTO DE RESIDUOS**Vertedero (tipo) Capacidad m3 **10.- INVENTARIO DE BIENES MUNICIPALES**

Año última actualización

**OBSERVACIONES**



## 1.- MUNICIPIO

COD. INE  Población Residente INE  Superficie (km2.) Población estacional máx.  Densidad (hab/km2) Planeamiento Urbanístico Viviendas  Núcleos Urbanos Plaza hoteleras:  Altitud m.s.m. 

## 2.- RED DE CARRETERA

Longitud Km. 

Estado carreteras (km.)

Bien Regular A mejorar 

## 3.- INFRAESTRUCTURA VIARIA

Total Infraestructura viaria Estado viario (m) Longitud (m) Área (m2)

Calles long. (m)  Bueno  Calles sup. (m2)  Regular  A mejorar  No pavimentado  Vivienda sin acceso pavimentado 

## 4.- ALUMBRADO

Puntos de luz 

## Deficit de alumbrado

Viviendas sin alumbrado: Longitud sin alumbrado (m.): 

## 5.- ABASTECIMIENTO DE AGUA

## Datos Generales

Número de captaciones Tramo conducción (m.) Numero de depósitos Cap. depósitos (m3.) Nº de potabilizadoras 

## Red de Distribución

Longitud (m.) Pérdidas de red (%) Viviendas conectadas Viviendas no conectadas Consumo invierno (m3/hab.) Consumo verano (m3/hab.) Fuentes publicas conectada Fuentes publicas no conec. 

## 6.- SANEAMIENTO Y DEPURACIÓN

## Datos Generales

Colectores Longitud colectores(m) Tramos de emisario (m) Puntos de Vertido Depuradoras 

## Ramal de Saneamiento

Longitud Viviendas conectadas Viviendas no conectadas 

## Depuración

Capacidad (m3/año) Porcentaje reciclado % Caudal desaguado (m3/año) Caudal tratado (m3/año) 

**7.- EQUIPAMIENTOS**

	Nº Instal	Superficie
Instal. Deportivas	2	800
C. Culturales	1	240
Centros Sanitarios	1	55
Centros Asistenciales	1	865
Centros Educativos	0	0
Edificios Municipales	6	1052
Parques-Jardines	2	750
Prot.Civil-Bomberos	0	0
Ferias-Mercado	0	0
Cementerio	3	940
Tanatorio	0	0

**Instalaciones Deportivas**

Fronton	2	Pistas deportivas	0
Piscina	0	Terrenos de juego	0
Otras inst. deportivas	0		

**Centros Culturales**

Teatro-Auditorio	0	C. Cultural	0
C.Social-Pensionista	1	Museo	0
Biblioteca-archivo	0	Otros	0

**Centros Sanitarios**

Consultorio Local	1	Centro Salud/Otros	0
-------------------	---	--------------------	---

**Centros Asistenciales**

Guarderías	0	Residencia	0	Otros	1
------------	---	------------	---	-------	---

**Centros Educativos**

Colegios	0	Instituto	0	Otros	0
----------	---	-----------	---	-------	---

**8.- TELECOMUNICACIONES****5.1.- TELEFONÍA FIJA Y MÓVIL**

Recepción

Tlf. fija  Tlf. móvil **5.2.- RADIO Y TELEVISIÓN**

Recepción

Radio  TV **5.3.- NTIC**

Recepción

Internet Página web **9.- RECOGIDA DE BASURAS****TOTAL**Tm/año Contenedores **TIPO**

	Tm/año	Contenedores	Tm/año	Contenedores
No selectiv	51	4	Plástico	0
Papel	0	0	Pilas	0
Vidrio	0	0	Orgánica	0
			Otros	0

**INSTALACIONES DE ELIMINACIÓN Y TRATAMIENTO DE RESIDUOS**Vertedero (tipo) Capacidad m3 **10.- INVENTARIO DE BIENES MUNICIPALES**

Año última actualización

**OBSERVACIONES**



## 1.- MUNICIPIO

COD. INE  Población Residente INE  Superficie (km2.) Población estacional máx.  Densidad (hab/km2) Planeamiento Urbanístico Viviendas  Núcleos Urbanos Plaza hoteleras:  Altitud m.s.m. 

## 2.- RED DE CARRETERA

Longitud Km. 

Estado carreteras (km.)

Bien Regular A mejorar 

## 3.- INFRAESTRUCTURA VIARIA

Total Infraestructura viaria Estado viario (m) Longitud (m) Área (m2)

Calles long. (m)  Bueno  Calles sup. (m2)  Regular  A mejorar  No pavimentado  Vivienda sin acceso pavimentado 

## 4.- ALUMBRADO

Puntos de luz 

## Deficit de alumbrado

Viviendas sin alumbrado: Longitud sin alumbrado (m.): 

## 5.- ABASTECIMIENTO DE AGUA

## Datos Generales

Número de captaciones Tramo conducción (m.) Numero de depósitos Cap. depósitos (m3.) Nº de potabilizadoras 

## Red de Distribución

Longitud (m.) Pérdidas de red (%) Viviendas conectadas Viviendas no conectadas Consumo invierno (m3/hab.) Consumo verano (m3/hab.) Fuentes publicas conectada Fuentes publicas no conec. 

## 6.- SANEAMIENTO Y DEPURACIÓN

## Datos Generales

Colectores Longitud colectores(m) Tramos de emisario (m) Puntos de Vertido Depuradoras 

## Ramal de Saneamiento

Longitud Viviendas conectadas Viviendas no conectadas 

## Depuración

Capacidad (m3/año) Porcentaje reciclado % Caudal desaguado (m3/año) Caudal tratado (m3/año) 

**7.- EQUIPAMIENTOS**

	Nº Instal	Superficie
Instal. Deportivas	<input type="text" value="1"/>	<input type="text" value="250"/>
C. Culturales	<input type="text" value="2"/>	<input type="text" value="250"/>
Centros Sanitarios	<input type="text" value="1"/>	<input type="text" value="25"/>
Centros Asistenciales	<input type="text" value="0"/>	<input type="text" value="0"/>
Centros Educativos	<input type="text" value="0"/>	<input type="text" value="0"/>
Edificios Municipales	<input type="text" value="4"/>	<input type="text" value="290"/>
Parques-Jardines	<input type="text" value="1"/>	<input type="text" value="100"/>
Prot.Civil-Bomberos	<input type="text" value="0"/>	<input type="text" value="0"/>
Ferias-Mercado	<input type="text" value="0"/>	<input type="text" value="0"/>
Cementerio	<input type="text" value="1"/>	<input type="text" value="250"/>
Tanatorio	<input type="text" value="0"/>	<input type="text" value="0"/>

**Instalaciones Deportivas**

Fronton	<input type="text" value="1"/>	Pistas deportivas	<input type="text" value="0"/>
Piscina	<input type="text" value="0"/>	Terrenos de juego	<input type="text" value="0"/>
Otras inst. deportivas	<input type="text" value="0"/>		

**Centros Culturales**

Teatro-Auditorio	<input type="text" value="0"/>	C. Cultural	<input type="text" value="0"/>
C.Social-Pensionista	<input type="text" value="2"/>	Museo	<input type="text" value="0"/>
Biblioteca-archivo	<input type="text" value="0"/>	Otros	<input type="text" value="0"/>

**Centros Sanitarios**

Consultorio Local	<input type="text" value="1"/>	Centro Salud/Otros	<input type="text" value="0"/>
-------------------	--------------------------------	--------------------	--------------------------------

**Centros Asistenciales**

Guarderías	<input type="text" value="0"/>	Residencia	<input type="text" value="0"/>	Otros	<input type="text" value="0"/>
------------	--------------------------------	------------	--------------------------------	-------	--------------------------------

**Centros Educativos**

Colegios	<input type="text" value="0"/>	Instituto	<input type="text" value="0"/>	Otros	<input type="text" value="0"/>
----------	--------------------------------	-----------	--------------------------------	-------	--------------------------------

**8.- TELECOMUNICACIONES****5.1.- TELEFONÍA FIJA Y MÓVIL**

Recepción

Tlf. fija  Tlf. móvil **5.2.- RADIO Y TELEVISIÓN**

Recepción

Radio  TV **5.3.- NTIC**

Recepción

Internet Página web **9.- RECOGIDA DE BASURAS****TOTAL**Tm/año Contenedores **TIPO**

	Tm/año	Contenedores	Tm/año	Contenedores
No selectiv	<input type="text" value="18"/>	<input type="text" value="2"/>	Plástico	<input type="text" value="0"/>
Papel	<input type="text" value="0"/>	<input type="text" value="0"/>	Pilas	<input type="text" value="0"/>
Vidrio	<input type="text" value="0"/>	<input type="text" value="0"/>	Orgánica	<input type="text" value="0"/>
			Otros	<input type="text" value="0"/>

**INSTALACIONES DE ELIMINACIÓN Y TRATAMIENTO DE RESIDUOS**Vertedero (tipo) Capacidad m3 **10.- INVENTARIO DE BIENES MUNICIPALES**

Año última actualización

**OBSERVACIONES**



## 1.- MUNICIPIO

COD. INE  Población Residente INE  Superficie (km2.) Población estacional máx.  Densidad (hab/km2) Planeamiento Urbanístico Viviendas  Núcleos Urbanos Plaza hoteleras:  Altitud m.s.m. 

## 2.- RED DE CARRETERA

Longitud Km. 

Estado carreteras (km.)

Bien Regular A mejorar 

## 3.- INFRAESTRUCTURA VIARIA

Total Infraestructura viaria Estado viario (m) Longitud (m) Área (m2)

Calles long. (m)  Bueno  Calles sup. (m2)  Regular  A mejorar  No pavimentado  Vivienda sin acceso pavimentado 

## 4.- ALUMBRADO

Puntos de luz 

## Deficit de alumbrado

Viviendas sin alumbrado: Longitud sin alumbrado (m.): 

## 5.- ABASTECIMIENTO DE AGUA

## Datos Generales

Número de captaciones Tramo conducción (m.) Numero de depósitos Cap. depósitos (m3.) Nº de potabilizadoras 

## Red de Distribución

Longitud (m.) Pérdidas de red (%) Viviendas conectadas Viviendas no conectadas Consumo invierno (m3/hab.) Consumo verano (m3/hab.) Fuentes publicas conectada Fuentes publicas no conec. 

## 6.- SANEAMIENTO Y DEPURACIÓN

## Datos Generales

Colectores Longitud colectores(m) Tramos de emisario (m) Puntos de Vertido Depuradoras 

## Ramal de Saneamiento

Longitud Viviendas conectadas Viviendas no conectadas 

## Depuración

Capacidad (m3/año) Porcentaje reciclado % Caudal desaguado (m3/año) Caudal tratado (m3/año) 





## 7.- EQUIPAMIENTOS



	Nº Instal	Superficie
Instal. Deportivas	5	24900
C. Culturales	6	735
Centros Sanitarios	2	40
Centros Asistenciales	0	0
Centros Educativos	0	0
Edificios Municipales	10	1315
Parques-Jardines	7	2760
Prot.Civil-Bomberos	0	0
Ferias-Mercado	0	0
Cementerio	3	2110
Tanatorio	0	0

## Instalaciones Deportivas

Fronton	0	Pistas deportivas	0
Piscina	0	Terrenos de juego	5
Otras inst. deportivas	0		

## Centros Culturales

Teatro-Auditorio	0	C. Cultural	0
C.Social-Pensionista	4	Museo	0
Biblioteca-archivo	0	Otros	2

## Centros Sanitarios

Consultorio Local	2	Centro Salud/Otros	0
-------------------	---	--------------------	---

## Centros Asistenciales

Guarderías	0	Residencia	0	Otros	0
------------	---	------------	---	-------	---

## Centros Educativos

Colegios	0	Instituto	0	Otros	0
----------	---	-----------	---	-------	---

## 8.- TELECOMUNICACIONES

## 5.1.- TELEFONÍA FIJA Y MÓVIL

Recepción

Tlf. fija  Tlf. móvil 

## 5.2.- RADIO Y TELEVISIÓN

Recepción

Radio  TV 

## 5.3.- NTIC

Recepción

Internet Página web 

## 9.- RECOGIDA DE BASURAS

TOTAL

Tm/año  36Contenedores  2

## INSTALACIONES DE ELIMINACIÓN Y TRATAMIENTO DE RESIDUOS

TIPO

	Tm/año	Contenedores	Tm/año	Contenedores
No selectiv	36	2	Plástico	0
Papel	0	0	Pilas	0
Vidrio	0	0	Orgánica	0
			Otros	0

Vertedero (tipo)  0Capacidad m3  0

## 10.- INVENTARIO DE BIENES MUNICIPALES

 NOAño última actualización 

## OBSERVACIONES



## 1.- MUNICIPIO

COD. INE  Población Residente INE  Superficie (km2.) Población estacional máx.  Densidad (hab/km2) Planeamiento Urbanístico Viviendas  Núcleos Urbanos Plaza hoteleras:  Altitud m.s.m. 

## 2.- RED DE CARRETERA

Longitud Km. 

Estado carreteras (km.)

Bien Regular A mejorar 

## 3.- INFRAESTRUCTURA VIARIA

Total Infraestructura viaria Estado viario (m) Longitud (m) Área (m2)

Calles long. (m)  Bueno  Calles sup. (m2)  Regular  A mejorar  No pavimentado  Vivienda sin acceso pavimentado 

## 4.- ALUMBRADO

Puntos de luz 

## Deficit de alumbrado

Viviendas sin alumbrado: Longitud sin alumbrado (m.): 

## 5.- ABASTECIMIENTO DE AGUA

## Datos Generales

Número de captaciones Tramo conducción (m.) Numero de depósitos Cap. depósitos (m3.) Nº de potabilizadoras 

## Red de Distribución

Longitud (m.) Pérdidas de red (%) Viviendas conectadas Viviendas no conectadas Consumo invierno (m3/hab.) Consumo verano (m3/hab.) Fuentes publicas conectada Fuentes publicas no conec. 

## 6.- SANEAMIENTO Y DEPURACIÓN

## Datos Generales

Colectores Longitud colectores(m) Tramos de emisario (m) Puntos de Vertido Depuradoras 

## Ramal de Saneamiento

Longitud Viviendas conectadas Viviendas no conectadas Caudal desaguado (m3/año) Caudal tratado (m3/año) 

## Depuración

Capacidad (m3/año) Porcentaje reciclado %

**7.- EQUIPAMIENTOS**

	Nº Instal	Superficie
Instal. Deportivas	4	1710
C. Culturales	3	272
Centros Sanitarios	1	170
Centros Asistenciales	1	2560
Centros Educativos	0	0
Edificios Municipales	8	2376
Parques-Jardines	6	137140
Prot.Civil-Bomberos	1	160
Ferias-Mercado	0	0
Cementerio	1	1470
Tanatorio	0	0

**Instalaciones Deportivas**

Fronton	1	Pistas deportivas	3
Piscina	0	Terrenos de juego	0
Otras inst. deportivas	0		

**Centros Culturales**

Teatro-Auditorio	0	C. Cultural	0
C.Social-Pensionista	1	Museo	0
Biblioteca-archivo	1	Otros	1

**Centros Sanitarios**

Consultorio Local	1	Centro Salud/Otros	0
-------------------	---	--------------------	---

**Centros Asistenciales**

Guarderías	0	Residencia	0	Otros	1
------------	---	------------	---	-------	---

**Centros Educativos**

Colegios	0	Instituto	0	Otros	0
----------	---	-----------	---	-------	---

**8.- TELECOMUNICACIONES****5.1.- TELEFONÍA FIJA Y MÓVIL**

Recepción

Tlf. fija  Tlf. móvil **5.2.- RADIO Y TELEVISIÓN**

Recepción

Radio  TV **5.3.- NTIC**

Recepción

Internet Página web **9.- RECOGIDA DE BASURAS****TOTAL**Tm/año Contenedores **INSTALACIONES DE ELIMINACIÓN Y TRATAMIENTO DE RESIDUOS****TIPO**

	Tm/año	Contenedores	Tm/año	Contenedores
No selectiv	176	10	Plástico	0
Papel	0	0	Pilas	0
Vidrio	4	1	Orgánica	0
			Otros	0

Vertedero (tipo) Capacidad m3 **10.- INVENTARIO DE BIENES MUNICIPALES**Año última actualización **OBSERVACIONES**



## 1.- MUNICIPIO

COD. INE  Población Residente INE  Superficie (km2.) Población estacional máx.  Densidad (hab/km2) Planeamiento Urbanístico Viviendas  Núcleos Urbanos Plaza hoteleras:  Altitud m.s.m. 

## 2.- RED DE CARRETERA

Longitud Km. 

Estado carreteras (km.)

Bien Regular A mejorar 

## 3.- INFRAESTRUCTURA VIARIA

Total Infraestructura viaria Estado viario (m) Longitud (m) Área (m2)

Calles long. (m)  Bueno  Calles sup. (m2)  Regular  A mejorar  No pavimentado  Vivienda sin acceso pavimentado 

## 4.- ALUMBRADO

Puntos de luz 

## Deficit de alumbrado

Viviendas sin alumbrado: Longitud sin alumbrado (m.): 

## 5.- ABASTECIMIENTO DE AGUA

## Datos Generales

Número de captaciones Tramo conducción (m.) Numero de depósitos Cap. depósitos (m3.) Nº de potabilizadoras 

## Red de Distribución

Longitud (m.) Pérdidas de red (%) Viviendas conectadas Viviendas no conectadas Consumo invierno (m3/hab.) Consumo verano (m3/hab.) Fuentes publicas conectada Fuentes publicas no conec. 

## 6.- SANEAMIENTO Y DEPURACIÓN

## Datos Generales

Colectores Longitud colectores(m) Tramos de emisario (m) Puntos de Vertido Depuradoras 

## Ramal de Saneamiento

Longitud Viviendas conectadas Viviendas no conectadas 

## Depuración

Capacidad (m3/año) Porcentaje reciclado % Caudal desaguado (m3/año) Caudal tratado (m3/año) 



## 7.- EQUIPAMIENTOS



	Nº Instal	Superficie
Instal. Deportivas	2	840
C. Culturales	1	70
Centros Sanitarios	1	40
Centros Asistenciales	0	0
Centros Educativos	0	0
Edificios Municipales	5	690
Parques-Jardines	3	480
Prot.Civil-Bomberos	0	0
Ferias-Mercado	0	0
Cementerio	1	700
Tanatorio	0	0

## Instalaciones Deportivas

Fronton	1	Pistas deportivas	1
Piscina	0	Terrenos de juego	0
Otras inst. deportivas	0		

## Centros Culturales

Teatro-Auditorio	0	C. Cultural	0
C.Social-Pensionista	1	Museo	0
Biblioteca-archivo	0	Otros	0

## Centros Sanitarios

Consultorio Local	1	Centro Salud/Otros	0
-------------------	---	--------------------	---

## Centros Asistenciales

Guarderías	0	Residencia	0	Otros	0
------------	---	------------	---	-------	---

## Centros Educativos

Colegios	0	Instituto	0	Otros	0
----------	---	-----------	---	-------	---

## 8.- TELECOMUNICACIONES

## 5.1.- TELEFONÍA FIJA Y MÓVIL

Recepción

Tlf. fija  Tlf. móvil 

## 5.2.- RADIO Y TELEVISIÓN

Recepción

Radio  TV 

## 5.3.- NTIC

Recepción

Internet Página web 

## 9.- RECOGIDA DE BASURAS

TOTAL

Tm/año Contenedores 

TIPO

	Tm/año	Contenedores	Tm/año	Contenedores
No selectiv	65	5	Plástico	0
Papel	0	0	Pilas	0
Vidrio	2	1	Orgánica	0
			Otros	0

## INSTALACIONES DE ELIMINACIÓN Y TRATAMIENTO DE RESIDUOS

Vertedero (tipo) Capacidad m3 

## 10.- INVENTARIO DE BIENES MUNICIPALES

Año última actualización

## OBSERVACIONES



## 1.- MUNICIPIO

COD. INE  Población Residente INE  Superficie (km2.) Población estacional máx.  Densidad (hab/km2) Planeamiento Urbanístico Viviendas  Núcleos Urbanos Plaza hoteleras:  Altitud m.s.m. 

## 2.- RED DE CARRETERA

Longitud Km. 

Estado carreteras (km.)

Bien Regular A mejorar 

## 3.- INFRAESTRUCTURA VIARIA

Total Infraestructura viaria Estado viario (m) Longitud (m) Área (m2)

Calles long. (m)  Bueno  Calles sup. (m2)  Regular  A mejorar  No pavimentado  Vivienda sin acceso pavimentado 

## 4.- ALUMBRADO

Puntos de luz 

## Deficit de alumbrado

Viviendas sin alumbrado: Longitud sin alumbrado (m.): 

## 5.- ABASTECIMIENTO DE AGUA

## Datos Generales

Número de captaciones Tramo conducción (m.) Numero de depósitos Cap. depósitos (m3.) Nº de potabilizadoras 

## Red de Distribución

Longitud (m.) Pérdidas de red (%) Viviendas conectadas Viviendas no conectadas Consumo invierno (m3/hab.) Consumo verano (m3/hab.) Fuentes publicas conectada Fuentes publicas no conec. 

## 6.- SANEAMIENTO Y DEPURACIÓN

## Datos Generales

Colectores Longitud colectores(m) Tramos de emisario (m) Puntos de Vertido Depuradoras 

## Ramal de Saneamiento

Longitud Viviendas conectadas Viviendas no conectadas 

## Depuración

Capacidad (m3/año) Porcentaje reciclado % Caudal desaguado (m3/año) Caudal tratado (m3/año) 



## 7.- EQUIPAMIENTOS



	Nº Instal	Superficie
Instal. Deportivas	1	600
C. Culturales	1	160
Centros Sanitarios	1	80
Centros Asistenciales	0	0
Centros Educativos	0	0
Edificios Municipales	4	420
Parques-Jardines	2	200
Prot.Civil-Bomberos	0	0
Ferias-Mercado	0	0
Cementerio	1	150
Tanatorio	0	0

## Instalaciones Deportivas

Fronton	1	Pistas deportivas	0
Piscina	0	Terrenos de juego	0
Otras inst. deportivas		0	

## Centros Culturales

Teatro-Auditorio	0	C. Cultural	0
C.Social-Pensionista	1	Museo	0
Biblioteca-archivo	0	Otros	0

## Centros Sanitarios

Consultorio Local	1	Centro Salud/Otros	0
-------------------	---	--------------------	---

## Centros Asistenciales

Guarderías	0	Residencia	0	Otros	0
------------	---	------------	---	-------	---

## Centros Educativos

Colegios	0	Instituto	0	Otros	0
----------	---	-----------	---	-------	---

## 8.- TELECOMUNICACIONES

## 5.1.- TELEFONÍA FIJA Y MÓVIL

Recepción

Tlf. fija  Tlf. móvil 

## 5.2.- RADIO Y TELEVISIÓN

Recepción

Radio  TV 

## 5.3.- NTIC

Recepción

Internet Página web 

## 9.- RECOGIDA DE BASURAS

TOTAL

Tm/año  34Contenedores  2

## INSTALACIONES DE ELIMINACIÓN Y TRATAMIENTO DE RESIDUOS

TIPO

	Tm/año	Contenedores	Tm/año	Contenedores
No selectiv	34	2	Plástico	0
Papel	0	0	Pilas	0
Vidrio	0	0	Orgánica	0
			Otros	0

Vertedero (tipo)  0Capacidad m3  0

## 10.- INVENTARIO DE BIENES MUNICIPALES

Año última actualización

## OBSERVACIONES



## Paredes de Sigüenza

## 1.- MUNICIPIO

COD. INE  Población Residente INE  Superficie (km2.) Población estacional máx.  Densidad (hab/km2) Planeamiento Urbanístico Viviendas  Núcleos Urbanos Plaza hoteleras:  Altitud m.s.m. 

## 2.- RED DE CARRETERA

Longitud Km. 

Estado carreteras (km.)

Bien Regular A mejorar 

## 3.- INFRAESTRUCTURA VIARIA

Total Infraestructura viaria Estado viario (m) Longitud (m) Área (m2)

Calles long. (m)  Bueno  Calles sup. (m2)  Regular  A mejorar  No pavimentado  Vivienda sin acceso pavimentado 

## 4.- ALUMBRADO

Puntos de luz 

## Deficit de alumbrado

Viviendas sin alumbrado: Longitud sin alumbrado (m.): 

## 5.- ABASTECIMIENTO DE AGUA

## Datos Generales

Número de captaciones Tramo conducción (m.) Numero de depósitos Cap. depósitos (m3.) Nº de potabilizadoras 

## Red de Distribución

Longitud (m.) Pérdidas de red (%) Viviendas conectadas Viviendas no conectadas Consumo invierno (m3/hab.) Consumo verano (m3/hab.) Fuentes publicas conectada Fuentes publicas no conec. 

## 6.- SANEAMIENTO Y DEPURACIÓN

## Datos Generales

Colectores Longitud colectores(m) Tramos de emisario (m) Puntos de Vertido Depuradoras 

## Ramal de Saneamiento

Longitud Viviendas conectadas Viviendas no conectadas 

## Depuración

Capacidad (m3/año) Porcentaje reciclado % Caudal desaguado (m3/año) Caudal tratado (m3/año) 





## 7.- EQUIPAMIENTOS



	Nº Instal	Superficie
Instal. Deportivas	2	290
C. Culturales	3	545
Centros Sanitarios	2	90
Centros Asistenciales	0	0
Centros Educativos	0	0
Edificios Municipales	8	1352
Parques-Jardines	0	0
Prot.Civil-Bomberos	0	0
Ferias-Mercado	0	0
Cementerio	2	410
Tanatorio	0	0

## Instalaciones Deportivas

Fronton	2	Pistas deportivas	0
Piscina	0	Terrenos de juego	0
Otras inst. deportivas	0		

## Centros Culturales

Teatro-Auditorio	0	C. Cultural	0
C.Social-Pensionista	2	Museo	0
Biblioteca-archivo	1	Otros	0

## Centros Sanitarios

Consultorio Local	2	Centro Salud/Otros	0
-------------------	---	--------------------	---

## Centros Asistenciales

Guarderías	0	Residencia	0	Otros	0
------------	---	------------	---	-------	---

## Centros Educativos

Colegios	0	Instituto	0	Otros	0
----------	---	-----------	---	-------	---

## 8.- TELECOMUNICACIONES

## 5.1.- TELEFONÍA FIJA Y MÓVIL

Recepción

Tlf. fija  Tlf. móvil 

## 5.2.- RADIO Y TELEVISIÓN

Recepción

Radio  TV 

## 5.3.- NTIC

Recepción

Internet Página web 

## 9.- RECOGIDA DE BASURAS

TOTAL

Tm/año  48Contenedores  3

## INSTALACIONES DE ELIMINACIÓN Y TRATAMIENTO DE RESIDUOS

TIPO

	Tm/año	Contenedores	Tm/año	Contenedores
No selectiv	48	3	Plástico	0
Papel	0	0	Pilas	0
Vidrio	0	0	Orgánica	0
			Otros	0

Vertedero (tipo)  0Capacidad m3  0

## 10.- INVENTARIO DE BIENES MUNICIPALES

Año última actualización 

## OBSERVACIONES



## 1.- MUNICIPIO

COD. INE  Población Residente INE  Superficie (km2.) Población estacional máx.  Densidad (hab/km2) Planeamiento Urbanístico Viviendas  Núcleos Urbanos Plaza hoteleras:  Altitud m.s.m. 

## 2.- RED DE CARRETERA

Longitud Km. 

Estado carreteras (km.)

Bien Regular A mejorar 

## 3.- INFRAESTRUCTURA VIARIA

Total Infraestructura viaria Estado viario (m) Longitud (m) Área (m2)

Calles long. (m)  Bueno  Calles sup. (m2)  Regular  A mejorar  No pavimentado  Vivienda sin acceso pavimentado 

## 4.- ALUMBRADO

Puntos de luz 

## Deficit de alumbrado

Viviendas sin alumbrado: Longitud sin alumbrado (m.): 

## 5.- ABASTECIMIENTO DE AGUA

## Datos Generales

Número de captaciones Tramo conducción (m.) Numero de depósitos Cap. depósitos (m3.) Nº de potabilizadoras 

## Red de Distribución

Longitud (m.) Pérdidas de red (%) Viviendas conectadas Viviendas no conectadas Consumo invierno (m3/hab.) Consumo verano (m3/hab.) Fuentes publicas conectada Fuentes publicas no conec. 

## 6.- SANEAMIENTO Y DEPURACIÓN

## Datos Generales

Colectores Longitud colectores(m) Tramos de emisario (m) Puntos de Vertido Depuradoras 

## Ramal de Saneamiento

Longitud Viviendas conectadas Viviendas no conectadas 

## Depuración

Capacidad (m3/año) Porcentaje reciclado % Caudal desaguado (m3/año) Caudal tratado (m3/año) 

**7.- EQUIPAMIENTOS**

	Nº Instal	Superficie
Instal. Deportivas	10	8729
C. Culturales	6	4105
Centros Sanitarios	4	183
Centros Asistenciales	1	600
Centros Educativos	0	0
Edificios Municipales	17	2465
Parques-Jardines	10	3563
Prot.Civil-Bomberos	0	0
Ferias-Mercado	0	0
Cementerio	4	7266
Tanatorio	0	0

**Instalaciones Deportivas**

Fronton	4	Pistas deportivas	3
Piscina	1	Terrenos de juego	2
Otras inst. deportivas	0		

**Centros Culturales**

Teatro-Auditorio	0	C. Cultural	0
C.Social-Pensionista	4	Museo	0
Biblioteca-archivo	0	Otros	2

**Centros Sanitarios**

Consultorio Local	4	Centro Salud/Otros	0
-------------------	---	--------------------	---

**Centros Asistenciales**

Guarderías	0	Residencia	0	Otros	1
------------	---	------------	---	-------	---

**Centros Educativos**

Colegios	0	Instituto	0	Otros	0
----------	---	-----------	---	-------	---

**8.- TELECOMUNICACIONES****5.1.- TELEFONÍA FIJA Y MÓVIL**

Recepción

Tlf. fija  Tlf. móvil **5.2.- RADIO Y TELEVISIÓN**

Recepción

Radio  TV **5.3.- NTIC**

Recepción

Internet Página web **9.- RECOGIDA DE BASURAS****TOTAL**Tm/año Contenedores **INSTALACIONES DE ELIMINACIÓN Y TRATAMIENTO DE RESIDUOS****TIPO**

	Tm/año	Contenedores		Tm/año	Contenedores
No selectiv	343	26	Plástico	0	0
Papel	0	0	Pilas	0	0
Vidrio	9	4	Orgánica	0	0
			Otros	0	0

Vertedero (tipo) Capacidad m3 **10.- INVENTARIO DE BIENES MUNICIPALES**

Año última actualización

**OBSERVACIONES**



## 1.- MUNICIPIO

COD. INE  Población Residente INE  Superficie (km2.) Población estacional máx.  Densidad (hab/km2) Planeamiento Urbanístico Viviendas  Núcleos Urbanos Plaza hoteleras:  Altitud m.s.m. 

## 2.- RED DE CARRETERA

Longitud Km. 

Estado carreteras (km.)

Bien Regular A mejorar 

## 3.- INFRAESTRUCTURA VIARIA

Total Infraestructura viaria Estado viario (m) Longitud (m) Área (m2)

Calles long. (m)  Bueno  Calles sup. (m2)  Regular  A mejorar  No pavimentado  Vivienda sin acceso pavimentado 

## 4.- ALUMBRADO

Puntos de luz 

## Deficit de alumbrado

Viviendas sin alumbrado: Longitud sin alumbrado (m.): 

## 5.- ABASTECIMIENTO DE AGUA

## Datos Generales

Número de captaciones Tramo conducción (m.) Numero de depósitos Cap. depósitos (m3.) Nº de potabilizadoras 

## Red de Distribución

Longitud (m.) Pérdidas de red (%) Viviendas conectadas Viviendas no conectadas Consumo invierno (m3/hab.) Consumo verano (m3/hab.) Fuentes publicas conectada Fuentes publicas no conec. 

## 6.- SANEAMIENTO Y DEPURACIÓN

## Datos Generales

Colectores Longitud colectores(m) Tramos de emisario (m) Puntos de Vertido Depuradoras 

## Ramal de Saneamiento

Longitud Viviendas conectadas Viviendas no conectadas 

## Depuración

Capacidad (m3/año) Porcentaje reciclado % Caudal desaguado (m3/año) Caudal tratado (m3/año) 

**7.- EQUIPAMIENTOS**

	Nº Instal	Superficie
Instal. Deportivas	8	14030
C. Culturales	9	3900
Centros Sanitarios	1	430
Centros Asistenciales	1	1995
Centros Educativos	2	7100
Edificios Municipales	13	7429
Parques-Jardines	4	5100
Prot.Civil-Bomberos	0	0
Ferias-Mercado	1	2500
Cementerio	1	10000
Tanatorio	1	145

**Instalaciones Deportivas**

Fronton	1	Pistas deportivas	4
Piscina	2	Terrenos de juego	1
Otras inst. deportivas	0		

**Centros Culturales**

Teatro-Auditorio	0	C. Cultural	3
C.Social-Pensionista	2	Museo	2
Biblioteca-archivo	0	Otros	2

**Centros Sanitarios**

Consultorio Local	0	Centro Salud/Otros	1
-------------------	---	--------------------	---

**Centros Asistenciales**

Guarderías	0	Residencia	0	Otros	1
------------	---	------------	---	-------	---

**Centros Educativos**

Colegios	1	Instituto	1	Otros	0
----------	---	-----------	---	-------	---

**8.- TELECOMUNICACIONES****5.1.- TELEFONÍA FIJA Y MÓVIL**

Recepción

Tlf. fija  Tlf. móvil **5.2.- RADIO Y TELEVISIÓN**

Recepción

Radio  TV **5.3.- NTIC**

Recepción

Internet Página web **9.- RECOGIDA DE BASURAS****TOTAL**Tm/año Contenedores **INSTALACIONES DE ELIMINACIÓN Y TRATAMIENTO DE RESIDUOS****TIPO**

	Tm/año	Contenedores	Tm/año	Contenedores
No selectiv	701	64	Plástico	15 / 7
Papel	23	10	Pilas	0 / 0
Vidrio	18	6	Orgánica	230 / 12
			Otros	213 / 4

Vertedero (tipo) Capacidad m3 **10.- INVENTARIO DE BIENES MUNICIPALES**

Año última actualización

**OBSERVACIONES**



## 1.- MUNICIPIO

COD. INE  Población Residente INE  Superficie (km2.) Población estacional máx.  Densidad (hab/km2) Planeamiento Urbanístico Viviendas  Núcleos Urbanos Plaza hoteleras:  Altitud m.s.m. 

## 2.- RED DE CARRETERA

Longitud Km. 

Estado carreteras (km.)

Bien Regular A mejorar 

## 3.- INFRAESTRUCTURA VIARIA

Total Infraestructura viaria Estado viario (m) Longitud (m) Área (m2)

Calles long. (m)  Bueno  Calles sup. (m2)  Regular  A mejorar  No pavimentado  Vivienda sin acceso pavimentado 

## 4.- ALUMBRADO

Puntos de luz 

## Deficit de alumbrado

Viviendas sin alumbrado: Longitud sin alumbrado (m.): 

## 5.- ABASTECIMIENTO DE AGUA

## Datos Generales

Número de captaciones Tramo conducción (m.) Numero de depósitos Cap. depósitos (m3.) Nº de potabilizadoras 

## Red de Distribución

Longitud (m.) Pérdidas de red (%) Viviendas conectadas Viviendas no conectadas Consumo invierno (m3/hab.) Consumo verano (m3/hab.) Fuentes publicas conectada Fuentes publicas no conec. 

## 6.- SANEAMIENTO Y DEPURACIÓN

## Datos Generales

Colectores Longitud colectores(m) Tramos de emisario (m) Puntos de Vertido Depuradoras 

## Ramal de Saneamiento

Longitud Viviendas conectadas Viviendas no conectadas 

## Depuración

Capacidad (m3/año) Porcentaje reciclado % Caudal desaguado (m3/año) Caudal tratado (m3/año) 



## 7.- EQUIPAMIENTOS



	Nº Instal	Superficie
Instal. Deportivas	2	1310
C. Culturales	4	640
Centros Sanitarios	1	12
Centros Asistenciales	0	0
Centros Educativos	0	0
Edificios Municipales	6	805
Parques-Jardines	3	880
Prot.Civil-Bomberos	0	0
Ferias-Mercado	0	0
Cementerio	1	1250
Tanatorio	0	0

## Instalaciones Deportivas

Fronton	1	Pistas deportivas	1
Piscina	0	Terrenos de juego	0
Otras inst. deportivas	0		

## Centros Culturales

Teatro-Auditorio	0	C. Cultural	0
C.Social-Pensionista	2	Museo	0
Biblioteca-archivo	1	Otros	1

## Centros Sanitarios

Consultorio Local	1	Centro Salud/Otros	0
-------------------	---	--------------------	---

## Centros Asistenciales

Guarderías	0	Residencia	0	Otros	0
------------	---	------------	---	-------	---

## Centros Educativos

Colegios	0	Instituto	0	Otros	0
----------	---	-----------	---	-------	---

## 8.- TELECOMUNICACIONES

## 5.1.- TELEFONÍA FIJA Y MÓVIL

Recepción

Tlf. fija  Tlf. móvil 

## 5.2.- RADIO Y TELEVISIÓN

Recepción

Radio  TV 

## 5.3.- NTIC

Recepción

Internet Página web 

## 9.- RECOGIDA DE BASURAS

TOTAL

Tm/año Contenedores 

## INSTALACIONES DE ELIMINACIÓN Y TRATAMIENTO DE RESIDUOS

TIPO

	Tm/año	Contenedores	Tm/año	Contenedores
No selectiv	55	3	Plástico	0
Papel	0	0	Pilas	0
Vidrio	0	0	Orgánica	0
			Otros	0

Vertedero (tipo) Capacidad m3 

## 10.- INVENTARIO DE BIENES MUNICIPALES

 SI

Año última actualización

## OBSERVACIONES

PERTENECE A MANCOMUNIDAD SEXMA DEL PEDREGAL



## 1.- MUNICIPIO

COD. INE  Población Residente INE  Superficie (km2.) Población estacional máx.  Densidad (hab/km2) Planeamiento Urbanístico Viviendas  Núcleos Urbanos Plaza hoteleras:  Altitud m.s.m. 

## 2.- RED DE CARRETERA

Longitud Km. 

Estado carreteras (km.)

Bien Regular A mejorar 

## 3.- INFRAESTRUCTURA VIARIA

Total Infraestructura viaria Estado viario (m) Longitud (m) Área (m2)

Calles long. (m)  Bueno  Calles sup. (m2)  Regular  A mejorar  No pavimentado  Vivienda sin acceso pavimentado 

## 4.- ALUMBRADO

Puntos de luz 

## Deficit de alumbrado

Viviendas sin alumbrado: Longitud sin alumbrado (m.): 

## 5.- ABASTECIMIENTO DE AGUA

## Datos Generales

Número de captaciones Tramo conducción (m.) Numero de depósitos Cap. depósitos (m3.) Nº de potabilizadoras 

## Red de Distribución

Longitud (m.) Pérdidas de red (%) Viviendas conectadas Viviendas no conectadas Consumo invierno (m3/hab.) Consumo verano (m3/hab.) Fuentes publicas conectada Fuentes publicas no conec. 

## 6.- SANEAMIENTO Y DEPURACIÓN

## Datos Generales

Colectores Longitud colectores(m) Tramos de emisario (m) Puntos de Vertido Depuradoras 

## Ramal de Saneamiento

Longitud Viviendas conectadas Viviendas no conectadas 

## Depuración

Capacidad (m3/año) Porcentaje reciclado % Caudal desaguado (m3/año) Caudal tratado (m3/año) 



**7.- EQUIPAMIENTOS**

	Nº Instal	Superficie
Instal. Deportivas	<input type="text" value="2"/>	<input type="text" value="1100"/>
C. Culturales	<input type="text" value="1"/>	<input type="text" value="117"/>
Centros Sanitarios	<input type="text" value="1"/>	<input type="text" value="168"/>
Centros Asistenciales	<input type="text" value="0"/>	<input type="text" value="0"/>
Centros Educativos	<input type="text" value="0"/>	<input type="text" value="0"/>
Edificios Municipales	<input type="text" value="4"/>	<input type="text" value="729"/>
Parques-Jardines	<input type="text" value="5"/>	<input type="text" value="23840"/>
Prot.Civil-Bomberos	<input type="text" value="0"/>	<input type="text" value="0"/>
Ferias-Mercado	<input type="text" value="0"/>	<input type="text" value="0"/>
Cementerio	<input type="text" value="1"/>	<input type="text" value="1250"/>
Tanatorio	<input type="text" value="0"/>	<input type="text" value="0"/>

**Instalaciones Deportivas**

Fronton	<input type="text" value="1"/>	Pistas deportivas	<input type="text" value="1"/>
Piscina	<input type="text" value="0"/>	Terrenos de juego	<input type="text" value="0"/>
Otras inst. deportivas	<input type="text" value="0"/>		

**Centros Culturales**

Teatro-Auditorio	<input type="text" value="0"/>	C. Cultural	<input type="text" value="0"/>
C.Social-Pensionista	<input type="text" value="1"/>	Museo	<input type="text" value="0"/>
Biblioteca-archivo	<input type="text" value="0"/>	Otros	<input type="text" value="0"/>

**Centros Sanitarios**

Consultorio Local	<input type="text" value="1"/>	Centro Salud/Otros	<input type="text" value="0"/>
-------------------	--------------------------------	--------------------	--------------------------------

**Centros Asistenciales**

Guarderías	<input type="text" value="0"/>	Residencia	<input type="text" value="0"/>	Otros	<input type="text" value="0"/>
------------	--------------------------------	------------	--------------------------------	-------	--------------------------------

**Centros Educativos**

Colegios	<input type="text" value="0"/>	Instituto	<input type="text" value="0"/>	Otros	<input type="text" value="0"/>
----------	--------------------------------	-----------	--------------------------------	-------	--------------------------------

**8.- TELECOMUNICACIONES****5.1.- TELEFONÍA FIJA Y MÓVIL**

Recepción

Tlf. fija  Tlf. móvil **5.2.- RADIO Y TELEVISIÓN**

Recepción

Radio  TV **5.3.- NTIC**

Recepción

Internet Página web **9.- RECOGIDA DE BASURAS****TOTAL**Tm/año Contenedores **INSTALACIONES DE ELIMINACIÓN Y TRATAMIENTO DE RESIDUOS****TIPO**

	Tm/año	Contenedores	Tm/año	Contenedores
No selectiv	<input type="text" value="60"/>	<input type="text" value="4"/>	Plástico	<input type="text" value="0"/>
Papel	<input type="text" value="0"/>	<input type="text" value="0"/>	Pilas	<input type="text" value="0"/>
Vidrio	<input type="text" value="0"/>	<input type="text" value="0"/>	Orgánica	<input type="text" value="0"/>
			Otros	<input type="text" value="0"/>

Vertedero (tipo) Capacidad m3 **10.- INVENTARIO DE BIENES MUNICIPALES**

Año última actualización

**OBSERVACIONES**



## 1.- MUNICIPIO

COD. INE  Población Residente INE  Superficie (km2.) Población estacional máx.  Densidad (hab/km2) Planeamiento Urbanístico Viviendas  Núcleos Urbanos Plaza hoteleras:  Altitud m.s.m. 

## 2.- RED DE CARRETERA

Longitud Km. 

Estado carreteras (km.)

Bien Regular A mejorar 

## 3.- INFRAESTRUCTURA VIARIA

Total Infraestructura viaria Estado viario (m) Longitud (m) Área (m2)

Calles long. (m)  Bueno  Calles sup. (m2)  Regular  A mejorar  No pavimentado  Vivienda sin acceso pavimentado 

## 4.- ALUMBRADO

Puntos de luz 

## Deficit de alumbrado

Viviendas sin alumbrado: Longitud sin alumbrado (m.): 

## 5.- ABASTECIMIENTO DE AGUA

## Datos Generales

Número de captaciones Tramo conducción (m.) Numero de depósitos Cap. depósitos (m3.) Nº de potabilizadoras 

## Red de Distribución

Longitud (m.) Pérdidas de red (%) Viviendas conectadas Viviendas no conectadas Consumo invierno (m3/hab.) Consumo verano (m3/hab.) Fuentes publicas conectada Fuentes publicas no conec. 

## 6.- SANEAMIENTO Y DEPURACIÓN

## Datos Generales

Colectores Longitud colectores(m) Tramos de emisario (m) Puntos de Vertido Depuradoras 

## Ramal de Saneamiento

Longitud Viviendas conectadas Viviendas no conectadas 

## Depuración

Capacidad (m3/año) Porcentaje reciclado % Caudal desaguado (m3/año) Caudal tratado (m3/año) 

**7.- EQUIPAMIENTOS**

	Nº Instal	Superficie
Instal. Deportivas	3	1677
C. Culturales	2	200
Centros Sanitarios	1	150
Centros Asistenciales	0	0
Centros Educativos	0	0
Edificios Municipales	6	667
Parques-Jardines	4	850
Prot.Civil-Bomberos	0	0
Ferias-Mercado	0	0
Cementerio	1	482
Tanatorio	0	0

**Instalaciones Deportivas**

Fronton	2	Pistas deportivas	1
Piscina	0	Terrenos de juego	0
Otras inst. deportivas	0		

**Centros Culturales**

Teatro-Auditorio	0	C. Cultural	0
C.Social-Pensionista	2	Museo	0
Biblioteca-archivo	0	Otros	0

**Centros Sanitarios**

Consultorio Local	1	Centro Salud/Otros	0
-------------------	---	--------------------	---

**Centros Asistenciales**

Guarderías	0	Residencia	0	Otros	0
------------	---	------------	---	-------	---

**Centros Educativos**

Colegios	0	Instituto	0	Otros	0
----------	---	-----------	---	-------	---

**8.- TELECOMUNICACIONES****5.1.- TELEFONÍA FIJA Y MÓVIL**

Recepción

Tlf. fija  Tlf. móvil **5.2.- RADIO Y TELEVISIÓN**

Recepción

Radio  TV **5.3.- NTIC**

Recepción

Internet Página web **9.- RECOGIDA DE BASURAS****TOTAL**Tm/año  219Contenedores  15**INSTALACIONES DE ELIMINACIÓN Y TRATAMIENTO DE RESIDUOS****TIPO**

	Tm/año	Contenedores	Tm/año	Contenedores
No selectiv	165	11	Plástico	0
Papel	5	2	Pilas	0
Vidrio	4	1	Orgánica	0
			Otros	45

Vertedero (tipo)  0Capacidad m3  0**10.- INVENTARIO DE BIENES MUNICIPALES**

Año última actualización

**OBSERVACIONES**



## Peralejos de las Truchas

## 1.- MUNICIPIO

COD. INE  Población Residente INE  Superficie (km2.) Población estacional máx.  Densidad (hab/km2) Planeamiento Urbanístico Viviendas  Núcleos Urbanos Plaza hoteleras:  Altitud m.s.m. 

## 2.- RED DE CARRETERA

Longitud Km. 

Estado carreteras (km.)

Bien Regular A mejorar 

## 3.- INFRAESTRUCTURA VIARIA

Total Infraestructura viaria Estado viario (m) Longitud (m) Área (m2)

Calles long. (m)  Bueno  Calles sup. (m2)  Regular  A mejorar  No pavimentado  Vivienda sin acceso pavimentado 

## 4.- ALUMBRADO

Puntos de luz 

## Deficit de alumbrado

Viviendas sin alumbrado: Longitud sin alumbrado (m.): 

## 5.- ABASTECIMIENTO DE AGUA

## Datos Generales

Número de captaciones Tramo conducción (m.) Numero de depósitos Cap. depósitos (m3.) Nº de potabilizadoras 

## Red de Distribución

Longitud (m.) Pérdidas de red (%) Viviendas conectadas Viviendas no conectadas Consumo invierno (m3/hab.) Consumo verano (m3/hab.) Fuentes publicas conectada Fuentes publicas no conec. 

## 6.- SANEAMIENTO Y DEPURACIÓN

## Datos Generales

Colectores Longitud colectores(m) Tramos de emisario (m) Puntos de Vertido Depuradoras 

## Ramal de Saneamiento

Longitud Viviendas conectadas Viviendas no conectadas Caudal desaguado (m3/año) Caudal tratado (m3/año) 

## Depuración

Capacidad (m3/año) Porcentaje reciclado %

**7.- EQUIPAMIENTOS**

	Nº Instal	Superficie
Instal. Deportivas	2	900
C. Culturales	3	1549
Centros Sanitarios	1	40
Centros Asistenciales	0	0
Centros Educativos	0	0
Edificios Municipales	9	36025
Parques-Jardines	4	31910
Prot.Civil-Bomberos	0	0
Ferias-Mercado	0	0
Cementerio	1	3500
Tanatorio	0	0

**Instalaciones Deportivas**

Fronton	1	Pistas deportivas	1
Piscina	0	Terrenos de juego	0
Otras inst. deportivas	0		

**Centros Culturales**

Teatro-Auditorio	0	C. Cultural	0
C.Social-Pensionista	3	Museo	0
Biblioteca-archivo	0	Otros	0

**Centros Sanitarios**

Consultorio Local	1	Centro Salud/Otros	0
-------------------	---	--------------------	---

**Centros Asistenciales**

Guarderías	0	Residencia	0	Otros	0
------------	---	------------	---	-------	---

**Centros Educativos**

Colegios	0	Instituto	0	Otros	0
----------	---	-----------	---	-------	---

**8.- TELECOMUNICACIONES****5.1.- TELEFONÍA FIJA Y MÓVIL**

Recepción

Tlf. fija  Tlf. móvil **5.2.- RADIO Y TELEVISIÓN**

Recepción

Radio  TV **5.3.- NTIC**

Recepción

Internet Página web **9.- RECOGIDA DE BASURAS****TOTAL**Tm/año  99Contenedores  6**INSTALACIONES DE ELIMINACIÓN Y TRATAMIENTO DE RESIDUOS****TIPO**

	Tm/año	Contenedores		Tm/año	Contenedores
No selectiv	99	6	Plástico	0	0
Papel	0	0	Pilas	0	0
Vidrio	0	0	Orgánica	0	0
			Otros	0	0

Vertedero (tipo)  1Capacidad m3  5000**10.- INVENTARIO DE BIENES MUNICIPALES**

Año última actualización

**OBSERVACIONES**



## 1.- MUNICIPIO

COD. INE  Población Residente INE  Superficie (km2.) Población estacional máx.  Densidad (hab/km2) Planeamiento Urbanístico Viviendas  Núcleos Urbanos Plaza hoteleras:  Altitud m.s.m. 

## 2.- RED DE CARRETERA

Longitud Km. 

Estado carreteras (km.)

Bien Regular A mejorar 

## 3.- INFRAESTRUCTURA VIARIA

Total Infraestructura viaria Estado viario (m) Longitud (m) Área (m2)

Calles long. (m)  Bueno  Calles sup. (m2)  Regular  A mejorar  No pavimentado  Vivienda sin acceso pavimentado 

## 4.- ALUMBRADO

Puntos de luz 

## Deficit de alumbrado

Viviendas sin alumbrado: Longitud sin alumbrado (m.): 

## 5.- ABASTECIMIENTO DE AGUA

## Datos Generales

Número de captaciones Tramo conducción (m.) Numero de depósitos Cap. depósitos (m3.) Nº de potabilizadoras 

## Red de Distribución

Longitud (m.) Pérdidas de red (%) Viviendas conectadas Viviendas no conectadas Consumo invierno (m3/hab.) Consumo verano (m3/hab.) Fuentes publicas conectada Fuentes publicas no conec. 

## 6.- SANEAMIENTO Y DEPURACIÓN

## Datos Generales

Colectores Longitud colectores(m) Tramos de emisario (m) Puntos de Vertido Depuradoras 

## Ramal de Saneamiento

Longitud Viviendas conectadas Viviendas no conectadas 

## Depuración

Capacidad (m3/año) Porcentaje reciclado % Caudal desaguado (m3/año) Caudal tratado (m3/año) 

**7.- EQUIPAMIENTOS**

	Nº Instal	Superficie
Instal. Deportivas	2	760
C. Culturales	2	98
Centros Sanitarios	1	60
Centros Asistenciales	0	0
Centros Educativos	0	0
Edificios Municipales	3	430
Parques-Jardines	1	100
Prot.Civil-Bomberos	0	0
Ferias-Mercado	0	0
Cementerio	1	1250
Tanatorio	0	0

**Instalaciones Deportivas**

Fronton	1	Pistas deportivas	1
Piscina	0	Terrenos de juego	0
Otras inst. deportivas	0		

**Centros Culturales**

Teatro-Auditorio	0	C. Cultural	1
C.Social-Pensionista	1	Museo	0
Biblioteca-archivo	0	Otros	0

**Centros Sanitarios**

Consultorio Local	1	Centro Salud/Otros	0
-------------------	---	--------------------	---

**Centros Asistenciales**

Guarderías	0	Residencia	0	Otros	0
------------	---	------------	---	-------	---

**Centros Educativos**

Colegios	0	Instituto	0	Otros	0
----------	---	-----------	---	-------	---

**8.- TELECOMUNICACIONES****5.1.- TELEFONÍA FIJA Y MÓVIL**

Recepción

Tlf. fija  Tlf. móvil **5.2.- RADIO Y TELEVISIÓN**

Recepción

Radio  TV **5.3.- NTIC**

Recepción

Internet Página web **9.- RECOGIDA DE BASURAS****TOTAL**Tm/año  56Contenedores  3**INSTALACIONES DE ELIMINACIÓN Y TRATAMIENTO DE RESIDUOS****TIPO**

	Tm/año	Contenedores	Tm/año	Contenedores
No selectiv	56	3	Plástico	0
Papel	0	0	Pilas	0
Vidrio	0	0	Orgánica	0
			Otros	0

Vertedero (tipo)  1Capacidad m3  20000**10.- INVENTARIO DE BIENES MUNICIPALES**

Año última actualización

**OBSERVACIONES**



## 1.- MUNICIPIO

COD. INE  Población Residente INE  Superficie (km2.) Población estacional máx.  Densidad (hab/km2) Planeamiento Urbanístico Viviendas  Núcleos Urbanos Plaza hoteleras:  Altitud m.s.m. 

## 2.- RED DE CARRETERA

Longitud Km. 

Estado carreteras (km.)

Bien Regular A mejorar 

## 3.- INFRAESTRUCTURA VIARIA

Total Infraestructura viaria Estado viario (m) Longitud (m) Área (m2)

Calles long. (m)  Bueno  Calles sup. (m2)  Regular  A mejorar  No pavimentado  Vivienda sin acceso pavimentado 

## 4.- ALUMBRADO

Puntos de luz 

## Deficit de alumbrado

Viviendas sin alumbrado: Longitud sin alumbrado (m.): 

## 5.- ABASTECIMIENTO DE AGUA

## Datos Generales

Número de captaciones Tramo conducción (m.) Numero de depósitos Cap. depósitos (m3.) Nº de potabilizadoras 

## Red de Distribución

Longitud (m.) Pérdidas de red (%) Viviendas conectadas Viviendas no conectadas Consumo invierno (m3/hab.) Consumo verano (m3/hab.) Fuentes publicas conectada Fuentes publicas no conec. 

## 6.- SANEAMIENTO Y DEPURACIÓN

## Datos Generales

Colectores Longitud colectores(m) Tramos de emisario (m) Puntos de Vertido Depuradoras 

## Ramal de Saneamiento

Longitud Viviendas conectadas Viviendas no conectadas 

## Depuración

Capacidad (m3/año) Porcentaje reciclado % Caudal desaguado (m3/año) Caudal tratado (m3/año) 



**7.- EQUIPAMIENTOS**

	Nº Instal	Superficie
Instal. Deportivas	<input type="text" value="1"/>	<input type="text" value="1800"/>
C. Culturales	<input type="text" value="3"/>	<input type="text" value="400"/>
Centros Sanitarios	<input type="text" value="1"/>	<input type="text" value="50"/>
Centros Asistenciales	<input type="text" value="0"/>	<input type="text" value="0"/>
Centros Educativos	<input type="text" value="0"/>	<input type="text" value="0"/>
Edificios Municipales	<input type="text" value="7"/>	<input type="text" value="967"/>
Parques-Jardines	<input type="text" value="2"/>	<input type="text" value="280"/>
Prot.Civil-Bomberos	<input type="text" value="0"/>	<input type="text" value="0"/>
Ferias-Mercado	<input type="text" value="0"/>	<input type="text" value="0"/>
Cementerio	<input type="text" value="1"/>	<input type="text" value="730"/>
Tanatorio	<input type="text" value="0"/>	<input type="text" value="0"/>

**Instalaciones Deportivas**

Fronton	<input type="text" value="0"/>	Pistas deportivas	<input type="text" value="0"/>
Piscina	<input type="text" value="0"/>	Terrenos de juego	<input type="text" value="1"/>
Otras inst. deportivas	<input type="text" value="0"/>		

**Centros Culturales**

Teatro-Auditorio	<input type="text" value="0"/>	C. Cultural	<input type="text" value="1"/>
C.Social-Pensionista	<input type="text" value="2"/>	Museo	<input type="text" value="0"/>
Biblioteca-archivo	<input type="text" value="0"/>	Otros	<input type="text" value="0"/>

**Centros Sanitarios**

Consultorio Local	<input type="text" value="1"/>	Centro Salud/Otros	<input type="text" value="0"/>
-------------------	--------------------------------	--------------------	--------------------------------

**Centros Asistenciales**

Guarderías	<input type="text" value="0"/>	Residencia	<input type="text" value="0"/>	Otros	<input type="text" value="0"/>
------------	--------------------------------	------------	--------------------------------	-------	--------------------------------

**Centros Educativos**

Colegios	<input type="text" value="0"/>	Instituto	<input type="text" value="0"/>	Otros	<input type="text" value="0"/>
----------	--------------------------------	-----------	--------------------------------	-------	--------------------------------

**8.- TELECOMUNICACIONES****5.1.- TELEFONÍA FIJA Y MÓVIL**

Recepción

Tlf. fija  Tlf. móvil **5.2.- RADIO Y TELEVISIÓN**

Recepción

Radio  TV **5.3.- NTIC**

Recepción

Internet Página web **9.- RECOGIDA DE BASURAS****TOTAL**Tm/año   
Contenedores **INSTALACIONES DE ELIMINACIÓN Y TRATAMIENTO DE RESIDUOS****TIPO**

	Tm/año	Contenedores		Tm/año	Contenedores
No selectiv	<input type="text" value="44"/>	<input type="text" value="4"/>	Plástico	<input type="text" value="0"/>	<input type="text" value="0"/>
Papel	<input type="text" value="0"/>	<input type="text" value="0"/>	Pilas	<input type="text" value="0"/>	<input type="text" value="0"/>
Vidrio	<input type="text" value="1"/>	<input type="text" value="1"/>	Orgánica	<input type="text" value="0"/>	<input type="text" value="0"/>
			Otros	<input type="text" value="0"/>	<input type="text" value="0"/>

Vertedero (tipo) Capacidad m3 **10.- INVENTARIO DE BIENES MUNICIPALES**

Año última actualización

**OBSERVACIONES**



## 1.- MUNICIPIO

COD. INE  Población Residente INE  Superficie (km2.) Población estacional máx.  Densidad (hab/km2) Planeamiento Urbanístico Viviendas  Núcleos Urbanos Plaza hoteleras:  Altitud m.s.m. 

## 2.- RED DE CARRETERA

Longitud Km. 

Estado carreteras (km.)

Bien Regular A mejorar 

## 3.- INFRAESTRUCTURA VIARIA

Total Infraestructura viaria Estado viario (m) Longitud (m) Área (m2)

Calles long. (m)  Bueno  Calles sup. (m2)  Regular  A mejorar  No pavimentado  Vivienda sin acceso pavimentado 

## 4.- ALUMBRADO

Puntos de luz 

## Deficit de alumbrado

Viviendas sin alumbrado: Longitud sin alumbrado (m.): 

## 5.- ABASTECIMIENTO DE AGUA

## Datos Generales

Número de captaciones Tramo conducción (m.) Numero de depósitos Cap. depósitos (m3.) Nº de potabilizadoras 

## Red de Distribución

Longitud (m.) Pérdidas de red (%) Viviendas conectadas Viviendas no conectadas Consumo invierno (m3/hab.) Consumo verano (m3/hab.) Fuentes publicas conectada Fuentes publicas no conec. 

## 6.- SANEAMIENTO Y DEPURACIÓN

## Datos Generales

Colectores Longitud colectores(m) Tramos de emisario (m) Puntos de Vertido Depuradoras 

## Ramal de Saneamiento

Longitud Viviendas conectadas Viviendas no conectadas 

## Depuración

Capacidad (m3/año) Porcentaje reciclado % Caudal desaguado (m3/año) Caudal tratado (m3/año) 

**7.- EQUIPAMIENTOS**

	Nº Instal	Superficie
Instal. Deportivas	1	165
C. Culturales	2	227
Centros Sanitarios	1	37
Centros Asistenciales	0	0
Centros Educativos	0	0
Edificios Municipales	7	1027
Parques-Jardines	1	100
Prot.Civil-Bomberos	0	0
Ferias-Mercado	0	0
Cementerio	1	240
Tanatorio	0	0

**Instalaciones Deportivas**

Fronton	1	Pistas deportivas	0
Piscina	0	Terrenos de juego	0
Otras inst. deportivas	0		

**Centros Culturales**

Teatro-Auditorio	0	C. Cultural	0
C.Social-Pensionista	2	Museo	0
Biblioteca-archivo	0	Otros	0

**Centros Sanitarios**

Consultorio Local	1	Centro Salud/Otros	0
-------------------	---	--------------------	---

**Centros Asistenciales**

Guarderías	0	Residencia	0	Otros	0
------------	---	------------	---	-------	---

**Centros Educativos**

Colegios	0	Instituto	0	Otros	0
----------	---	-----------	---	-------	---

**8.- TELECOMUNICACIONES****5.1.- TELEFONÍA FIJA Y MÓVIL**

Recepción

Tlf. fija  Tlf. móvil **5.2.- RADIO Y TELEVISIÓN**

Recepción

Radio  TV **5.3.- NTIC**

Recepción

Internet Página web **9.- RECOGIDA DE BASURAS****TOTAL**Tm/año Contenedores **TIPO**

	Tm/año	Contenedores	Tm/año	Contenedores
No selectiv	19	1	Plástico	0
Papel	0	0	Pilas	0
Vidrio	0	0	Orgánica	0
			Otros	0

**INSTALACIONES DE ELIMINACIÓN Y TRATAMIENTO DE RESIDUOS**Vertedero (tipo) Capacidad m3 **10.- INVENTARIO DE BIENES MUNICIPALES**

Año última actualización

**OBSERVACIONES**



## 1.- MUNICIPIO

COD. INE  Población Residente INE  Superficie (km2.) Población estacional máx.  Densidad (hab/km2) Planeamiento Urbanístico  P.O.M. Viviendas  Núcleos Urbanos Plaza hoteleras:  Altitud m.s.m. 

## 2.- RED DE CARRETERA

Longitud Km. 

Estado carreteras (km.)

Bien Regular A mejorar 

## 3.- INFRAESTRUCTURA VIARIA

Total Infraestructura viaria Estado viario (m) Longitud (m) Área (m2)

Calles long. (m)  Bueno  Calles sup. (m2)  Regular  A mejorar  No pavimentado  Vivienda sin acceso pavimentado 

## 4.- ALUMBRADO

Puntos de luz 

## Deficit de alumbrado

Viviendas sin alumbrado: Longitud sin alumbrado (m.): 

## 5.- ABASTECIMIENTO DE AGUA

## Datos Generales

Número de captaciones Tramo conducción (m.) Numero de depósitos Cap. depósitos (m3.) Nº de potabilizadoras 

## Red de Distribución

Longitud (m.) Pérdidas de red (%) Viviendas conectadas Viviendas no conectadas Consumo invierno (m3/hab.) Consumo verano (m3/hab.) Fuentes publicas conectada Fuentes publicas no conec. 

## 6.- SANEAMIENTO Y DEPURACIÓN

## Datos Generales

Colectores Longitud colectores(m) Tramos de emisario (m) Puntos de Vertido Depuradoras 

## Ramal de Saneamiento

Longitud Viviendas conectadas Viviendas no conectadas 

## Depuración

Capacidad (m3/año) Porcentaje reciclado % Caudal desaguado (m3/año) Caudal tratado (m3/año) 



## 7.- EQUIPAMIENTOS



	Nº Instal	Superficie
Instal. Deportivas	5	3226
C. Culturales	2	440
Centros Sanitarios	0	0
Centros Asistenciales	0	0
Centros Educativos	2	3900
Edificios Municipales	5	600
Parques-Jardines	6	37976
Prot.Civil-Bomberos	0	0
Ferias-Mercado	0	0
Cementerio	1	1230
Tanatorio	0	0

## Instalaciones Deportivas

Fronton	2	Pistas deportivas	2
Piscina	1	Terrenos de juego	0
Otras inst. deportivas	0		

## Centros Culturales

Teatro-Auditorio	0	C. Cultural	1
C.Social-Pensionista	1	Museo	0
Biblioteca-archivo	0	Otros	0

## Centros Sanitarios

Consultorio Local	0	Centro Salud/Otros	0
-------------------	---	--------------------	---

## Centros Asistenciales

Guarderías	0	Residencia	0	Otros	0
------------	---	------------	---	-------	---

## Centros Educativos

Colegios	2	Instituto	0	Otros	0
----------	---	-----------	---	-------	---

## 8.- TELECOMUNICACIONES

## 5.1.- TELEFONÍA FIJA Y MÓVIL

Recepción

Tlf. fija  Tlf. móvil 

## 5.2.- RADIO Y TELEVISIÓN

Recepción

Radio  TV 

## 5.3.- NTIC

Recepción

Internet Página web 

## 9.- RECOGIDA DE BASURAS

TOTAL

Tm/año Contenedores 

## INSTALACIONES DE ELIMINACIÓN Y TRATAMIENTO DE RESIDUOS

TIPO

	Tm/año	Contenedores	Tm/año	Contenedores	
No selectiv	1533	158	Plástico	34	14
Papel	50	25	Pilas	0	0
Vidrio	40	12	Orgánica	513	30
			Otros	0	0

Vertedero (tipo) Capacidad m3 

## 10.- INVENTARIO DE BIENES MUNICIPALES

Año última actualización 

## OBSERVACIONES

EL PUNTO DE VERTIDO Y LA DEPURADORA SON DATOS TEÓRICOS HASTA LA PUESTA EN MARCHA DE LA DEPURADORA.



## 1.- MUNICIPIO

COD. INE  Población Residente INE  Superficie (km2.) Población estacional máx.  Densidad (hab/km2) Planeamiento Urbanístico Viviendas  Núcleos Urbanos Plaza hoteleras:  Altitud m.s.m. 

## 2.- RED DE CARRETERA

Longitud Km. 

Estado carreteras (km.)

Bien Regular A mejorar 

## 3.- INFRAESTRUCTURA VIARIA

Total Infraestructura viaria Estado viario (m) Longitud (m) Área (m2)

Calles long. (m)  Bueno  Calles sup. (m2)  Regular  A mejorar  No pavimentado  Vivienda sin acceso pavimentado 

## 4.- ALUMBRADO

Puntos de luz 

## Deficit de alumbrado

Viviendas sin alumbrado: Longitud sin alumbrado (m.): 

## 5.- ABASTECIMIENTO DE AGUA

## Datos Generales

Número de captaciones Tramo conducción (m.) Numero de depósitos Cap. depósitos (m3.) Nº de potabilizadoras 

## Red de Distribución

Longitud (m.) Pérdidas de red (%) Viviendas conectadas Viviendas no conectadas Consumo invierno (m3/hab.) Consumo verano (m3/hab.) Fuentes publicas conectada Fuentes publicas no conec. 

## 6.- SANEAMIENTO Y DEPURACIÓN

## Datos Generales

Colectores Longitud colectores(m) Tramos de emisario (m) Puntos de Vertido Depuradoras 

## Ramal de Saneamiento

Longitud Viviendas conectadas Viviendas no conectadas 

## Depuración

Capacidad (m3/año) Porcentaje reciclado % Caudal desaguado (m3/año) Caudal tratado (m3/año) 



## 7.- EQUIPAMIENTOS



	Nº Instal	Superficie
Instal. Deportivas	2	1033
C. Culturales	1	200
Centros Sanitarios	1	40
Centros Asistenciales	0	0
Centros Educativos	0	0
Edificios Municipales	4	760
Parques-Jardines	3	350
Prot.Civil-Bomberos	0	0
Ferias-Mercado	0	0
Cementerio	1	512
Tanatorio	0	0

## Instalaciones Deportivas

Fronton	2	Pistas deportivas	0
Piscina	0	Terrenos de juego	0
Otras inst. deportivas		0	

## Centros Culturales

Teatro-Auditorio	0	C. Cultural	0
C.Social-Pensionista	1	Museo	0
Biblioteca-archivo	0	Otros	0

## Centros Sanitarios

Consultorio Local	1	Centro Salud/Otros	0
-------------------	---	--------------------	---

## Centros Asistenciales

Guarderías	0	Residencia	0	Otros	0
------------	---	------------	---	-------	---

## Centros Educativos

Colegios	0	Instituto	0	Otros	0
----------	---	-----------	---	-------	---

## 8.- TELECOMUNICACIONES

## 5.1.- TELEFONÍA FIJA Y MÓVIL

Recepción

Tlf. fija  Tlf. móvil 

## 5.2.- RADIO Y TELEVISIÓN

Recepción

Radio  TV 

## 5.3.- NTIC

Recepción

Internet Página web 

## 9.- RECOGIDA DE BASURAS

TOTAL

Tm/año  54Contenedores  3

## INSTALACIONES DE ELIMINACIÓN Y TRATAMIENTO DE RESIDUOS

TIPO

	Tm/año	Contenedores	Tm/año	Contenedores
No selectiv	54	3	Plástico	0
Papel	0	0	Pilas	0
Vidrio	0	0	Orgánica	0
			Otros	0

Vertedero (tipo)  0Capacidad m3  0

## 10.- INVENTARIO DE BIENES MUNICIPALES

Año última actualización

## OBSERVACIONES

**Pobo de Dueñas (El)****1.- MUNICIPIO**COD. INE  Población Residente INE  Superficie (km2.) Población estacional máx.  Densidad (hab/km2) Planeamiento Urbanístico Viviendas  Núcleos Urbanos Plaza hoteleras:  Altitud m.s.m. **2.- RED DE CARRETERA**Longitud Km. 

Estado carreteras (km.)

Bien Regular A mejorar **3.- INFRAESTRUCTURA VIARIA****Total Infraestructura viaria Estado viario (m) Longitud (m) Área (m2)**Calles long. (m)  Bueno  Calles sup. (m2)  Regular  A mejorar  No pavimentado  Vivienda sin acceso pavimentado **4.- ALUMBRADO**Puntos de luz **Deficit de alumbrado**Viviendas sin alumbrado: Longitud sin alumbrado (m.): **5.- ABASTECIMIENTO DE AGUA****Datos Generales**Número de captaciones Tramo conducción (m.) Numero de depósitos Cap. depósitos (m3.) Nº de potabilizadoras **Red de Distribución**Longitud (m.) Pérdidas de red (%) Viviendas conectadas Viviendas no conectadas Consumo invierno (m3/hab.) Consumo verano (m3/hab.) Fuentes publicas conectada Fuentes publicas no conec. **6.- SANEAMIENTO Y DEPURACIÓN****Datos Generales**Colectores Longitud colectores(m) Tramos de emisario (m) Puntos de Vertido Depuradoras **Ramal de Saneamiento**Longitud Viviendas conectadas Viviendas no conectadas **Depuración**Capacidad (m3/año) Porcentaje reciclado % Caudal desaguado (m3/año) Caudal tratado (m3/año) 



**7.- EQUIPAMIENTOS**

	Nº Instal	Superficie
Instal. Deportivas	<input type="text" value="4"/>	<input type="text" value="10440"/>
C. Culturales	<input type="text" value="6"/>	<input type="text" value="1172"/>
Centros Sanitarios	<input type="text" value="1"/>	<input type="text" value="220"/>
Centros Asistenciales	<input type="text" value="1"/>	<input type="text" value="1325"/>
Centros Educativos	<input type="text" value="0"/>	<input type="text" value="0"/>
Edificios Municipales	<input type="text" value="10"/>	<input type="text" value="1680"/>
Parques-Jardines	<input type="text" value="5"/>	<input type="text" value="3300"/>
Prot.Civil-Bomberos	<input type="text" value="0"/>	<input type="text" value="0"/>
Ferias-Mercado	<input type="text" value="0"/>	<input type="text" value="0"/>
Cementerio	<input type="text" value="1"/>	<input type="text" value="2100"/>
Tanatorio	<input type="text" value="0"/>	<input type="text" value="0"/>

**Instalaciones Deportivas**

Fronton	<input type="text" value="1"/>	Pistas deportivas	<input type="text" value="1"/>
Piscina	<input type="text" value="0"/>	Terrenos de juego	<input type="text" value="1"/>
Otras inst. deportivas	<input type="text" value="1"/>		

**Centros Culturales**

Teatro-Auditorio	<input type="text" value="0"/>	C. Cultural	<input type="text" value="1"/>
C.Social-Pensionista	<input type="text" value="3"/>	Museo	<input type="text" value="1"/>
Biblioteca-archivo	<input type="text" value="0"/>	Otros	<input type="text" value="1"/>

**Centros Sanitarios**

Consultorio Local	<input type="text" value="0"/>	Centro Salud/Otros	<input type="text" value="1"/>
-------------------	--------------------------------	--------------------	--------------------------------

**Centros Asistenciales**

Guarderías	<input type="text" value="0"/>	Residencia	<input type="text" value="0"/>	Otros	<input type="text" value="1"/>
------------	--------------------------------	------------	--------------------------------	-------	--------------------------------

**Centros Educativos**

Colegios	<input type="text" value="0"/>	Instituto	<input type="text" value="0"/>	Otros	<input type="text" value="0"/>
----------	--------------------------------	-----------	--------------------------------	-------	--------------------------------

**8.- TELECOMUNICACIONES****5.1.- TELEFONÍA FIJA Y MÓVIL**

Recepción

Tlf. fija  Tlf. móvil **5.2.- RADIO Y TELEVISIÓN**

Recepción

Radio  TV **5.3.- NTIC**

Recepción

Internet Página web **9.- RECOGIDA DE BASURAS****TOTAL**Tm/año Contenedores **TIPO**

	Tm/año	Contenedores	Tm/año	Contenedores
No selectiv	<input type="text" value="90"/>	<input type="text" value="6"/>	Plástico	<input type="text" value="0"/>
Papel	<input type="text" value="0"/>	<input type="text" value="0"/>	Pilas	<input type="text" value="0"/>
Vidrio	<input type="text" value="0"/>	<input type="text" value="0"/>	Orgánica	<input type="text" value="0"/>
			Otros	<input type="text" value="0"/>

**INSTALACIONES DE ELIMINACIÓN Y TRATAMIENTO DE RESIDUOS**Vertedero (tipo) Capacidad m3 **10.- INVENTARIO DE BIENES MUNICIPALES**

Año última actualización

**OBSERVACIONES**



## 1.- MUNICIPIO

COD. INE  Población Residente INE  Superficie (km2.) Población estacional máx.  Densidad (hab/km2) Planeamiento Urbanístico Viviendas  Núcleos Urbanos Plaza hoteleras:  Altitud m.s.m. 

## 2.- RED DE CARRETERA

Longitud Km. 

Estado carreteras (km.)

Bien Regular A mejorar 

## 3.- INFRAESTRUCTURA VIARIA

Total Infraestructura viaria Estado viario (m) Longitud (m) Área (m2)

Calles long. (m)  Bueno  Calles sup. (m2)  Regular  A mejorar  No pavimentado  Vivienda sin acceso pavimentado 

## 4.- ALUMBRADO

Puntos de luz 

## Deficit de alumbrado

Viviendas sin alumbrado: Longitud sin alumbrado (m.): 

## 5.- ABASTECIMIENTO DE AGUA

## Datos Generales

Número de captaciones Tramo conducción (m.) Numero de depósitos Cap. depósitos (m3.) Nº de potabilizadoras 

## Red de Distribución

Longitud (m.) Pérdidas de red (%) Viviendas conectadas Viviendas no conectadas Consumo invierno (m3/hab.) Consumo verano (m3/hab.) Fuentes publicas conectada Fuentes publicas no conec. 

## 6.- SANEAMIENTO Y DEPURACIÓN

## Datos Generales

Colectores Longitud colectores(m) Tramos de emisario (m) Puntos de Vertido Depuradoras 

## Ramal de Saneamiento

Longitud Viviendas conectadas Viviendas no conectadas 

## Depuración

Capacidad (m3/año) Porcentaje reciclado % Caudal desaguado (m3/año) Caudal tratado (m3/año) 

**7.- EQUIPAMIENTOS**

	Nº Instal	Superficie
Instal. Deportivas	3	1800
C. Culturales	3	830
Centros Sanitarios	1	159
Centros Asistenciales	0	0
Centros Educativos	1	904
Edificios Municipales	7	1486
Parques-Jardines	4	2984
Prot.Civil-Bomberos	0	0
Ferias-Mercado	0	0
Cementerio	1	490
Tanatorio	0	0

**Instalaciones Deportivas**

Fronton	1	Pistas deportivas	0
Piscina	0	Terrenos de juego	2
Otras inst. deportivas	0		

**Centros Culturales**

Teatro-Auditorio	0	C. Cultural	0
C.Social-Pensionista	2	Museo	0
Biblioteca-archivo	0	Otros	1

**Centros Sanitarios**

Consultorio Local	1	Centro Salud/Otros	0
-------------------	---	--------------------	---

**Centros Asistenciales**

Guarderías	0	Residencia	0	Otros	0
------------	---	------------	---	-------	---

**Centros Educativos**

Colegios	1	Instituto	0	Otros	0
----------	---	-----------	---	-------	---

**8.- TELECOMUNICACIONES****5.1.- TELEFONÍA FIJA Y MÓVIL**

Recepción

Tlf. fija  Tlf. móvil **5.2.- RADIO Y TELEVISIÓN**

Recepción

Radio  TV **5.3.- NTIC**

Recepción

Internet Página web **9.- RECOGIDA DE BASURAS****TOTAL**Tm/año  92Contenedores  9**INSTALACIONES DE ELIMINACIÓN Y TRATAMIENTO DE RESIDUOS****TIPO**

	Tm/año	Contenedores		Tm/año	Contenedores
No selectiv	92	9	Plástico	0	0
Papel	0	0	Pilas	0	0
Vidrio	0	0	Orgánica	0	0
			Otros	0	0

Vertedero (tipo)  0Capacidad m3  0**10.- INVENTARIO DE BIENES MUNICIPALES**

Año última actualización

**OBSERVACIONES**



## 1.- MUNICIPIO

COD. INE  Población Residente INE  Superficie (km2.) Población estacional máx.  Densidad (hab/km2) Planeamiento Urbanístico Viviendas  Núcleos Urbanos Plaza hoteleras:  Altitud m.s.m. 

## 2.- RED DE CARRETERA

Longitud Km. 

Estado carreteras (km.)

Bien Regular A mejorar 

## 3.- INFRAESTRUCTURA VIARIA

Total Infraestructura viaria Estado viario (m) Longitud (m) Área (m2)

Calles long. (m)  Bueno  Calles sup. (m2)  Regular  A mejorar  No pavimentado  Vivienda sin acceso pavimentado 

## 4.- ALUMBRADO

Puntos de luz 

## Deficit de alumbrado

Viviendas sin alumbrado: Longitud sin alumbrado (m.): 

## 5.- ABASTECIMIENTO DE AGUA

## Datos Generales

Número de captaciones Tramo conducción (m.) Numero de depósitos Cap. depósitos (m3.) Nº de potabilizadoras 

## Red de Distribución

Longitud (m.) Pérdidas de red (%) Viviendas conectadas Viviendas no conectadas Consumo invierno (m3/hab.) Consumo verano (m3/hab.) Fuentes publicas conectada Fuentes publicas no conec. 

## 6.- SANEAMIENTO Y DEPURACIÓN

## Datos Generales

Colectores Longitud colectores(m) Tramos de emisario (m) Puntos de Vertido Depuradoras 

## Ramal de Saneamiento

Longitud Viviendas conectadas Viviendas no conectadas 

## Depuración

Capacidad (m3/año) Porcentaje reciclado % Caudal desaguado (m3/año) Caudal tratado (m3/año) 

**7.- EQUIPAMIENTOS**

	Nº Instal	Superficie
Instal. Deportivas	4	2660
C. Culturales	2	170
Centros Sanitarios	1	50
Centros Asistenciales	0	0
Centros Educativos	0	0
Edificios Municipales	5	866
Parques-Jardines	2	5100
Prot.Civil-Bomberos	0	0
Ferias-Mercado	0	0
Cementerio	1	1325
Tanatorio	0	0

**Instalaciones Deportivas**

Fronton	1	Pistas deportivas	2
Piscina	0	Terrenos de juego	1
Otras inst. deportivas	0		

**Centros Culturales**

Teatro-Auditorio	0	C. Cultural	1
C.Social-Pensionista	1	Museo	0
Biblioteca-archivo	0	Otros	0

**Centros Sanitarios**

Consultorio Local	1	Centro Salud/Otros	0
-------------------	---	--------------------	---

**Centros Asistenciales**

Guarderías	0	Residencia	0	Otros	0
------------	---	------------	---	-------	---

**Centros Educativos**

Colegios	0	Instituto	0	Otros	0
----------	---	-----------	---	-------	---

**8.- TELECOMUNICACIONES****5.1.- TELEFONÍA FIJA Y MÓVIL**

Recepción

Tlf. fija  Tlf. móvil **5.2.- RADIO Y TELEVISIÓN**

Recepción

Radio  TV **5.3.- NTIC**

Recepción

Internet Página web **9.- RECOGIDA DE BASURAS****TOTAL**Tm/año  70Contenedores  6**INSTALACIONES DE ELIMINACIÓN Y TRATAMIENTO DE RESIDUOS****TIPO**

	Tm/año	Contenedores	Tm/año	Contenedores
No selectiv	68	5	Plástico	0
Papel	0	0	Pilas	0
Vidrio	2	1	Orgánica	0
			Otros	0

Vertedero (tipo)  0Capacidad m3  0**10.- INVENTARIO DE BIENES MUNICIPALES**

Año última actualización

**OBSERVACIONES**



## 1.- MUNICIPIO

COD. INE  Población Residente INE  Superficie (km2.) Población estacional máx.  Densidad (hab/km2) Planeamiento Urbanístico  P.O.M. Viviendas  Núcleos Urbanos Plaza hoteleras:  Altitud m.s.m. 

## 2.- RED DE CARRETERA

Longitud Km. 

Estado carreteras (km.)

Bien Regular A mejorar 

## 3.- INFRAESTRUCTURA VIARIA

Total Infraestructura viaria Estado viario (m) Longitud (m) Área (m2)

Calles long. (m)  Bueno  Calles sup. (m2)  Regular  A mejorar  No pavimentado  Vivienda sin acceso pavimentado 

## 4.- ALUMBRADO

Puntos de luz 

## Deficit de alumbrado

Viviendas sin alumbrado: Longitud sin alumbrado (m.): 

## 5.- ABASTECIMIENTO DE AGUA

## Datos Generales

Número de captaciones Tramo conducción (m.) Numero de depósitos Cap. depósitos (m3.) Nº de potabilizadoras 

## Red de Distribución

Longitud (m.) Pérdidas de red (%) Viviendas conectadas Viviendas no conectadas Consumo invierno (m3/hab.) Consumo verano (m3/hab.) Fuentes publicas conectada Fuentes publicas no conec. 

## 6.- SANEAMIENTO Y DEPURACIÓN

## Datos Generales

Colectores Longitud colectores(m) Tramos de emisario (m) Puntos de Vertido Depuradoras 

## Ramal de Saneamiento

Longitud Viviendas conectadas Viviendas no conectadas 

## Depuración

Capacidad (m3/año) Porcentaje reciclado % Caudal desaguado (m3/año) Caudal tratado (m3/año) 



## 7.- EQUIPAMIENTOS



	Nº Instal	Superficie
Instal. Deportivas	4	2206
C. Culturales	4	365
Centros Sanitarios	1	112
Centros Asistenciales	0	0
Centros Educativos	1	1870
Edificios Municipales	9	1840
Parques-Jardines	6	3828
Prot.Civil-Bomberos	0	0
Ferias-Mercado	0	0
Cementerio	2	5000
Tanatorio	0	0

## Instalaciones Deportivas

Fronton	2	Pistas deportivas	1
Piscina	0	Terrenos de juego	1
Otras inst. deportivas	0		

## Centros Culturales

Teatro-Auditorio	0	C. Cultural	1
C.Social-Pensionista	1	Museo	0
Biblioteca-archivo	2	Otros	0

## Centros Sanitarios

Consultorio Local	1	Centro Salud/Otros	0
-------------------	---	--------------------	---

## Centros Asistenciales

Guarderías	0	Residencia	0	Otros	0
------------	---	------------	---	-------	---

## Centros Educativos

Colegios	1	Instituto	0	Otros	0
----------	---	-----------	---	-------	---

## 8.- TELECOMUNICACIONES

## 5.1.- TELEFONÍA FIJA Y MÓVIL

Recepción

Tlf. fija  Tlf. móvil 

## 5.2.- RADIO Y TELEVISIÓN

Recepción

Radio  TV 

## 5.3.- NTIC

Recepción

Internet Página web 

## 9.- RECOGIDA DE BASURAS

TOTAL

Tm/año  541Contenedores  56

## INSTALACIONES DE ELIMINACIÓN Y TRATAMIENTO DE RESIDUOS

TIPO

	Tm/año	Contenedores	Tm/año	Contenedores
No selectiv	511	43	Plástico	0
Papel	17	9	Pilas	0
Vidrio	13	4	Orgánica	0
			Otros	0

Vertedero (tipo)  0Capacidad m3  0

## 10.- INVENTARIO DE BIENES MUNICIPALES

Año última actualización

## OBSERVACIONES



## 1.- MUNICIPIO

COD. INE  Población Residente INE  Superficie (km2.) Población estacional máx.  Densidad (hab/km2) Planeamiento Urbanístico Viviendas  Núcleos Urbanos Plaza hoteleras:  Altitud m.s.m. 

## 2.- RED DE CARRETERA

Longitud Km. 

Estado carreteras (km.)

Bien Regular A mejorar 

## 3.- INFRAESTRUCTURA VIARIA

Total Infraestructura viaria Estado viario (m) Longitud (m) Área (m2)

Calles long. (m)  Bueno  Calles sup. (m2)  Regular  A mejorar  No pavimentado  Vivienda sin acceso pavimentado 

## 4.- ALUMBRADO

Puntos de luz 

## Deficit de alumbrado

Viviendas sin alumbrado: Longitud sin alumbrado (m.): 

## 5.- ABASTECIMIENTO DE AGUA

## Datos Generales

Número de captaciones Tramo conducción (m.) Numero de depósitos Cap. depósitos (m3.) Nº de potabilizadoras 

## Red de Distribución

Longitud (m.) Pérdidas de red (%) Viviendas conectadas Viviendas no conectadas Consumo invierno (m3/hab.) Consumo verano (m3/hab.) Fuentes publicas conectada Fuentes publicas no conec. 

## 6.- SANEAMIENTO Y DEPURACIÓN

## Datos Generales

Colectores Longitud colectores(m) Tramos de emisario (m) Puntos de Vertido Depuradoras 

## Ramal de Saneamiento

Longitud Viviendas conectadas Viviendas no conectadas 

## Depuración

Capacidad (m3/año) Porcentaje reciclado % Caudal desaguado (m3/año) Caudal tratado (m3/año) 





## 7.- EQUIPAMIENTOS



	Nº Instal	Superficie
Instal. Deportivas	1	400
C. Culturales	2	400
Centros Sanitarios	1	32
Centros Asistenciales	0	0
Centros Educativos	0	0
Edificios Municipales	4	237
Parques-Jardines	2	700
Prot.Civil-Bomberos	0	0
Ferias-Mercado	0	0
Cementerio	1	300
Tanatorio	0	0

## Instalaciones Deportivas

Fronton	0	Pistas deportivas	1
Piscina	0	Terrenos de juego	0
Otras inst. deportivas		0	

## Centros Culturales

Teatro-Auditorio	0	C. Cultural	0
C.Social-Pensionista	2	Museo	0
Biblioteca-archivo	0	Otros	0

## Centros Sanitarios

Consultorio Local	1	Centro Salud/Otros	0
-------------------	---	--------------------	---

## Centros Asistenciales

Guarderías	0	Residencia	0	Otros	0
------------	---	------------	---	-------	---

## Centros Educativos

Colegios	0	Instituto	0	Otros	0
----------	---	-----------	---	-------	---

## 8.- TELECOMUNICACIONES

## 5.1.- TELEFONÍA FIJA Y MÓVIL

Recepción

Tlf. fija  Tlf. móvil 

## 5.2.- RADIO Y TELEVISIÓN

Recepción

Radio  TV 

## 5.3.- NTIC

Recepción

Internet Página web 

## 9.- RECOGIDA DE BASURAS

TOTAL

Tm/año   
Contenedores 

TIPO

	Tm/año	Contenedores	Tm/año	Contenedores
No selectiv	47	4	Plástico	0
Papel	1	1	Pilas	0
Vidrio	1	1	Orgánica	0
			Otros	0

INSTALACIONES DE ELIMINACIÓN  
Y TRATAMIENTO DE RESIDUOSVertedero (tipo)  Capacidad m3 

## 10.- INVENTARIO DE BIENES MUNICIPALES

Año última actualización 

## OBSERVACIONES



## 1.- MUNICIPIO

COD. INE  Población Residente INE  Superficie (km2.) Población estacional máx.  Densidad (hab/km2) Planeamiento Urbanístico Viviendas  Núcleos Urbanos Plaza hoteleras:  Altitud m.s.m. 

## 2.- RED DE CARRETERA

Longitud Km. 

Estado carreteras (km.)

Bien Regular A mejorar 

## 3.- INFRAESTRUCTURA VIARIA

Total Infraestructura viaria Estado viario (m) Longitud (m) Área (m2)

Calles long. (m)  Bueno  Calles sup. (m2)  Regular  A mejorar  No pavimentado  Vivienda sin acceso pavimentado 

## 4.- ALUMBRADO

Puntos de luz 

## Deficit de alumbrado

Viviendas sin alumbrado: Longitud sin alumbrado (m.): 

## 5.- ABASTECIMIENTO DE AGUA

## Datos Generales

Número de captaciones Tramo conducción (m.) Numero de depósitos Cap. depósitos (m3.) Nº de potabilizadoras 

## Red de Distribución

Longitud (m.) Pérdidas de red (%) Viviendas conectadas Viviendas no conectadas Consumo invierno (m3/hab.) Consumo verano (m3/hab.) Fuentes publicas conectada Fuentes publicas no conec. 

## 6.- SANEAMIENTO Y DEPURACIÓN

## Datos Generales

Colectores Longitud colectores(m) Tramos de emisario (m) Puntos de Vertido Depuradoras 

## Ramal de Saneamiento

Longitud Viviendas conectadas Viviendas no conectadas Caudal desaguado (m3/año) Caudal tratado (m3/año) 

## Depuración

Capacidad (m3/año) Porcentaje reciclado %

**7.- EQUIPAMIENTOS**

	Nº Instal	Superficie
Instal. Deportivas	5	2124
C. Culturales	4	480
Centros Sanitarios	4	160
Centros Asistenciales	0	0
Centros Educativos	0	0
Edificios Municipales	9	1778
Parques-Jardines	4	700
Prot.Civil-Bomberos	0	0
Ferias-Mercado	0	0
Cementerio	3	920
Tanatorio	0	0

**Instalaciones Deportivas**

Fronton	4	Pistas deportivas	1
Piscina	0	Terrenos de juego	0
Otras inst. deportivas		0	

**Centros Culturales**

Teatro-Auditorio	0	C. Cultural	0
C.Social-Pensionista	4	Museo	0
Biblioteca-archivo	0	Otros	0

**Centros Sanitarios**

Consultorio Local	4	Centro Salud/Otros	0
-------------------	---	--------------------	---

**Centros Asistenciales**

Guarderías	0	Residencia	0	Otros	0
------------	---	------------	---	-------	---

**Centros Educativos**

Colegios	0	Instituto	0	Otros	0
----------	---	-----------	---	-------	---

**8.- TELECOMUNICACIONES****5.1.- TELEFONÍA FIJA Y MÓVIL**

Recepción

Tlf. fija  Tlf. móvil **5.2.- RADIO Y TELEVISIÓN**

Recepción

Radio  TV **5.3.- NTIC**

Recepción

Internet Página web **9.- RECOGIDA DE BASURAS****TOTAL**Tm/año  80Contenedores  6**INSTALACIONES DE ELIMINACIÓN Y TRATAMIENTO DE RESIDUOS****TIPO**

	Tm/año	Contenedores	Tm/año	Contenedores
No selectiv	80	6	Plástico	0
Papel	0	0	Pilas	0
Vidrio	0	0	Orgánica	0
			Otros	0

Vertedero (tipo)  1Capacidad m3  20000**10.- INVENTARIO DE BIENES MUNICIPALES**

Año última actualización

**OBSERVACIONES**



## 1.- MUNICIPIO

COD. INE  Población Residente INE  Superficie (km2.) Población estacional máx.  Densidad (hab/km2) Planeamiento Urbanístico Viviendas  Núcleos Urbanos Plaza hoteleras:  Altitud m.s.m. 

## 2.- RED DE CARRETERA

Longitud Km. 

Estado carreteras (km.)

Bien Regular A mejorar 

## 3.- INFRAESTRUCTURA VIARIA

Total Infraestructura viaria Estado viario (m) Longitud (m) Área (m2)

Calles long. (m)  Bueno  Calles sup. (m2)  Regular  A mejorar  No pavimentado  Vivienda sin acceso pavimentado 

## 4.- ALUMBRADO

Puntos de luz 

## Deficit de alumbrado

Viviendas sin alumbrado: Longitud sin alumbrado (m.): 

## 5.- ABASTECIMIENTO DE AGUA

## Datos Generales

Número de captaciones Tramo conducción (m.) Numero de depósitos Cap. depósitos (m3.) Nº de potabilizadoras 

## Red de Distribución

Longitud (m.) Pérdidas de red (%) Viviendas conectadas Viviendas no conectadas Consumo invierno (m3/hab.) Consumo verano (m3/hab.) Fuentes publicas conectada Fuentes publicas no conec. 

## 6.- SANEAMIENTO Y DEPURACIÓN

## Datos Generales

Colectores Longitud colectores(m) Tramos de emisario (m) Puntos de Vertido Depuradoras 

## Ramal de Saneamiento

Longitud Viviendas conectadas Viviendas no conectadas 

## Depuración

Capacidad (m3/año) Porcentaje reciclado % Caudal desaguado (m3/año) Caudal tratado (m3/año) 



## 7.- EQUIPAMIENTOS



	Nº Instal	Superficie
Instal. Deportivas	1	200
C. Culturales	1	110
Centros Sanitarios	1	20
Centros Asistenciales	0	0
Centros Educativos	0	0
Edificios Municipales	2	154
Parques-Jardines	5	11200
Prot.Civil-Bomberos	0	0
Ferias-Mercado	0	0
Cementerio	1	400
Tanatorio	0	0

## Instalaciones Deportivas

Fronton	0	Pistas deportivas	0
Piscina	1	Terrenos de juego	0
Otras inst. deportivas	0		

## Centros Culturales

Teatro-Auditorio	0	C. Cultural	0
C.Social-Pensionista	1	Museo	0
Biblioteca-archivo	0	Otros	0

## Centros Sanitarios

Consultorio Local	1	Centro Salud/Otros	0
-------------------	---	--------------------	---

## Centros Asistenciales

Guarderías	0	Residencia	0	Otros	0
------------	---	------------	---	-------	---

## Centros Educativos

Colegios	0	Instituto	0	Otros	0
----------	---	-----------	---	-------	---

## 8.- TELECOMUNICACIONES

## 5.1.- TELEFONÍA FIJA Y MÓVIL

Recepción

Tlf. fija  Tlf. móvil 

## 5.2.- RADIO Y TELEVISIÓN

Recepción

Radio  TV 

## 5.3.- NTIC

Recepción

Internet Página web 

## 9.- RECOGIDA DE BASURAS

TOTAL

Tm/año Contenedores 

TIPO

	Tm/año	Contenedores		Tm/año	Contenedores
No selectiv	39	2	Plástico	0	0
Papel	1	1	Pilas	0	0
Vidrio	1	1	Orgánica	0	0
			Otros	0	0

## INSTALACIONES DE ELIMINACIÓN Y TRATAMIENTO DE RESIDUOS

Vertedero (tipo) Capacidad m3 

## 10.- INVENTARIO DE BIENES MUNICIPALES

Año última actualización 

## OBSERVACIONES

ABASTECIMIENTO AGUA POTABLE MANCOMUNIDAD LA MUELA. RECOGIDA DE BASURAS MANCOMUNIDAD DOS CAMPIÑAS



## 1.- MUNICIPIO

COD. INE  Población Residente INE  Superficie (km2.) Población estacional máx.  Densidad (hab/km2) Planeamiento Urbanístico Viviendas  Núcleos Urbanos Plaza hoteleras:  Altitud m.s.m. 

## 2.- RED DE CARRETERA

Longitud Km. 

Estado carreteras (km.)

Bien Regular A mejorar 

## 3.- INFRAESTRUCTURA VIARIA

Total Infraestructura viaria Estado viario (m) Longitud (m) Área (m2)

Calles long. (m)  Bueno  Calles sup. (m2)  Regular  A mejorar  No pavimentado  Vivienda sin acceso pavimentado 

## 4.- ALUMBRADO

Puntos de luz 

## Deficit de alumbrado

Viviendas sin alumbrado: Longitud sin alumbrado (m.): 

## 5.- ABASTECIMIENTO DE AGUA

## Datos Generales

Número de captaciones Tramo conducción (m.) Numero de depósitos Cap. depósitos (m3.) Nº de potabilizadoras 

## Red de Distribución

Longitud (m.) Pérdidas de red (%) Viviendas conectadas Viviendas no conectadas Consumo invierno (m3/hab.) Consumo verano (m3/hab.) Fuentes publicas conectada Fuentes publicas no conec. 

## 6.- SANEAMIENTO Y DEPURACIÓN

## Datos Generales

Colectores Longitud colectores(m) Tramos de emisario (m) Puntos de Vertido Depuradoras 

## Ramal de Saneamiento

Longitud Viviendas conectadas Viviendas no conectadas 

## Depuración

Capacidad (m3/año) Porcentaje reciclado % Caudal desaguado (m3/año) Caudal tratado (m3/año) 

**7.- EQUIPAMIENTOS**

	Nº Instal	Superficie
Instal. Deportivas	<input type="text" value="2"/>	<input type="text" value="1100"/>
C. Culturales	<input type="text" value="1"/>	<input type="text" value="120"/>
Centros Sanitarios	<input type="text" value="1"/>	<input type="text" value="65"/>
Centros Asistenciales	<input type="text" value="0"/>	<input type="text" value="0"/>
Centros Educativos	<input type="text" value="0"/>	<input type="text" value="0"/>
Edificios Municipales	<input type="text" value="3"/>	<input type="text" value="360"/>
Parques-Jardines	<input type="text" value="2"/>	<input type="text" value="450"/>
Prot.Civil-Bomberos	<input type="text" value="0"/>	<input type="text" value="0"/>
Ferias-Mercado	<input type="text" value="0"/>	<input type="text" value="0"/>
Cementerio	<input type="text" value="2"/>	<input type="text" value="550"/>
Tanatorio	<input type="text" value="0"/>	<input type="text" value="0"/>

**Instalaciones Deportivas**

Fronton	<input type="text" value="0"/>	Pistas deportivas	<input type="text" value="1"/>
Piscina	<input type="text" value="0"/>	Terrenos de juego	<input type="text" value="1"/>
Otras inst. deportivas	<input type="text" value="0"/>		

**Centros Culturales**

Teatro-Auditorio	<input type="text" value="0"/>	C. Cultural	<input type="text" value="0"/>
C.Social-Pensionista	<input type="text" value="1"/>	Museo	<input type="text" value="0"/>
Biblioteca-archivo	<input type="text" value="0"/>	Otros	<input type="text" value="0"/>

**Centros Sanitarios**

Consultorio Local	<input type="text" value="1"/>	Centro Salud/Otros	<input type="text" value="0"/>
-------------------	--------------------------------	--------------------	--------------------------------

**Centros Asistenciales**

Guarderías	<input type="text" value="0"/>	Residencia	<input type="text" value="0"/>	Otros	<input type="text" value="0"/>
------------	--------------------------------	------------	--------------------------------	-------	--------------------------------

**Centros Educativos**

Colegios	<input type="text" value="0"/>	Instituto	<input type="text" value="0"/>	Otros	<input type="text" value="0"/>
----------	--------------------------------	-----------	--------------------------------	-------	--------------------------------

**8.- TELECOMUNICACIONES****5.1.- TELEFONÍA FIJA Y MÓVIL**

Recepción

Tlf. fija  Tlf. móvil **5.2.- RADIO Y TELEVISIÓN**

Recepción

Radio  TV **5.3.- NTIC**

Recepción

Internet Página web **9.- RECOGIDA DE BASURAS****TOTAL**Tm/año Contenedores **TIPO**

	Tm/año	Contenedores		Tm/año	Contenedores
No selectiv	<input type="text" value="66"/>	<input type="text" value="4"/>	Plástico	<input type="text" value="0"/>	<input type="text" value="0"/>
Papel	<input type="text" value="0"/>	<input type="text" value="0"/>	Pilas	<input type="text" value="0"/>	<input type="text" value="0"/>
Vidrio	<input type="text" value="0"/>	<input type="text" value="0"/>	Orgánica	<input type="text" value="0"/>	<input type="text" value="0"/>
			Otros	<input type="text" value="0"/>	<input type="text" value="0"/>

**INSTALACIONES DE ELIMINACIÓN Y TRATAMIENTO DE RESIDUOS**Vertedero (tipo) Capacidad m3 **10.- INVENTARIO DE BIENES MUNICIPALES**

Año última actualización

**OBSERVACIONES**



## 1.- MUNICIPIO

COD. INE  Población Residente INE  Superficie (km2.) Población estacional máx.  Densidad (hab/km2) Planeamiento Urbanístico Viviendas  Núcleos Urbanos Plaza hoteleras:  Altitud m.s.m. 

## 2.- RED DE CARRETERA

Longitud Km. 

Estado carreteras (km.)

Bien Regular A mejorar 

## 3.- INFRAESTRUCTURA VIARIA

Total Infraestructura viaria Estado viario (m) Longitud (m) Área (m2)

Calles long. (m)  Bueno  Calles sup. (m2)  Regular  A mejorar  No pavimentado  Vivienda sin acceso pavimentado 

## 4.- ALUMBRADO

Puntos de luz 

## Deficit de alumbrado

Viviendas sin alumbrado: Longitud sin alumbrado (m.): 

## 5.- ABASTECIMIENTO DE AGUA

## Datos Generales

Número de captaciones Tramo conducción (m.) Numero de depósitos Cap. depósitos (m3.) Nº de potabilizadoras 

## Red de Distribución

Longitud (m.) Pérdidas de red (%) Viviendas conectadas Viviendas no conectadas Consumo invierno (m3/hab.) Consumo verano (m3/hab.) Fuentes publicas conectada Fuentes publicas no conec. 

## 6.- SANEAMIENTO Y DEPURACIÓN

## Datos Generales

Colectores Longitud colectores(m) Tramos de emisario (m) Puntos de Vertido Depuradoras 

## Ramal de Saneamiento

Longitud Viviendas conectadas Viviendas no conectadas 

## Depuración

Capacidad (m3/año) Porcentaje reciclado % Caudal desaguado (m3/año) Caudal tratado (m3/año) 





## 7.- EQUIPAMIENTOS



	Nº Instal	Superficie
Instal. Deportivas	7	12321
C. Culturales	4	510
Centros Sanitarios	1	25
Centros Asistenciales	1	935
Centros Educativos	1	4000
Edificios Municipales	8	1662
Parques-Jardines	7	5492
Prot.Civil-Bomberos	0	0
Ferias-Mercado	0	0
Cementerio	1	400
Tanatorio	0	0

## Instalaciones Deportivas

Fronton	1	Pistas deportivas	3
Piscina	1	Terrenos de juego	2
Otras inst. deportivas	0		

## Centros Culturales

Teatro-Auditorio	0	C. Cultural	0
C.Social-Pensionista	3	Museo	0
Biblioteca-archivo	1	Otros	0

## Centros Sanitarios

Consultorio Local	1	Centro Salud/Otros	0
-------------------	---	--------------------	---

## Centros Asistenciales

Guarderías	0	Residencia	1	Otros	0
------------	---	------------	---	-------	---

## Centros Educativos

Colegios	1	Instituto	0	Otros	0
----------	---	-----------	---	-------	---

## 8.- TELECOMUNICACIONES

## 5.1.- TELEFONÍA FIJA Y MÓVIL

Recepción

Tlf. fija  Tlf. móvil 

## 5.2.- RADIO Y TELEVISIÓN

Recepción

Radio  TV 

## 5.3.- NTIC

Recepción

Internet Página web 

## 9.- RECOGIDA DE BASURAS

TOTAL

Tm/año Contenedores 

## INSTALACIONES DE ELIMINACIÓN Y TRATAMIENTO DE RESIDUOS

TIPO

	Tm/año	Contenedores	Tm/año	Contenedores	
No selectiv	284	28	Plástico	6	3
Papel	9	5	Pilas	0	0
Vidrio	7	2	Orgánica	0	0
			Otros	0	0

Vertedero (tipo) Capacidad m3 

## 10.- INVENTARIO DE BIENES MUNICIPALES

Año última actualización

## OBSERVACIONES



## 1.- MUNICIPIO

COD. INE  Población Residente INE  Superficie (km2.) Población estacional máx.  Densidad (hab/km2) Planeamiento Urbanístico Viviendas  Núcleos Urbanos Plaza hoteleras:  Altitud m.s.m. 

## 2.- RED DE CARRETERA

Longitud Km. 

Estado carreteras (km.)

Bien Regular A mejorar 

## 3.- INFRAESTRUCTURA VIARIA

Total Infraestructura viaria Estado viario (m) Longitud (m) Área (m2)

Calles long. (m)  Bueno  Calles sup. (m2)  Regular  A mejorar  No pavimentado  Vivienda sin acceso pavimentado 

## 4.- ALUMBRADO

Puntos de luz 

## Deficit de alumbrado

Viviendas sin alumbrado: Longitud sin alumbrado (m.): 

## 5.- ABASTECIMIENTO DE AGUA

## Datos Generales

Número de captaciones Tramo conducción (m.) Numero de depósitos Cap. depósitos (m3.) Nº de potabilizadoras 

## Red de Distribución

Longitud (m.) Pérdidas de red (%) Viviendas conectadas Viviendas no conectadas Consumo invierno (m3/hab.) Consumo verano (m3/hab.) Fuentes publicas conectada Fuentes publicas no conec. 

## 6.- SANEAMIENTO Y DEPURACIÓN

## Datos Generales

Colectores Longitud colectores(m) Tramos de emisario (m) Puntos de Vertido Depuradoras 

## Ramal de Saneamiento

Longitud Viviendas conectadas Viviendas no conectadas 

## Depuración

Capacidad (m3/año) Porcentaje reciclado % Caudal desaguado (m3/año) Caudal tratado (m3/año) 



## 7.- EQUIPAMIENTOS



	Nº Instal	Superficie
Instal. Deportivas	2	550
C. Culturales	2	180
Centros Sanitarios	1	30
Centros Asistenciales	0	0
Centros Educativos	0	0
Edificios Municipales	4	225
Parques-Jardines	2	1000
Prot.Civil-Bomberos	0	0
Ferias-Mercado	0	0
Cementerio	1	190
Tanatorio	0	0

## Instalaciones Deportivas

Fronton	1	Pistas deportivas	1
Piscina	0	Terrenos de juego	0
Otras inst. deportivas	0		

## Centros Culturales

Teatro-Auditorio	0	C. Cultural	1
C.Social-Pensionista	1	Museo	0
Biblioteca-archivo	0	Otros	0

## Centros Sanitarios

Consultorio Local	1	Centro Salud/Otros	0
-------------------	---	--------------------	---

## Centros Asistenciales

Guarderías	0	Residencia	0	Otros	0
------------	---	------------	---	-------	---

## Centros Educativos

Colegios	0	Instituto	0	Otros	0
----------	---	-----------	---	-------	---

## 8.- TELECOMUNICACIONES

## 5.1.- TELEFONÍA FIJA Y MÓVIL

Recepción

Tlf. fija  Tlf. móvil 

## 5.2.- RADIO Y TELEVISIÓN

Recepción

Radio  TV 

## 5.3.- NTIC

Recepción

Internet Página web 

## 9.- RECOGIDA DE BASURAS

TOTAL

Tm/año  20Contenedores  2

## INSTALACIONES DE ELIMINACIÓN Y TRATAMIENTO DE RESIDUOS

TIPO

	Tm/año	Contenedores		Tm/año	Contenedores
No selectiv	19	1	Plástico	0	0
Papel	0	0	Pilas	0	0
Vidrio	1	1	Orgánica	0	0
			Otros	0	0

Vertedero (tipo)  0Capacidad m3  0

## 10.- INVENTARIO DE BIENES MUNICIPALES

Año última actualización

## OBSERVACIONES



## 1.- MUNICIPIO

COD. INE  Población Residente INE  Superficie (km2.) Población estacional máx.  Densidad (hab/km2) Planeamiento Urbanístico Viviendas  Núcleos Urbanos Plaza hoteleras:  Altitud m.s.m. 

## 2.- RED DE CARRETERA

Longitud Km. 

Estado carreteras (km.)

Bien Regular A mejorar 

## 3.- INFRAESTRUCTURA VIARIA

Total Infraestructura viaria Estado viario (m) Longitud (m) Área (m2)

Calles long. (m)  Bueno  Calles sup. (m2)  Regular  A mejorar  No pavimentado  Vivienda sin acceso pavimentado 

## 4.- ALUMBRADO

Puntos de luz 

## Deficit de alumbrado

Viviendas sin alumbrado: Longitud sin alumbrado (m.): 

## 5.- ABASTECIMIENTO DE AGUA

## Datos Generales

Número de captaciones Tramo conducción (m.) Numero de depósitos Cap. depósitos (m3.) Nº de potabilizadoras 

## Red de Distribución

Longitud (m.) Pérdidas de red (%) Viviendas conectadas Viviendas no conectadas Consumo invierno (m3/hab.) Consumo verano (m3/hab.) Fuentes publicas conectada Fuentes publicas no conec. 

## 6.- SANEAMIENTO Y DEPURACIÓN

## Datos Generales

Colectores Longitud colectores(m) Tramos de emisario (m) Puntos de Vertido Depuradoras 

## Ramal de Saneamiento

Longitud Viviendas conectadas Viviendas no conectadas 

## Depuración

Capacidad (m3/año) Porcentaje reciclado % Caudal desaguado (m3/año) Caudal tratado (m3/año) 

**7.- EQUIPAMIENTOS**

	Nº Instal	Superficie
Instal. Deportivas	2	1260
C. Culturales	3	990
Centros Sanitarios	1	30
Centros Asistenciales	0	0
Centros Educativos	0	0
Edificios Municipales	6	1013
Parques-Jardines	2	1100
Prot.Civil-Bomberos	0	0
Ferias-Mercado	0	0
Cementerio	1	900
Tanatorio	0	0

**Instalaciones Deportivas**

Fronton	1	Pistas deportivas	1
Piscina	0	Terrenos de juego	0
Otras inst. deportivas	0		

**Centros Culturales**

Teatro-Auditorio	0	C. Cultural	1
C.Social-Pensionista	2	Museo	0
Biblioteca-archivo	0	Otros	0

**Centros Sanitarios**

Consultorio Local	1	Centro Salud/Otros	0
-------------------	---	--------------------	---

**Centros Asistenciales**

Guarderías	0	Residencia	0	Otros	0
------------	---	------------	---	-------	---

**Centros Educativos**

Colegios	0	Instituto	0	Otros	0
----------	---	-----------	---	-------	---

**8.- TELECOMUNICACIONES****5.1.- TELEFONÍA FIJA Y MÓVIL**

Recepción

Tlf. fija  Tlf. móvil **5.2.- RADIO Y TELEVISIÓN**

Recepción

Radio  TV **5.3.- NTIC**

Recepción

Internet Página web **9.- RECOGIDA DE BASURAS****TOTAL**Tm/año Contenedores **TIPO**

	Tm/año	Contenedores	Tm/año	Contenedores
No selectiv	72	6	Plástico	0
Papel	0	0	Pilas	0
Vidrio	0	0	Orgánica	0
			Otros	0

**INSTALACIONES DE ELIMINACIÓN Y TRATAMIENTO DE RESIDUOS**Vertedero (tipo) Capacidad m3 **10.- INVENTARIO DE BIENES MUNICIPALES**

Año última actualización

**OBSERVACIONES**



## 1.- MUNICIPIO

COD. INE  Población Residente INE  Superficie (km2.) Población estacional máx.  Densidad (hab/km2) Planeamiento Urbanístico Viviendas  Núcleos Urbanos Plaza hoteleras:  Altitud m.s.m. 

## 2.- RED DE CARRETERA

Longitud Km. 

Estado carreteras (km.)

Bien Regular A mejorar 

## 3.- INFRAESTRUCTURA VIARIA

Total Infraestructura viaria Estado viario (m) Longitud (m) Área (m2)

Calles long. (m)  Bueno  Calles sup. (m2)  Regular  A mejorar  No pavimentado  Vivienda sin acceso pavimentado 

## 4.- ALUMBRADO

Puntos de luz 

## Deficit de alumbrado

Viviendas sin alumbrado: Longitud sin alumbrado (m.): 

## 5.- ABASTECIMIENTO DE AGUA

## Datos Generales

Número de captaciones Tramo conducción (m.) Numero de depósitos Cap. depósitos (m3.) Nº de potabilizadoras 

## Red de Distribución

Longitud (m.) Pérdidas de red (%) Viviendas conectadas Viviendas no conectadas Consumo invierno (m3/hab.) Consumo verano (m3/hab.) Fuentes publicas conectada Fuentes publicas no conec. 

## 6.- SANEAMIENTO Y DEPURACIÓN

## Datos Generales

Colectores Longitud colectores(m) Tramos de emisario (m) Puntos de Vertido Depuradoras 

## Ramal de Saneamiento

Longitud Viviendas conectadas Viviendas no conectadas 

## Depuración

Capacidad (m3/año) Porcentaje reciclado % Caudal desaguado (m3/año) Caudal tratado (m3/año) 

**7.- EQUIPAMIENTOS**

	Nº Instal	Superficie
Instal. Deportivas	3	1346
C. Culturales	2	300
Centros Sanitarios	1	100
Centros Asistenciales	0	0
Centros Educativos	0	0
Edificios Municipales	5	900
Parques-Jardines	4	530
Prot.Civil-Bomberos	0	0
Ferias-Mercado	0	0
Cementerio	1	1000
Tanatorio	0	0

**Instalaciones Deportivas**

Fronton	1	Pistas deportivas	1
Piscina	0	Terrenos de juego	1
Otras inst. deportivas	0		

**Centros Culturales**

Teatro-Auditorio	0	C. Cultural	0
C.Social-Pensionista	2	Museo	0
Biblioteca-archivo	0	Otros	0

**Centros Sanitarios**

Consultorio Local	1	Centro Salud/Otros	0
-------------------	---	--------------------	---

**Centros Asistenciales**

Guarderías	0	Residencia	0	Otros	0
------------	---	------------	---	-------	---

**Centros Educativos**

Colegios	0	Instituto	0	Otros	0
----------	---	-----------	---	-------	---

**8.- TELECOMUNICACIONES****5.1.- TELEFONÍA FIJA Y MÓVIL**

Recepción

Tlf. fija  Tlf. móvil **5.2.- RADIO Y TELEVISIÓN**

Recepción

Radio  TV **5.3.- NTIC**

Recepción

Internet Página web **9.- RECOGIDA DE BASURAS****TOTAL**Tm/año  73Contenedores  7**INSTALACIONES DE ELIMINACIÓN Y TRATAMIENTO DE RESIDUOS****TIPO**

	Tm/año	Contenedores	Tm/año	Contenedores
No selectiv	69	5	Plástico	0
Papel	2	1	Pilas	0
Vidrio	2	1	Orgánica	0
			Otros	0

Vertedero (tipo)  0Capacidad m3  0**10.- INVENTARIO DE BIENES MUNICIPALES**

Año última actualización

**OBSERVACIONES**



## Retiendas

## 1.- MUNICIPIO

COD. INE  Población Residente INE  Superficie (km2.) Población estacional máx.  Densidad (hab/km2) Planeamiento Urbanístico Viviendas  Núcleos Urbanos Plaza hoteleras:  Altitud m.s.m. 

## 2.- RED DE CARRETERA

Longitud Km. 

Estado carreteras (km.)

Bien Regular A mejorar 

## 3.- INFRAESTRUCTURA VIARIA

Total Infraestructura viaria Estado viario (m) Longitud (m) Área (m2)

Calles long. (m)  Bueno  Calles sup. (m2)  Regular  A mejorar  No pavimentado  Vivienda sin acceso pavimentado 

## 4.- ALUMBRADO

Puntos de luz 

## Deficit de alumbrado

Viviendas sin alumbrado: Longitud sin alumbrado (m.): 

## 5.- ABASTECIMIENTO DE AGUA

## Datos Generales

Número de captaciones Tramo conducción (m.) Numero de depósitos Cap. depósitos (m3.) Nº de potabilizadoras 

## Red de Distribución

Longitud (m.) Pérdidas de red (%) Viviendas conectadas Viviendas no conectadas Consumo invierno (m3/hab.) Consumo verano (m3/hab.) Fuentes publicas conectada Fuentes publicas no conec. 

## 6.- SANEAMIENTO Y DEPURACIÓN

## Datos Generales

Colectores Longitud colectores(m) Tramos de emisario (m) Puntos de Vertido Depuradoras 

## Ramal de Saneamiento

Longitud Viviendas conectadas Viviendas no conectadas 

## Depuración

Capacidad (m3/año) Porcentaje reciclado % Caudal desaguado (m3/año) Caudal tratado (m3/año) 





## 7.- EQUIPAMIENTOS



	Nº Instal	Superficie
Instal. Deportivas	3	920
C. Culturales	2	240
Centros Sanitarios	1	25
Centros Asistenciales	0	0
Centros Educativos	0	0
Edificios Municipales	1	128
Parques-Jardines	2	150
Prot.Civil-Bomberos	0	0
Ferias-Mercado	0	0
Cementerio	1	730
Tanatorio	0	0

## Instalaciones Deportivas

Fronton	0	Pistas deportivas	0
Piscina	1	Terrenos de juego	2
Otras inst. deportivas	0		

## Centros Culturales

Teatro-Auditorio	0	C. Cultural	0
C.Social-Pensionista	2	Museo	0
Biblioteca-archivo	0	Otros	0

## Centros Sanitarios

Consultorio Local	1	Centro Salud/Otros	0
-------------------	---	--------------------	---

## Centros Asistenciales

Guarderías	0	Residencia	0	Otros	0
------------	---	------------	---	-------	---

## Centros Educativos

Colegios	0	Instituto	0	Otros	0
----------	---	-----------	---	-------	---

## 8.- TELECOMUNICACIONES

## 5.1.- TELEFONÍA FIJA Y MÓVIL

Recepción

Tlf. fija  Tlf. móvil 

## 5.2.- RADIO Y TELEVISIÓN

Recepción

Radio  TV 

## 5.3.- NTIC

Recepción

Internet Página web 

## 9.- RECOGIDA DE BASURAS

TOTAL

Tm/año  46Contenedores  3

## INSTALACIONES DE ELIMINACIÓN Y TRATAMIENTO DE RESIDUOS

TIPO

	Tm/año	Contenedores	Tm/año	Contenedores
No selectiv	46	3	Plástico	0
Papel	0	0	Pilas	0
Vidrio	0	0	Orgánica	0
			Otros	0

Vertedero (tipo)  0Capacidad m3  0

## 10.- INVENTARIO DE BIENES MUNICIPALES

Año última actualización

## OBSERVACIONES



## 1.- MUNICIPIO

COD. INE  Población Residente INE  Superficie (km2.) Población estacional máx.  Densidad (hab/km2) Planeamiento Urbanístico Viviendas  Núcleos Urbanos Plaza hoteleras:  Altitud m.s.m. 

## 2.- RED DE CARRETERA

Longitud Km. 

Estado carreteras (km.)

Bien Regular A mejorar 

## 3.- INFRAESTRUCTURA VIARIA

Total Infraestructura viaria Estado viario (m) Longitud (m) Área (m2)

Calles long. (m)  Bueno  Calles sup. (m2)  Regular  A mejorar  No pavimentado  Vivienda sin acceso pavimentado 

## 4.- ALUMBRADO

Puntos de luz 

## Deficit de alumbrado

Viviendas sin alumbrado: Longitud sin alumbrado (m.): 

## 5.- ABASTECIMIENTO DE AGUA

## Datos Generales

Número de captaciones Tramo conducción (m.) Numero de depósitos Cap. depósitos (m3.) Nº de potabilizadoras 

## Red de Distribución

Longitud (m.) Pérdidas de red (%) Viviendas conectadas Viviendas no conectadas Consumo invierno (m3/hab.) Consumo verano (m3/hab.) Fuentes publicas conectada Fuentes publicas no conec. 

## 6.- SANEAMIENTO Y DEPURACIÓN

## Datos Generales

Colectores Longitud colectores(m) Tramos de emisario (m) Puntos de Vertido Depuradoras 

## Ramal de Saneamiento

Longitud Viviendas conectadas Viviendas no conectadas 

## Depuración

Capacidad (m3/año) Porcentaje reciclado % Caudal desaguado (m3/año) Caudal tratado (m3/año) 

**7.- EQUIPAMIENTOS**

	Nº Instal	Superficie
Instal. Deportivas	4	1966
C. Culturales	8	1340
Centros Sanitarios	3	180
Centros Asistenciales	0	0
Centros Educativos	0	0
Edificios Municipales	11	1928
Parques-Jardines	3	700
Prot.Civil-Bomberos	0	0
Ferias-Mercado	0	0
Cementerio	4	1840
Tanatorio	0	0

**Instalaciones Deportivas**

Fronton	3	Pistas deportivas	1
Piscina	0	Terrenos de juego	0
Otras inst. deportivas	0		

**Centros Culturales**

Teatro-Auditorio	0	C. Cultural	0
C.Social-Pensionista	7	Museo	0
Biblioteca-archivo	0	Otros	1

**Centros Sanitarios**

Consultorio Local	3	Centro Salud/Otros	0
-------------------	---	--------------------	---

**Centros Asistenciales**

Guarderías	0	Residencia	0	Otros	0
------------	---	------------	---	-------	---

**Centros Educativos**

Colegios	0	Instituto	0	Otros	0
----------	---	-----------	---	-------	---

**8.- TELECOMUNICACIONES****5.1.- TELEFONÍA FIJA Y MÓVIL**

Recepción

Tlf. fija  Tlf. móvil **5.2.- RADIO Y TELEVISIÓN**

Recepción

Radio  TV **5.3.- NTIC**

Recepción

Internet Página web **9.- RECOGIDA DE BASURAS****TOTAL**Tm/año Contenedores **TIPO**

	Tm/año	Contenedores		Tm/año	Contenedores
No selectiv	104	7	Plástico	0	0
Papel	0	0	Pilas	0	0
Vidrio	0	0	Orgánica	0	0
			Otros	0	0

**INSTALACIONES DE ELIMINACIÓN Y TRATAMIENTO DE RESIDUOS**Vertedero (tipo) Capacidad m3 **10.- INVENTARIO DE BIENES MUNICIPALES**

Año última actualización

**OBSERVACIONES**



## 1.- MUNICIPIO

COD. INE  Población Residente INE  Superficie (km2.) Población estacional máx.  Densidad (hab/km2) Planeamiento Urbanístico Viviendas  Núcleos Urbanos Plaza hoteleras:  Altitud m.s.m. 

## 2.- RED DE CARRETERA

Longitud Km. 

Estado carreteras (km.)

Bien Regular A mejorar 

## 3.- INFRAESTRUCTURA VIARIA

Total Infraestructura viaria Estado viario (m) Longitud (m) Área (m2)

Calles long. (m)  Bueno  Calles sup. (m2)  Regular  A mejorar  No pavimentado  Vivienda sin acceso pavimentado 

## 4.- ALUMBRADO

Puntos de luz 

## Deficit de alumbrado

Viviendas sin alumbrado: Longitud sin alumbrado (m.): 

## 5.- ABASTECIMIENTO DE AGUA

## Datos Generales

Número de captaciones Tramo conducción (m.) Numero de depósitos Cap. depósitos (m3.) Nº de potabilizadoras 

## Red de Distribución

Longitud (m.) Pérdidas de red (%) Viviendas conectadas Viviendas no conectadas Consumo invierno (m3/hab.) Consumo verano (m3/hab.) Fuentes publicas conectada Fuentes publicas no conec. 

## 6.- SANEAMIENTO Y DEPURACIÓN

## Datos Generales

Colectores Longitud colectores(m) Tramos de emisario (m) Puntos de Vertido Depuradoras 

## Ramal de Saneamiento

Longitud Viviendas conectadas Viviendas no conectadas 

## Depuración

Capacidad (m3/año) Porcentaje reciclado % Caudal desaguado (m3/año) Caudal tratado (m3/año) 

**7.- EQUIPAMIENTOS**

	Nº Instal	Superficie
Instal. Deportivas	2	5600
C. Culturales	2	235
Centros Sanitarios	1	100
Centros Asistenciales	0	0
Centros Educativos	0	0
Edificios Municipales	4	604
Parques-Jardines	5	10250
Prot.Civil-Bomberos	0	0
Ferias-Mercado	0	0
Cementerio	1	300
Tanatorio	0	0

**Instalaciones Deportivas**

Fronton	1	Pistas deportivas	1
Piscina	0	Terrenos de juego	0
Otras inst. deportivas	0		

**Centros Culturales**

Teatro-Auditorio	0	C. Cultural	1
C.Social-Pensionista	1	Museo	0
Biblioteca-archivo	0	Otros	0

**Centros Sanitarios**

Consultorio Local	1	Centro Salud/Otros	0
-------------------	---	--------------------	---

**Centros Asistenciales**

Guarderías	0	Residencia	0	Otros	0
------------	---	------------	---	-------	---

**Centros Educativos**

Colegios	0	Instituto	0	Otros	0
----------	---	-----------	---	-------	---

**8.- TELECOMUNICACIONES****5.1.- TELEFONÍA FIJA Y MÓVIL**

Recepción

Tlf. fija  Tlf. móvil **5.2.- RADIO Y TELEVISIÓN**

Recepción

Radio  TV **5.3.- NTIC**

Recepción

Internet Página web **9.- RECOGIDA DE BASURAS****TOTAL**Tm/año  62Contenedores  3**INSTALACIONES DE ELIMINACIÓN Y TRATAMIENTO DE RESIDUOS****TIPO**

	Tm/año	Contenedores	Tm/año	Contenedores
No selectiv	62	3	Plástico	0
Papel	0	0	Pilas	0
Vidrio	0	0	Orgánica	0
			Otros	0

Vertedero (tipo)  1Capacidad m3  10000**10.- INVENTARIO DE BIENES MUNICIPALES**

Año última actualización

**OBSERVACIONES**



## 1.- MUNICIPIO

COD. INE  Población Residente INE  Superficie (km2.) Población estacional máx.  Densidad (hab/km2) Planeamiento Urbanístico Viviendas  Núcleos Urbanos Plaza hoteleras:  Altitud m.s.m. 

## 2.- RED DE CARRETERA

Longitud Km. 

Estado carreteras (km.)

Bien Regular A mejorar 

## 3.- INFRAESTRUCTURA VIARIA

Total Infraestructura viaria Estado viario (m) Longitud (m) Área (m2)

Calles long. (m)  Bueno  Calles sup. (m2)  Regular  A mejorar  No pavimentado  Vivienda sin acceso pavimentado 

## 4.- ALUMBRADO

Puntos de luz 

## Deficit de alumbrado

Viviendas sin alumbrado: Longitud sin alumbrado (m.): 

## 5.- ABASTECIMIENTO DE AGUA

## Datos Generales

Número de captaciones Tramo conducción (m.) Numero de depósitos Cap. depósitos (m3.) Nº de potabilizadoras 

## Red de Distribución

Longitud (m.) Pérdidas de red (%) Viviendas conectadas Viviendas no conectadas Consumo invierno (m3/hab.) Consumo verano (m3/hab.) Fuentes publicas conectada Fuentes publicas no conec. 

## 6.- SANEAMIENTO Y DEPURACIÓN

## Datos Generales

Colectores Longitud colectores(m) Tramos de emisario (m) Puntos de Vertido Depuradoras 

## Ramal de Saneamiento

Longitud Viviendas conectadas Viviendas no conectadas 

## Depuración

Capacidad (m3/año) Porcentaje reciclado % Caudal desaguado (m3/año) Caudal tratado (m3/año) 

**7.- EQUIPAMIENTOS**

	Nº Instal	Superficie
Instal. Deportivas	2	550
C. Culturales	5	460
Centros Sanitarios	3	65
Centros Asistenciales	0	0
Centros Educativos	0	0
Edificios Municipales	7	845
Parques-Jardines	4	400
Prot.Civil-Bomberos	0	0
Ferias-Mercado	0	0
Cementerio	3	790
Tanatorio	0	0

**Instalaciones Deportivas**

Fronton	1	Pistas deportivas	1
Piscina	0	Terrenos de juego	0
Otras inst. deportivas	0		

**Centros Culturales**

Teatro-Auditorio	0	C. Cultural	0
C.Social-Pensionista	4	Museo	0
Biblioteca-archivo	0	Otros	1

**Centros Sanitarios**

Consultorio Local	3	Centro Salud/Otros	0
-------------------	---	--------------------	---

**Centros Asistenciales**

Guarderías	0	Residencia	0	Otros	0
------------	---	------------	---	-------	---

**Centros Educativos**

Colegios	0	Instituto	0	Otros	0
----------	---	-----------	---	-------	---

**8.- TELECOMUNICACIONES****5.1.- TELEFONÍA FIJA Y MÓVIL**

Recepción

Tlf. fija  Tlf. móvil **5.2.- RADIO Y TELEVISIÓN**

Recepción

Radio  TV **5.3.- NTIC**

Recepción

Internet Página web **9.- RECOGIDA DE BASURAS****TOTAL**Tm/año  43Contenedores  3**INSTALACIONES DE ELIMINACIÓN Y TRATAMIENTO DE RESIDUOS****TIPO**

	Tm/año	Contenedores	Tm/año	Contenedores
No selectiv	43	3	Plástico	0
Papel	0	0	Pilas	0
Vidrio	0	0	Orgánica	0
			Otros	0

Vertedero (tipo)  0Capacidad m3  0**10.- INVENTARIO DE BIENES MUNICIPALES**

Año última actualización

**OBSERVACIONES**



## 1.- MUNICIPIO

COD. INE  Población Residente INE  Superficie (km2.) Población estacional máx.  Densidad (hab/km2) Planeamiento Urbanístico Viviendas  Núcleos Urbanos Plaza hoteleras:  Altitud m.s.m. 

## 2.- RED DE CARRETERA

Longitud Km. 

Estado carreteras (km.)

Bien Regular A mejorar 

## 3.- INFRAESTRUCTURA VIARIA

Total Infraestructura viaria Estado viario (m) Longitud (m) Área (m2)

Calles long. (m)  Bueno  Calles sup. (m2)  Regular  A mejorar  No pavimentado  Vivienda sin acceso pavimentado 

## 4.- ALUMBRADO

Puntos de luz 

## Deficit de alumbrado

Viviendas sin alumbrado: Longitud sin alumbrado (m.): 

## 5.- ABASTECIMIENTO DE AGUA

## Datos Generales

Número de captaciones Tramo conducción (m.) Numero de depósitos Cap. depósitos (m3.) Nº de potabilizadoras 

## Red de Distribución

Longitud (m.) Pérdidas de red (%) Viviendas conectadas Viviendas no conectadas Consumo invierno (m3/hab.) Consumo verano (m3/hab.) Fuentes publicas conectada Fuentes publicas no conec. 

## 6.- SANEAMIENTO Y DEPURACIÓN

## Datos Generales

Colectores Longitud colectores(m) Tramos de emisario (m) Puntos de Vertido Depuradoras 

## Ramal de Saneamiento

Longitud Viviendas conectadas Viviendas no conectadas Caudal desaguado (m3/año) Caudal tratado (m3/año) 

## Depuración

Capacidad (m3/año) Porcentaje reciclado %



**7.- EQUIPAMIENTOS**

	Nº Instal	Superficie
Instal. Deportivas	4	8308
C. Culturales	4	826
Centros Sanitarios	1	25
Centros Asistenciales	0	0
Centros Educativos	0	0
Edificios Municipales	6	1092
Parques-Jardines	4	658
Prot.Civil-Bomberos	1	20000
Ferias-Mercado	0	0
Cementerio	1	790
Tanatorio	0	0

**Instalaciones Deportivas**

Fronton	1	Pistas deportivas	0
Piscina	0	Terrenos de juego	2
Otras inst. deportivas	1		

**Centros Culturales**

Teatro-Auditorio	0	C. Cultural	1
C.Social-Pensionista	2	Museo	0
Biblioteca-archivo	0	Otros	1

**Centros Sanitarios**

Consultorio Local	1	Centro Salud/Otros	0
-------------------	---	--------------------	---

**Centros Asistenciales**

Guarderías	0	Residencia	0	Otros	0
------------	---	------------	---	-------	---

**Centros Educativos**

Colegios	0	Instituto	0	Otros	0
----------	---	-----------	---	-------	---

**8.- TELECOMUNICACIONES****5.1.- TELEFONÍA FIJA Y MÓVIL**

Recepción

Tlf. fija  Tlf. móvil **5.2.- RADIO Y TELEVISIÓN**

Recepción

Radio  TV **5.3.- NTIC**

Recepción

Internet Página web **9.- RECOGIDA DE BASURAS****TOTAL**Tm/año Contenedores **TIPO**

	Tm/año	Contenedores	Tm/año	Contenedores
No selectiv	83	5	Plástico	0
Papel	3	1	Pilas	0
Vidrio	2	1	Orgánica	0
			Otros	0

**INSTALACIONES DE ELIMINACIÓN Y TRATAMIENTO DE RESIDUOS**Vertedero (tipo) Capacidad m3 **10.- INVENTARIO DE BIENES MUNICIPALES**

Año última actualización

**OBSERVACIONES**



## 1.- MUNICIPIO

COD. INE  Población Residente INE  Superficie (km2.) Población estacional máx.  Densidad (hab/km2) Planeamiento Urbanístico Viviendas  Núcleos Urbanos Plaza hoteleras:  Altitud m.s.m. 

## 2.- RED DE CARRETERA

Longitud Km. 

Estado carreteras (km.)

Bien Regular A mejorar 

## 3.- INFRAESTRUCTURA VIARIA

Total Infraestructura viaria Estado viario (m) Longitud (m) Área (m2)

Calles long. (m)  Bueno  Calles sup. (m2)  Regular  A mejorar  No pavimentado  Vivienda sin acceso pavimentado 

## 4.- ALUMBRADO

Puntos de luz 

## Deficit de alumbrado

Viviendas sin alumbrado: Longitud sin alumbrado (m.): 

## 5.- ABASTECIMIENTO DE AGUA

## Datos Generales

Número de captaciones Tramo conducción (m.) Numero de depósitos Cap. depósitos (m3.) Nº de potabilizadoras 

## Red de Distribución

Longitud (m.) Pérdidas de red (%) Viviendas conectadas Viviendas no conectadas Consumo invierno (m3/hab.) Consumo verano (m3/hab.) Fuentes publicas conectada Fuentes publicas no conec. 

## 6.- SANEAMIENTO Y DEPURACIÓN

## Datos Generales

Colectores Longitud colectores(m) Tramos de emisario (m) Puntos de Vertido Depuradoras 

## Ramal de Saneamiento

Longitud Viviendas conectadas Viviendas no conectadas 

## Depuración

Capacidad (m3/año) Porcentaje reciclado % Caudal desaguado (m3/año) Caudal tratado (m3/año) 

**7.- EQUIPAMIENTOS**

	Nº Instal	Superficie
Instal. Deportivas	3	9869
C. Culturales	2	330
Centros Sanitarios	1	30
Centros Asistenciales	0	0
Centros Educativos	0	0
Edificios Municipales	3	265
Parques-Jardines	2	550
Prot.Civil-Bomberos	0	0
Ferias-Mercado	0	0
Cementerio	1	2000
Tanatorio	0	0

**Instalaciones Deportivas**

Fronton	2	Pistas deportivas	0
Piscina	0	Terrenos de juego	1
Otras inst. deportivas	0		

**Centros Culturales**

Teatro-Auditorio	0	C. Cultural	1
C.Social-Pensionista	1	Museo	0
Biblioteca-archivo	0	Otros	0

**Centros Sanitarios**

Consultorio Local	1	Centro Salud/Otros	0
-------------------	---	--------------------	---

**Centros Asistenciales**

Guarderías	0	Residencia	0	Otros	0
------------	---	------------	---	-------	---

**Centros Educativos**

Colegios	0	Instituto	0	Otros	0
----------	---	-----------	---	-------	---

**8.- TELECOMUNICACIONES****5.1.- TELEFONÍA FIJA Y MÓVIL**

Recepción

Tlf. fija  Tlf. móvil **5.2.- RADIO Y TELEVISIÓN**

Recepción

Radio  TV **5.3.- NTIC**

Recepción

Internet Página web **9.- RECOGIDA DE BASURAS****TOTAL**Tm/año Contenedores **TIPO**

	Tm/año	Contenedores	Tm/año	Contenedores
No selectiv	61	6	Plástico	0
Papel	0	0	Pilas	0
Vidrio	0	0	Orgánica	0
			Otros	0

**INSTALACIONES DE ELIMINACIÓN Y TRATAMIENTO DE RESIDUOS**Vertedero (tipo) Capacidad m3 **10.- INVENTARIO DE BIENES MUNICIPALES**

Año última actualización

**OBSERVACIONES**



## 1.- MUNICIPIO

COD. INE  Población Residente INE  Superficie (km2.) Población estacional máx.  Densidad (hab/km2) Planeamiento Urbanístico Viviendas  Núcleos Urbanos Plaza hoteleras:  Altitud m.s.m. 

## 2.- RED DE CARRETERA

Longitud Km. 

Estado carreteras (km.)

Bien Regular A mejorar 

## 3.- INFRAESTRUCTURA VIARIA

Total Infraestructura viaria Estado viario (m) Longitud (m) Área (m2)

Calles long. (m)  Bueno  Calles sup. (m2)  Regular  A mejorar  No pavimentado  Vivienda sin acceso pavimentado 

## 4.- ALUMBRADO

Puntos de luz 

## Deficit de alumbrado

Viviendas sin alumbrado: Longitud sin alumbrado (m.): 

## 5.- ABASTECIMIENTO DE AGUA

## Datos Generales

Número de captaciones Tramo conducción (m.) Numero de depósitos Cap. depósitos (m3.) Nº de potabilizadoras 

## Red de Distribución

Longitud (m.) Pérdidas de red (%) Viviendas conectadas Viviendas no conectadas Consumo invierno (m3/hab.) Consumo verano (m3/hab.) Fuentes publicas conectada Fuentes publicas no conec. 

## 6.- SANEAMIENTO Y DEPURACIÓN

## Datos Generales

Colectores Longitud colectores(m) Tramos de emisario (m) Puntos de Vertido Depuradoras 

## Ramal de Saneamiento

Longitud Viviendas conectadas Viviendas no conectadas 

## Depuración

Capacidad (m3/año) Porcentaje reciclado % Caudal desaguado (m3/año) Caudal tratado (m3/año) 



## 7.- EQUIPAMIENTOS



	Nº Instal	Superficie
Instal. Deportivas	1	120
C. Culturales	2	112
Centros Sanitarios	1	37
Centros Asistenciales	0	0
Centros Educativos	0	0
Edificios Municipales	3	441
Parques-Jardines	2	600
Prot.Civil-Bomberos	0	0
Ferias-Mercado	0	0
Cementerio	0	0
Tanatorio	0	0

## Instalaciones Deportivas

Fronton	0	Pistas deportivas	0
Piscina	0	Terrenos de juego	1
Otras inst. deportivas	0		

## Centros Culturales

Teatro-Auditorio	0	C. Cultural	0
C.Social-Pensionista	2	Museo	0
Biblioteca-archivo	0	Otros	0

## Centros Sanitarios

Consultorio Local	1	Centro Salud/Otros	0
-------------------	---	--------------------	---

## Centros Asistenciales

Guarderías	0	Residencia	0	Otros	0
------------	---	------------	---	-------	---

## Centros Educativos

Colegios	0	Instituto	0	Otros	0
----------	---	-----------	---	-------	---

## 8.- TELECOMUNICACIONES

## 5.1.- TELEFONÍA FIJA Y MÓVIL

Recepción

Tlf. fija  Tlf. móvil 

## 5.2.- RADIO Y TELEVISIÓN

Recepción

Radio  TV 

## 5.3.- NTIC

Recepción

Internet Página web 

## 9.- RECOGIDA DE BASURAS

TOTAL

Tm/año Contenedores 

TIPO

	Tm/año	Contenedores	Tm/año	Contenedores
No selectiv	37	2	Plástico	0
Papel	0	0	Pilas	0
Vidrio	0	0	Orgánica	0
			Otros	0

INSTALACIONES DE ELIMINACIÓN Y TRATAMIENTO DE RESIDUOS

Vertedero (tipo) Capacidad m3 

## 10.- INVENTARIO DE BIENES MUNICIPALES

Año última actualización 

## OBSERVACIONES



## 1.- MUNICIPIO

COD. INE  Población Residente INE  Superficie (km2.) Población estacional máx.  Densidad (hab/km2) Planeamiento Urbanístico Viviendas  Núcleos Urbanos Plaza hoteleras:  Altitud m.s.m. 

## 2.- RED DE CARRETERA

Longitud Km. 

Estado carreteras (km.)

Bien Regular A mejorar 

## 3.- INFRAESTRUCTURA VIARIA

Total Infraestructura viaria Estado viario (m) Longitud (m) Área (m2)

Calles long. (m)  Bueno  Calles sup. (m2)  Regular  A mejorar  No pavimentado  Vivienda sin acceso pavimentado 

## 4.- ALUMBRADO

Puntos de luz 

## Deficit de alumbrado

Viviendas sin alumbrado: Longitud sin alumbrado (m.): 

## 5.- ABASTECIMIENTO DE AGUA

## Datos Generales

Número de captaciones Tramo conducción (m.) Numero de depósitos Cap. depósitos (m3.) Nº de potabilizadoras 

## Red de Distribución

Longitud (m.) Pérdidas de red (%) Viviendas conectadas Viviendas no conectadas Consumo invierno (m3/hab.) Consumo verano (m3/hab.) Fuentes publicas conectada Fuentes publicas no conec. 

## 6.- SANEAMIENTO Y DEPURACIÓN

## Datos Generales

Colectores Longitud colectores(m) Tramos de emisario (m) Puntos de Vertido Depuradoras 

## Ramal de Saneamiento

Longitud Viviendas conectadas Viviendas no conectadas 

## Depuración

Capacidad (m3/año) Porcentaje reciclado % Caudal desaguado (m3/año) Caudal tratado (m3/año) 

**7.- EQUIPAMIENTOS**

	Nº Instal	Superficie
Instal. Deportivas	2	1788
C. Culturales	2	1002
Centros Sanitarios	1	50
Centros Asistenciales	0	0
Centros Educativos	0	0
Edificios Municipales	5	1731
Parques-Jardines	3	900
Prot.Civil-Bomberos	0	0
Ferias-Mercado	0	0
Cementerio	1	731
Tanatorio	0	0

**Instalaciones Deportivas**

Fronton	1	Pistas deportivas	1
Piscina	0	Terrenos de juego	0
Otras inst. deportivas	0		

**Centros Culturales**

Teatro-Auditorio	0	C. Cultural	0
C.Social-Pensionista	2	Museo	0
Biblioteca-archivo	0	Otros	0

**Centros Sanitarios**

Consultorio Local	1	Centro Salud/Otros	0
-------------------	---	--------------------	---

**Centros Asistenciales**

Guarderías	0	Residencia	0	Otros	0
------------	---	------------	---	-------	---

**Centros Educativos**

Colegios	0	Instituto	0	Otros	0
----------	---	-----------	---	-------	---

**8.- TELECOMUNICACIONES****5.1.- TELEFONÍA FIJA Y MÓVIL**

Recepción

Tlf. fija  Tlf. móvil **5.2.- RADIO Y TELEVISIÓN**

Recepción

Radio  TV **5.3.- NTIC**

Recepción

Internet Página web **9.- RECOGIDA DE BASURAS****TOTAL**Tm/año Contenedores **TIPO**

	Tm/año	Contenedores	Tm/año	Contenedores
No selectiv	89	7	Plástico	0
Papel	0	0	Pilas	0
Vidrio	0	0	Orgánica	0
			Otros	0

**INSTALACIONES DE ELIMINACIÓN Y TRATAMIENTO DE RESIDUOS**Vertedero (tipo) Capacidad m3 **10.- INVENTARIO DE BIENES MUNICIPALES**

Año última actualización

**OBSERVACIONES**



## 1.- MUNICIPIO

COD. INE  Población Residente INE  Superficie (km2.) Población estacional máx.  Densidad (hab/km2) Planeamiento Urbanístico Viviendas  Núcleos Urbanos Plaza hoteleras:  Altitud m.s.m. 

## 2.- RED DE CARRETERA

Longitud Km. 

Estado carreteras (km.)

Bien Regular A mejorar 

## 3.- INFRAESTRUCTURA VIARIA

Total Infraestructura viaria Estado viario (m) Longitud (m) Área (m2)

Calles long. (m)  Bueno  Calles sup. (m2)  Regular  A mejorar  No pavimentado  Vivienda sin acceso pavimentado 

## 4.- ALUMBRADO

Puntos de luz 

## Deficit de alumbrado

Viviendas sin alumbrado: Longitud sin alumbrado (m.): 

## 5.- ABASTECIMIENTO DE AGUA

## Datos Generales

Número de captaciones Tramo conducción (m.) Numero de depósitos Cap. depósitos (m3.) Nº de potabilizadoras 

## Red de Distribución

Longitud (m.) Pérdidas de red (%) Viviendas conectadas Viviendas no conectadas Consumo invierno (m3/hab.) Consumo verano (m3/hab.) Fuentes publicas conectada Fuentes publicas no conec. 

## 6.- SANEAMIENTO Y DEPURACIÓN

## Datos Generales

Colectores Longitud colectores(m) Tramos de emisario (m) Puntos de Vertido Depuradoras 

## Ramal de Saneamiento

Longitud Viviendas conectadas Viviendas no conectadas Caudal desaguado (m3/año) Caudal tratado (m3/año) 

## Depuración

Capacidad (m3/año) Porcentaje reciclado %



**7.- EQUIPAMIENTOS**

	Nº Instal	Superficie
Instal. Deportivas	<input type="text" value="3"/>	<input type="text" value="5650"/>
C. Culturales	<input type="text" value="5"/>	<input type="text" value="1070"/>
Centros Sanitarios	<input type="text" value="2"/>	<input type="text" value="60"/>
Centros Asistenciales	<input type="text" value="0"/>	<input type="text" value="0"/>
Centros Educativos	<input type="text" value="0"/>	<input type="text" value="0"/>
Edificios Municipales	<input type="text" value="8"/>	<input type="text" value="1470"/>
Parques-Jardines	<input type="text" value="2"/>	<input type="text" value="200"/>
Prot.Civil-Bomberos	<input type="text" value="0"/>	<input type="text" value="0"/>
Ferias-Mercado	<input type="text" value="0"/>	<input type="text" value="0"/>
Cementerio	<input type="text" value="2"/>	<input type="text" value="375"/>
Tanatorio	<input type="text" value="0"/>	<input type="text" value="0"/>

**Instalaciones Deportivas**

Fronton	<input type="text" value="2"/>	Pistas deportivas	<input type="text" value="1"/>
Piscina	<input type="text" value="0"/>	Terrenos de juego	<input type="text" value="0"/>
Otras inst. deportivas	<input type="text" value="0"/>		

**Centros Culturales**

Teatro-Auditorio	<input type="text" value="1"/>	C. Cultural	<input type="text" value="1"/>
C.Social-Pensionista	<input type="text" value="3"/>	Museo	<input type="text" value="0"/>
Biblioteca-archivo	<input type="text" value="0"/>	Otros	<input type="text" value="0"/>

**Centros Sanitarios**

Consultorio Local	<input type="text" value="2"/>	Centro Salud/Otros	<input type="text" value="0"/>
-------------------	--------------------------------	--------------------	--------------------------------

**Centros Asistenciales**

Guarderías	<input type="text" value="0"/>	Residencia	<input type="text" value="0"/>	Otros	<input type="text" value="0"/>
------------	--------------------------------	------------	--------------------------------	-------	--------------------------------

**Centros Educativos**

Colegios	<input type="text" value="0"/>	Instituto	<input type="text" value="0"/>	Otros	<input type="text" value="0"/>
----------	--------------------------------	-----------	--------------------------------	-------	--------------------------------

**8.- TELECOMUNICACIONES****5.1.- TELEFONÍA FIJA Y MÓVIL**

Recepción

Tlf. fija  Tlf. móvil **5.2.- RADIO Y TELEVISIÓN**

Recepción

Radio  TV **5.3.- NTIC**

Recepción

Internet Página web **9.- RECOGIDA DE BASURAS****TOTAL**Tm/año Contenedores **TIPO**

	Tm/año	Contenedores		Tm/año	Contenedores
No selectiv	<input type="text" value="68"/>	<input type="text" value="5"/>	Plástico	<input type="text" value="0"/>	<input type="text" value="0"/>
Papel	<input type="text" value="0"/>	<input type="text" value="0"/>	Pilas	<input type="text" value="0"/>	<input type="text" value="0"/>
Vidrio	<input type="text" value="2"/>	<input type="text" value="2"/>	Orgánica	<input type="text" value="0"/>	<input type="text" value="0"/>
			Otros	<input type="text" value="0"/>	<input type="text" value="0"/>

**INSTALACIONES DE ELIMINACIÓN Y TRATAMIENTO DE RESIDUOS**Vertedero (tipo) Capacidad m3 **10.- INVENTARIO DE BIENES MUNICIPALES**

Año última actualización

**OBSERVACIONES**



## 1.- MUNICIPIO

COD. INE  Población Residente INE  Superficie (km2.) Población estacional máx.  Densidad (hab/km2) Planeamiento Urbanístico Viviendas  Núcleos Urbanos Plaza hoteleras:  Altitud m.s.m. 

## 2.- RED DE CARRETERA

Longitud Km. 

Estado carreteras (km.)

Bien Regular A mejorar 

## 3.- INFRAESTRUCTURA VIARIA

Total Infraestructura viaria Estado viario (m) Longitud (m) Área (m2)

Calles long. (m)  Bueno  Calles sup. (m2)  Regular  A mejorar  No pavimentado  Vivienda sin acceso pavimentado 

## 4.- ALUMBRADO

Puntos de luz 

## Deficit de alumbrado

Viviendas sin alumbrado: Longitud sin alumbrado (m.): 

## 5.- ABASTECIMIENTO DE AGUA

## Datos Generales

Número de captaciones Tramo conducción (m.) Numero de depósitos Cap. depósitos (m3.) Nº de potabilizadoras 

## Red de Distribución

Longitud (m.) Pérdidas de red (%) Viviendas conectadas Viviendas no conectadas Consumo invierno (m3/hab.) Consumo verano (m3/hab.) Fuentes publicas conectada Fuentes publicas no conec. 

## 6.- SANEAMIENTO Y DEPURACIÓN

## Datos Generales

Colectores Longitud colectores(m) Tramos de emisario (m) Puntos de Vertido Depuradoras 

## Ramal de Saneamiento

Longitud Viviendas conectadas Viviendas no conectadas 

## Depuración

Capacidad (m3/año) Porcentaje reciclado % Caudal desaguado (m3/año) Caudal tratado (m3/año) 

**7.- EQUIPAMIENTOS**

	Nº Instal	Superficie
Instal. Deportivas	6	15700
C. Culturales	5	680
Centros Sanitarios	2	60
Centros Asistenciales	0	0
Centros Educativos	0	0
Edificios Municipales	9	1445
Parques-Jardines	5	16850
Prot.Civil-Bomberos	0	0
Ferias-Mercado	0	0
Cementerio	2	710
Tanatorio	0	0

**Instalaciones Deportivas**

Fronton	2	Pistas deportivas	1
Piscina	0	Terrenos de juego	0
Otras inst. deportivas			3

**Centros Culturales**

Teatro-Auditorio	0	C. Cultural	0
C.Social-Pensionista	4	Museo	0
Biblioteca-archivo	1	Otros	0

**Centros Sanitarios**

Consultorio Local	2	Centro Salud/Otros	0
-------------------	---	--------------------	---

**Centros Asistenciales**

Guarderías	0	Residencia	0	Otros	0
------------	---	------------	---	-------	---

**Centros Educativos**

Colegios	0	Instituto	0	Otros	0
----------	---	-----------	---	-------	---

**8.- TELECOMUNICACIONES****5.1.- TELEFONÍA FIJA Y MÓVIL**

Recepción

Tlf. fija  Tlf. móvil **5.2.- RADIO Y TELEVISIÓN**

Recepción

Radio  TV **5.3.- NTIC**

Recepción

Internet Página web **9.- RECOGIDA DE BASURAS****TOTAL**Tm/año  108Contenedores  8**INSTALACIONES DE ELIMINACIÓN Y TRATAMIENTO DE RESIDUOS****TIPO**

	Tm/año	Contenedores		Tm/año	Contenedores
No selectiv	108	8	Plástico	0	0
Papel	0	0	Pilas	0	0
Vidrio	0	0	Orgánica	0	0
			Otros	0	0

Vertedero (tipo)  2Capacidad m3  22200**10.- INVENTARIO DE BIENES MUNICIPALES**

Año última actualización

**OBSERVACIONES**



## 1.- MUNICIPIO

COD. INE  Población Residente INE  Superficie (km2.) Población estacional máx.  Densidad (hab/km2) Planeamiento Urbanístico Viviendas  Núcleos Urbanos Plaza hoteleras:  Altitud m.s.m. 

## 2.- RED DE CARRETERA

Longitud Km. 

Estado carreteras (km.)

Bien Regular A mejorar 

## 3.- INFRAESTRUCTURA VIARIA

Total Infraestructura viaria Estado viario (m) Longitud (m) Área (m2)

Calles long. (m)  Bueno  Calles sup. (m2)  Regular  A mejorar  No pavimentado  Vivienda sin acceso pavimentado 

## 4.- ALUMBRADO

Puntos de luz 

## Deficit de alumbrado

Viviendas sin alumbrado: Longitud sin alumbrado (m.): 

## 5.- ABASTECIMIENTO DE AGUA

## Datos Generales

Número de captaciones Tramo conducción (m.) Numero de depósitos Cap. depósitos (m3.) Nº de potabilizadoras 

## Red de Distribución

Longitud (m.) Pérdidas de red (%) Viviendas conectadas Viviendas no conectadas Consumo invierno (m3/hab.) Consumo verano (m3/hab.) Fuentes publicas conectada Fuentes publicas no conec. 

## 6.- SANEAMIENTO Y DEPURACIÓN

## Datos Generales

Colectores Longitud colectores(m) Tramos de emisario (m) Puntos de Vertido Depuradoras 

## Ramal de Saneamiento

Longitud Viviendas conectadas Viviendas no conectadas 

## Depuración

Capacidad (m3/año) Porcentaje reciclado % Caudal desaguado (m3/año) Caudal tratado (m3/año) 



## 7.- EQUIPAMIENTOS



	Nº Instal	Superficie
Instal. Deportivas	9	11607
C. Culturales	7	3750
Centros Sanitarios	3	520
Centros Asistenciales	1	2480
Centros Educativos	2	5800
Edificios Municipales	14	3055
Parques-Jardines	7	16800
Prot.Civil-Bomberos	1	700
Ferias-Mercado	0	0
Cementerio	2	6820
Tanatorio	1	680

## Instalaciones Deportivas

Fronton	3	Pistas deportivas	4
Piscina	1	Terrenos de juego	1
Otras inst. deportivas	0		

## Centros Culturales

Teatro-Auditorio	0	C. Cultural	2
C.Social-Pensionista	4	Museo	0
Biblioteca-archivo	0	Otros	1

## Centros Sanitarios

Consultorio Local	1	Centro Salud/Otros	2
-------------------	---	--------------------	---

## Centros Asistenciales

Guarderías	0	Residencia	0	Otros	1
------------	---	------------	---	-------	---

## Centros Educativos

Colegios	1	Instituto	1	Otros	0
----------	---	-----------	---	-------	---

## 8.- TELECOMUNICACIONES

## 5.1.- TELEFONÍA FIJA Y MÓVIL

Recepción

Tlf. fija  Tlf. móvil 

## 5.2.- RADIO Y TELEVISIÓN

Recepción

Radio  TV 

## 5.3.- NTIC

Recepción

Internet Página web 

## 9.- RECOGIDA DE BASURAS

TOTAL

Tm/año  920Contenedores  74

## INSTALACIONES DE ELIMINACIÓN Y TRATAMIENTO DE RESIDUOS

TIPO

	Tm/año	Contenedores	Tm/año	Contenedores
No selectiv	896	66	Plástico	0
Papel	0	0	Pilas	0
Vidrio	24	8	Orgánica	0
			Otros	0

Vertedero (tipo)  0Capacidad m3  0

## 10.- INVENTARIO DE BIENES MUNICIPALES

Año última actualización

## OBSERVACIONES



## 1.- MUNICIPIO

COD. INE  Población Residente INE  Superficie (km2.) Población estacional máx.  Densidad (hab/km2) Planeamiento Urbanístico Viviendas  Núcleos Urbanos Plaza hoteleras:  Altitud m.s.m. 

## 2.- RED DE CARRETERA

Longitud Km. 

Estado carreteras (km.)

Bien Regular A mejorar 

## 3.- INFRAESTRUCTURA VIARIA

Total Infraestructura viaria Estado viario (m) Longitud (m) Área (m2)

Calles long. (m)  Bueno  Calles sup. (m2)  Regular  A mejorar  No pavimentado  Vivienda sin acceso pavimentado 

## 4.- ALUMBRADO

Puntos de luz 

## Deficit de alumbrado

Viviendas sin alumbrado: Longitud sin alumbrado (m.): 

## 5.- ABASTECIMIENTO DE AGUA

## Datos Generales

Número de captaciones Tramo conducción (m.) Numero de depósitos Cap. depósitos (m3.) Nº de potabilizadoras 

## Red de Distribución

Longitud (m.) Pérdidas de red (%) Viviendas conectadas Viviendas no conectadas Consumo invierno (m3/hab.) Consumo verano (m3/hab.) Fuentes publicas conectada Fuentes publicas no conec. 

## 6.- SANEAMIENTO Y DEPURACIÓN

## Datos Generales

Colectores Longitud colectores(m) Tramos de emisario (m) Puntos de Vertido Depuradoras 

## Ramal de Saneamiento

Longitud Viviendas conectadas Viviendas no conectadas 

## Depuración

Capacidad (m3/año) Porcentaje reciclado % Caudal desaguado (m3/año) Caudal tratado (m3/año) 

**7.- EQUIPAMIENTOS**

	Nº Instal	Superficie
Instal. Deportivas	5	20314
C. Culturales	2	230
Centros Sanitarios	1	50
Centros Asistenciales	0	0
Centros Educativos	0	0
Edificios Municipales	6	710
Parques-Jardines	8	44428
Prot.Civil-Bomberos	0	0
Ferias-Mercado	0	0
Cementerio	1	400
Tanatorio	0	0

**Instalaciones Deportivas**

Fronton	1	Pistas deportivas	2
Piscina	1	Terrenos de juego	1
Otras inst. deportivas	0		

**Centros Culturales**

Teatro-Auditorio	0	C. Cultural	0
C.Social-Pensionista	1	Museo	0
Biblioteca-archivo	1	Otros	0

**Centros Sanitarios**

Consultorio Local	1	Centro Salud/Otros	0
-------------------	---	--------------------	---

**Centros Asistenciales**

Guarderías	0	Residencia	0	Otros	0
------------	---	------------	---	-------	---

**Centros Educativos**

Colegios	0	Instituto	0	Otros	0
----------	---	-----------	---	-------	---

**8.- TELECOMUNICACIONES****5.1.- TELEFONÍA FIJA Y MÓVIL**

Recepción

Tlf. fija  Tlf. móvil **5.2.- RADIO Y TELEVISIÓN**

Recepción

Radio  TV **5.3.- NTIC**

Recepción

Internet Página web **9.- RECOGIDA DE BASURAS****TOTAL**Tm/año Contenedores **INSTALACIONES DE ELIMINACIÓN Y TRATAMIENTO DE RESIDUOS****TIPO**

	Tm/año	Contenedores	Tm/año	Contenedores
No selectiv	52	3	Plástico	0
Papel	0	0	Pilas	0
Vidrio	0	0	Orgánica	0
			Otros	0

Vertedero (tipo) Capacidad m3 **10.- INVENTARIO DE BIENES MUNICIPALES**

Año última actualización

**OBSERVACIONES**



## 1.- MUNICIPIO

COD. INE  Población Residente INE  Superficie (km2.) Población estacional máx.  Densidad (hab/km2) Planeamiento Urbanístico Viviendas  Núcleos Urbanos Plaza hoteleras:  Altitud m.s.m. 

## 2.- RED DE CARRETERA

Longitud Km. 

Estado carreteras (km.)

Bien Regular A mejorar 

## 3.- INFRAESTRUCTURA VIARIA

Total Infraestructura viaria Estado viario (m) Longitud (m) Área (m2)

Calles long. (m)  Bueno  Calles sup. (m2)  Regular  A mejorar  No pavimentado  Vivienda sin acceso pavimentado 

## 4.- ALUMBRADO

Puntos de luz 

## Deficit de alumbrado

Viviendas sin alumbrado: Longitud sin alumbrado (m.): 

## 5.- ABASTECIMIENTO DE AGUA

## Datos Generales

Número de captaciones Tramo conducción (m.) Numero de depósitos Cap. depósitos (m3.) Nº de potabilizadoras 

## Red de Distribución

Longitud (m.) Pérdidas de red (%) Viviendas conectadas Viviendas no conectadas Consumo invierno (m3/hab.) Consumo verano (m3/hab.) Fuentes publicas conectada Fuentes publicas no conec. 

## 6.- SANEAMIENTO Y DEPURACIÓN

## Datos Generales

Colectores Longitud colectores(m) Tramos de emisario (m) Puntos de Vertido Depuradoras 

## Ramal de Saneamiento

Longitud Viviendas conectadas Viviendas no conectadas 

## Depuración

Capacidad (m3/año) Porcentaje reciclado % Caudal desaguado (m3/año) Caudal tratado (m3/año) 



**7.- EQUIPAMIENTOS**

	Nº Instal	Superficie
Instal. Deportivas	<input type="text" value="2"/>	<input type="text" value="2355"/>
C. Culturales	<input type="text" value="4"/>	<input type="text" value="500"/>
Centros Sanitarios	<input type="text" value="1"/>	<input type="text" value="78"/>
Centros Asistenciales	<input type="text" value="1"/>	<input type="text" value="875"/>
Centros Educativos	<input type="text" value="0"/>	<input type="text" value="0"/>
Edificios Municipales	<input type="text" value="8"/>	<input type="text" value="2161"/>
Parques-Jardines	<input type="text" value="4"/>	<input type="text" value="400"/>
Prot.Civil-Bomberos	<input type="text" value="0"/>	<input type="text" value="0"/>
Ferias-Mercado	<input type="text" value="0"/>	<input type="text" value="0"/>
Cementerio	<input type="text" value="1"/>	<input type="text" value="2000"/>
Tanatorio	<input type="text" value="0"/>	<input type="text" value="0"/>

**Instalaciones Deportivas**

Fronton	<input type="text" value="1"/>	Pistas deportivas	<input type="text" value="1"/>
Piscina	<input type="text" value="0"/>	Terrenos de juego	<input type="text" value="0"/>
Otras inst. deportivas	<input type="text" value="0"/>		

**Centros Culturales**

Teatro-Auditorio	<input type="text" value="0"/>	C. Cultural	<input type="text" value="0"/>
C.Social-Pensionista	<input type="text" value="2"/>	Museo	<input type="text" value="1"/>
Biblioteca-archivo	<input type="text" value="0"/>	Otros	<input type="text" value="1"/>

**Centros Sanitarios**

Consultorio Local	<input type="text" value="1"/>	Centro Salud/Otros	<input type="text" value="0"/>
-------------------	--------------------------------	--------------------	--------------------------------

**Centros Asistenciales**

Guarderías	<input type="text" value="0"/>	Residencia	<input type="text" value="0"/>	Otros	<input type="text" value="1"/>
------------	--------------------------------	------------	--------------------------------	-------	--------------------------------

**Centros Educativos**

Colegios	<input type="text" value="0"/>	Instituto	<input type="text" value="0"/>	Otros	<input type="text" value="0"/>
----------	--------------------------------	-----------	--------------------------------	-------	--------------------------------

**8.- TELECOMUNICACIONES****5.1.- TELEFONÍA FIJA Y MÓVIL**

Recepción

Tlf. fija  Tlf. móvil **5.2.- RADIO Y TELEVISIÓN**

Recepción

Radio  TV **5.3.- NTIC**

Recepción

Internet Página web **9.- RECOGIDA DE BASURAS****TOTAL**Tm/año Contenedores **INSTALACIONES DE ELIMINACIÓN Y TRATAMIENTO DE RESIDUOS****TIPO**

	Tm/año	Contenedores		Tm/año	Contenedores
No selectiv	<input type="text" value="153"/>	<input type="text" value="9"/>	Plástico	<input type="text" value="0"/>	<input type="text" value="0"/>
Papel	<input type="text" value="0"/>	<input type="text" value="0"/>	Pilas	<input type="text" value="0"/>	<input type="text" value="0"/>
Vidrio	<input type="text" value="0"/>	<input type="text" value="0"/>	Orgánica	<input type="text" value="0"/>	<input type="text" value="0"/>
			Otros	<input type="text" value="0"/>	<input type="text" value="0"/>

Vertedero (tipo) Capacidad m3 **10.- INVENTARIO DE BIENES MUNICIPALES**

Año última actualización

**OBSERVACIONES**



## 1.- MUNICIPIO

COD. INE  Población Residente INE  Superficie (km2.) Población estacional máx.  Densidad (hab/km2) Planeamiento Urbanístico Viviendas  Núcleos Urbanos Plaza hoteleras:  Altitud m.s.m. 

## 2.- RED DE CARRETERA

Longitud Km. 

Estado carreteras (km.)

Bien Regular A mejorar 

## 3.- INFRAESTRUCTURA VIARIA

Total Infraestructura viaria Estado viario (m) Longitud (m) Área (m2)

Calles long. (m)  Bueno  Calles sup. (m2)  Regular  A mejorar  No pavimentado  Vivienda sin acceso pavimentado 

## 4.- ALUMBRADO

Puntos de luz 

## Deficit de alumbrado

Viviendas sin alumbrado: Longitud sin alumbrado (m.): 

## 5.- ABASTECIMIENTO DE AGUA

## Datos Generales

Número de captaciones Tramo conducción (m.) Numero de depósitos Cap. depósitos (m3.) Nº de potabilizadoras 

## Red de Distribución

Longitud (m.) Pérdidas de red (%) Viviendas conectadas Viviendas no conectadas Consumo invierno (m3/hab.) Consumo verano (m3/hab.) Fuentes publicas conectada Fuentes publicas no conec. 

## 6.- SANEAMIENTO Y DEPURACIÓN

## Datos Generales

Colectores Longitud colectores(m) Tramos de emisario (m) Puntos de Vertido Depuradoras 

## Ramal de Saneamiento

Longitud Viviendas conectadas Viviendas no conectadas Caudal desaguado (m3/año) Caudal tratado (m3/año) 

## Depuración

Capacidad (m3/año) Porcentaje reciclado %

**7.- EQUIPAMIENTOS**

	Nº Instal	Superficie
Instal. Deportivas	2	784
C. Culturales	2	285
Centros Sanitarios	1	65
Centros Asistenciales	0	0
Centros Educativos	0	0
Edificios Municipales	2	397
Parques-Jardines	4	3655
Prot.Civil-Bomberos	0	0
Ferias-Mercado	0	0
Cementerio	1	300
Tanatorio	0	0

**Instalaciones Deportivas**

Fronton	2	Pistas deportivas	0
Piscina	0	Terrenos de juego	0
Otras inst. deportivas	0		

**Centros Culturales**

Teatro-Auditorio	0	C. Cultural	1
C.Social-Pensionista	1	Museo	0
Biblioteca-archivo	0	Otros	0

**Centros Sanitarios**

Consultorio Local	1	Centro Salud/Otros	0
-------------------	---	--------------------	---

**Centros Asistenciales**

Guarderías	0	Residencia	0	Otros	0
------------	---	------------	---	-------	---

**Centros Educativos**

Colegios	0	Instituto	0	Otros	0
----------	---	-----------	---	-------	---

**8.- TELECOMUNICACIONES****5.1.- TELEFONÍA FIJA Y MÓVIL**

Recepción

Tlf. fija  Tlf. móvil **5.2.- RADIO Y TELEVISIÓN**

Recepción

Radio  TV **5.3.- NTIC**

Recepción

Internet Página web **9.- RECOGIDA DE BASURAS****TOTAL**Tm/año Contenedores **TIPO**

	Tm/año	Contenedores		Tm/año	Contenedores
No selectiv	61	4	Plástico	0	0
Papel	0	0	Pilas	0	0
Vidrio	0	0	Orgánica	0	0
			Otros	0	0

**INSTALACIONES DE ELIMINACIÓN Y TRATAMIENTO DE RESIDUOS**Vertedero (tipo) Capacidad m3 **10.- INVENTARIO DE BIENES MUNICIPALES**

Año última actualización

**OBSERVACIONES**



## 1.- MUNICIPIO

COD. INE  Población Residente INE  Superficie (km2.) Población estacional máx.  Densidad (hab/km2) Planeamiento Urbanístico Viviendas  Núcleos Urbanos Plaza hoteleras:  Altitud m.s.m. 

## 2.- RED DE CARRETERA

Longitud Km. 

Estado carreteras (km.)

Bien Regular A mejorar 

## 3.- INFRAESTRUCTURA VIARIA

Total Infraestructura viaria Estado viario (m) Longitud (m) Área (m2)

Calles long. (m)  Bueno  Calles sup. (m2)  Regular  A mejorar  No pavimentado  Vivienda sin acceso pavimentado 

## 4.- ALUMBRADO

Puntos de luz 

## Deficit de alumbrado

Viviendas sin alumbrado: Longitud sin alumbrado (m.): 

## 5.- ABASTECIMIENTO DE AGUA

## Datos Generales

Número de captaciones Tramo conducción (m.) Numero de depósitos Cap. depósitos (m3.) Nº de potabilizadoras 

## Red de Distribución

Longitud (m.) Pérdidas de red (%) Viviendas conectadas Viviendas no conectadas Consumo invierno (m3/hab.) Consumo verano (m3/hab.) Fuentes publicas conectada Fuentes publicas no conec. 

## 6.- SANEAMIENTO Y DEPURACIÓN

## Datos Generales

Colectores Longitud colectores(m) Tramos de emisario (m) Puntos de Vertido Depuradoras 

## Ramal de Saneamiento

Longitud Viviendas conectadas Viviendas no conectadas 

## Depuración

Capacidad (m3/año) Porcentaje reciclado % Caudal desaguado (m3/año) Caudal tratado (m3/año) 

**7.- EQUIPAMIENTOS**

	Nº Instal	Superficie
Instal. Deportivas	<input type="text" value="2"/>	<input type="text" value="770"/>
C. Culturales	<input type="text" value="3"/>	<input type="text" value="400"/>
Centros Sanitarios	<input type="text" value="1"/>	<input type="text" value="25"/>
Centros Asistenciales	<input type="text" value="0"/>	<input type="text" value="0"/>
Centros Educativos	<input type="text" value="0"/>	<input type="text" value="0"/>
Edificios Municipales	<input type="text" value="3"/>	<input type="text" value="477"/>
Parques-Jardines	<input type="text" value="2"/>	<input type="text" value="200"/>
Prot.Civil-Bomberos	<input type="text" value="0"/>	<input type="text" value="0"/>
Ferias-Mercado	<input type="text" value="0"/>	<input type="text" value="0"/>
Cementerio	<input type="text" value="2"/>	<input type="text" value="1060"/>
Tanatorio	<input type="text" value="0"/>	<input type="text" value="0"/>

**Instalaciones Deportivas**

Fronton	<input type="text" value="0"/>	Pistas deportivas	<input type="text" value="1"/>
Piscina	<input type="text" value="0"/>	Terrenos de juego	<input type="text" value="1"/>
Otras inst. deportivas	<input type="text" value="0"/>		

**Centros Culturales**

Teatro-Auditorio	<input type="text" value="0"/>	C. Cultural	<input type="text" value="0"/>
C.Social-Pensionista	<input type="text" value="2"/>	Museo	<input type="text" value="0"/>
Biblioteca-archivo	<input type="text" value="0"/>	Otros	<input type="text" value="1"/>

**Centros Sanitarios**

Consultorio Local	<input type="text" value="1"/>	Centro Salud/Otros	<input type="text" value="0"/>
-------------------	--------------------------------	--------------------	--------------------------------

**Centros Asistenciales**

Guarderías	<input type="text" value="0"/>	Residencia	<input type="text" value="0"/>	Otros	<input type="text" value="0"/>
------------	--------------------------------	------------	--------------------------------	-------	--------------------------------

**Centros Educativos**

Colegios	<input type="text" value="0"/>	Instituto	<input type="text" value="0"/>	Otros	<input type="text" value="0"/>
----------	--------------------------------	-----------	--------------------------------	-------	--------------------------------

**8.- TELECOMUNICACIONES****5.1.- TELEFONÍA FIJA Y MÓVIL**

Recepción

Tlf. fija  Tlf. móvil **5.2.- RADIO Y TELEVISIÓN**

Recepción

Radio  TV **5.3.- NTIC**

Recepción

Internet Página web **9.- RECOGIDA DE BASURAS****TOTAL**Tm/año Contenedores **INSTALACIONES DE ELIMINACIÓN Y TRATAMIENTO DE RESIDUOS****TIPO**

	Tm/año	Contenedores		Tm/año	Contenedores
No selectiv	<input type="text" value="41"/>	<input type="text" value="3"/>	Plástico	<input type="text" value="0"/>	<input type="text" value="0"/>
Papel	<input type="text" value="0"/>	<input type="text" value="0"/>	Pilas	<input type="text" value="0"/>	<input type="text" value="0"/>
Vidrio	<input type="text" value="0"/>	<input type="text" value="0"/>	Orgánica	<input type="text" value="0"/>	<input type="text" value="0"/>
			Otros	<input type="text" value="0"/>	<input type="text" value="0"/>

Vertedero (tipo) Capacidad m3 **10.- INVENTARIO DE BIENES MUNICIPALES**

Año última actualización

**OBSERVACIONES**



## 1.- MUNICIPIO

COD. INE  Población Residente INE  Superficie (km2.) Población estacional máx.  Densidad (hab/km2) Planeamiento Urbanístico Viviendas  Núcleos Urbanos Plaza hoteleras:  Altitud m.s.m. 

## 2.- RED DE CARRETERA

Longitud Km. 

Estado carreteras (km.)

Bien Regular A mejorar 

## 3.- INFRAESTRUCTURA VIARIA

Total Infraestructura viaria Estado viario (m) Longitud (m) Área (m2)

Calles long. (m)  Bueno  Calles sup. (m2)  Regular  A mejorar  No pavimentado  Vivienda sin acceso pavimentado 

## 4.- ALUMBRADO

Puntos de luz 

## Deficit de alumbrado

Viviendas sin alumbrado: Longitud sin alumbrado (m.): 

## 5.- ABASTECIMIENTO DE AGUA

## Datos Generales

Número de captaciones Tramo conducción (m.) Numero de depósitos Cap. depósitos (m3.) Nº de potabilizadoras 

## Red de Distribución

Longitud (m.) Pérdidas de red (%) Viviendas conectadas Viviendas no conectadas Consumo invierno (m3/hab.) Consumo verano (m3/hab.) Fuentes publicas conectada Fuentes publicas no conec. 

## 6.- SANEAMIENTO Y DEPURACIÓN

## Datos Generales

Colectores Longitud colectores(m) Tramos de emisario (m) Puntos de Vertido Depuradoras 

## Ramal de Saneamiento

Longitud Viviendas conectadas Viviendas no conectadas 

## Depuración

Capacidad (m3/año) Porcentaje reciclado % Caudal desaguado (m3/año) Caudal tratado (m3/año) 



## 7.- EQUIPAMIENTOS



	Nº Instal	Superficie
Instal. Deportivas	<input type="text" value="1"/>	<input type="text" value="75"/>
C. Culturales	<input type="text" value="4"/>	<input type="text" value="500"/>
Centros Sanitarios	<input type="text" value="1"/>	<input type="text" value="16"/>
Centros Asistenciales	<input type="text" value="0"/>	<input type="text" value="0"/>
Centros Educativos	<input type="text" value="0"/>	<input type="text" value="0"/>
Edificios Municipales	<input type="text" value="5"/>	<input type="text" value="660"/>
Parques-Jardines	<input type="text" value="2"/>	<input type="text" value="85"/>
Prot.Civil-Bomberos	<input type="text" value="0"/>	<input type="text" value="0"/>
Ferias-Mercado	<input type="text" value="0"/>	<input type="text" value="0"/>
Cementerio	<input type="text" value="1"/>	<input type="text" value="280"/>
Tanatorio	<input type="text" value="0"/>	<input type="text" value="0"/>

## Instalaciones Deportivas

Fronton	<input type="text" value="1"/>	Pistas deportivas	<input type="text" value="0"/>
Piscina	<input type="text" value="0"/>	Terrenos de juego	<input type="text" value="0"/>
Otras inst. deportivas	<input type="text" value="0"/>		

## Centros Culturales

Teatro-Auditorio	<input type="text" value="0"/>	C. Cultural	<input type="text" value="1"/>
C.Social-Pensionista	<input type="text" value="3"/>	Museo	<input type="text" value="0"/>
Biblioteca-archivo	<input type="text" value="0"/>	Otros	<input type="text" value="0"/>

## Centros Sanitarios

Consultorio Local	<input type="text" value="1"/>	Centro Salud/Otros	<input type="text" value="0"/>
-------------------	--------------------------------	--------------------	--------------------------------

## Centros Asistenciales

Guarderías	<input type="text" value="0"/>	Residencia	<input type="text" value="0"/>	Otros	<input type="text" value="0"/>
------------	--------------------------------	------------	--------------------------------	-------	--------------------------------

## Centros Educativos

Colegios	<input type="text" value="0"/>	Instituto	<input type="text" value="0"/>	Otros	<input type="text" value="0"/>
----------	--------------------------------	-----------	--------------------------------	-------	--------------------------------

## 8.- TELECOMUNICACIONES

## 5.1.- TELEFONÍA FIJA Y MÓVIL

Recepción

Tlf. fija  Tlf. móvil 

## 5.2.- RADIO Y TELEVISIÓN

Recepción

Radio  TV 

## 5.3.- NTIC

Recepción

Internet Página web 

## 9.- RECOGIDA DE BASURAS

TOTAL

Tm/año Contenedores 

TIPO

	Tm/año	Contenedores	Tm/año	Contenedores
No selectiv	<input type="text" value="26"/>	<input type="text" value="2"/>	Plástico	<input type="text" value="0"/>
Papel	<input type="text" value="0"/>	<input type="text" value="0"/>	Pilas	<input type="text" value="0"/>
Vidrio	<input type="text" value="0"/>	<input type="text" value="0"/>	Orgánica	<input type="text" value="0"/>
			Otros	<input type="text" value="0"/>

## INSTALACIONES DE ELIMINACIÓN Y TRATAMIENTO DE RESIDUOS

Vertedero (tipo) Capacidad m3 

## 10.- INVENTARIO DE BIENES MUNICIPALES

Año última actualización

## OBSERVACIONES



## 1.- MUNICIPIO

COD. INE  Población Residente INE  Superficie (km2.) Población estacional máx.  Densidad (hab/km2) Planeamiento Urbanístico Viviendas  Núcleos Urbanos Plaza hoteleras:  Altitud m.s.m. 

## 2.- RED DE CARRETERA

Longitud Km. 

Estado carreteras (km.)

Bien Regular A mejorar 

## 3.- INFRAESTRUCTURA VIARIA

Total Infraestructura viaria Estado viario (m) Longitud (m) Área (m2)

Calles long. (m)  Bueno  Calles sup. (m2)  Regular  A mejorar  No pavimentado  Vivienda sin acceso pavimentado 

## 4.- ALUMBRADO

Puntos de luz 

## Deficit de alumbrado

Viviendas sin alumbrado: Longitud sin alumbrado (m.): 

## 5.- ABASTECIMIENTO DE AGUA

## Datos Generales

Número de captaciones Tramo conducción (m.) Numero de depósitos Cap. depósitos (m3.) Nº de potabilizadoras 

## Red de Distribución

Longitud (m.) Pérdidas de red (%) Viviendas conectadas Viviendas no conectadas Consumo invierno (m3/hab.) Consumo verano (m3/hab.) Fuentes publicas conectada Fuentes publicas no conec. 

## 6.- SANEAMIENTO Y DEPURACIÓN

## Datos Generales

Colectores Longitud colectores(m) Tramos de emisario (m) Puntos de Vertido Depuradoras 

## Ramal de Saneamiento

Longitud Viviendas conectadas Viviendas no conectadas 

## Depuración

Capacidad (m3/año) Porcentaje reciclado % Caudal desaguado (m3/año) Caudal tratado (m3/año) 



**7.- EQUIPAMIENTOS**

	Nº Instal	Superficie
Instal. Deportivas	3	1293
C. Culturales	3	570
Centros Sanitarios	2	105
Centros Asistenciales	0	0
Centros Educativos	0	0
Edificios Municipales	7	916
Parques-Jardines	3	300
Prot.Civil-Bomberos	0	0
Ferias-Mercado	0	0
Cementerio	2	1000
Tanatorio	0	0

**Instalaciones Deportivas**

Fronton	3	Pistas deportivas	0
Piscina	0	Terrenos de juego	0
Otras inst. deportivas	0		

**Centros Culturales**

Teatro-Auditorio	0	C. Cultural	0
C.Social-Pensionista	2	Museo	1
Biblioteca-archivo	0	Otros	0

**Centros Sanitarios**

Consultorio Local	2	Centro Salud/Otros	0
-------------------	---	--------------------	---

**Centros Asistenciales**

Guarderías	0	Residencia	0	Otros	0
------------	---	------------	---	-------	---

**Centros Educativos**

Colegios	0	Instituto	0	Otros	0
----------	---	-----------	---	-------	---

**8.- TELECOMUNICACIONES****5.1.- TELEFONÍA FIJA Y MÓVIL**

Recepción

Tlf. fija  Tlf. móvil **5.2.- RADIO Y TELEVISIÓN**

Recepción

Radio  TV **5.3.- NTIC**

Recepción

Internet Página web **9.- RECOGIDA DE BASURAS****TOTAL**Tm/año Contenedores **TIPO**

	Tm/año	Contenedores		Tm/año	Contenedores
No selectiv	47	3	Plástico	0	0
Papel	0	0	Pilas	0	0
Vidrio	0	0	Orgánica	0	0
			Otros	0	0

**INSTALACIONES DE ELIMINACIÓN Y TRATAMIENTO DE RESIDUOS**Vertedero (tipo) Capacidad m3 **10.- INVENTARIO DE BIENES MUNICIPALES**

Año última actualización

**OBSERVACIONES**



## 1.- MUNICIPIO

COD. INE  Población Residente INE  Superficie (km2.) Población estacional máx.  Densidad (hab/km2) Planeamiento Urbanístico Viviendas  Núcleos Urbanos Plaza hoteleras:  Altitud m.s.m. 

## 2.- RED DE CARRETERA

Longitud Km. 

Estado carreteras (km.)

Bien Regular A mejorar 

## 3.- INFRAESTRUCTURA VIARIA

Total Infraestructura viaria Estado viario (m) Longitud (m) Área (m2)

Calles long. (m)  Bueno  Calles sup. (m2)  Regular  A mejorar  No pavimentado  Vivienda sin acceso pavimentado 

## 4.- ALUMBRADO

Puntos de luz 

## Deficit de alumbrado

Viviendas sin alumbrado: Longitud sin alumbrado (m.): 

## 5.- ABASTECIMIENTO DE AGUA

## Datos Generales

Número de captaciones Tramo conducción (m.) Numero de depósitos Cap. depósitos (m3.) Nº de potabilizadoras 

## Red de Distribución

Longitud (m.) Pérdidas de red (%) Viviendas conectadas Viviendas no conectadas Consumo invierno (m3/hab.) Consumo verano (m3/hab.) Fuentes publicas conectada Fuentes publicas no conec. 

## 6.- SANEAMIENTO Y DEPURACIÓN

## Datos Generales

Colectores Longitud colectores(m) Tramos de emisario (m) Puntos de Vertido Depuradoras 

## Ramal de Saneamiento

Longitud Viviendas conectadas Viviendas no conectadas 

## Depuración

Capacidad (m3/año) Porcentaje reciclado % Caudal desaguado (m3/año) Caudal tratado (m3/año) 

**7.- EQUIPAMIENTOS**

	Nº Instal	Superficie
Instal. Deportivas	<input type="text" value="2"/>	<input type="text" value="757"/>
C. Culturales	<input type="text" value="4"/>	<input type="text" value="610"/>
Centros Sanitarios	<input type="text" value="1"/>	<input type="text" value="160"/>
Centros Asistenciales	<input type="text" value="0"/>	<input type="text" value="0"/>
Centros Educativos	<input type="text" value="0"/>	<input type="text" value="0"/>
Edificios Municipales	<input type="text" value="6"/>	<input type="text" value="1050"/>
Parques-Jardines	<input type="text" value="4"/>	<input type="text" value="370"/>
Prot.Civil-Bomberos	<input type="text" value="0"/>	<input type="text" value="0"/>
Ferias-Mercado	<input type="text" value="0"/>	<input type="text" value="0"/>
Cementerio	<input type="text" value="2"/>	<input type="text" value="1600"/>
Tanatorio	<input type="text" value="0"/>	<input type="text" value="0"/>

**Instalaciones Deportivas**

Fronton	<input type="text" value="1"/>	Pistas deportivas	<input type="text" value="0"/>
Piscina	<input type="text" value="0"/>	Terrenos de juego	<input type="text" value="1"/>
Otras inst. deportivas	<input type="text" value="0"/>		

**Centros Culturales**

Teatro-Auditorio	<input type="text" value="0"/>	C. Cultural	<input type="text" value="1"/>
C.Social-Pensionista	<input type="text" value="3"/>	Museo	<input type="text" value="0"/>
Biblioteca-archivo	<input type="text" value="0"/>	Otros	<input type="text" value="0"/>

**Centros Sanitarios**

Consultorio Local	<input type="text" value="1"/>	Centro Salud/Otros	<input type="text" value="0"/>
-------------------	--------------------------------	--------------------	--------------------------------

**Centros Asistenciales**

Guarderías	<input type="text" value="0"/>	Residencia	<input type="text" value="0"/>	Otros	<input type="text" value="0"/>
------------	--------------------------------	------------	--------------------------------	-------	--------------------------------

**Centros Educativos**

Colegios	<input type="text" value="0"/>	Instituto	<input type="text" value="0"/>	Otros	<input type="text" value="0"/>
----------	--------------------------------	-----------	--------------------------------	-------	--------------------------------

**8.- TELECOMUNICACIONES****5.1.- TELEFONÍA FIJA Y MÓVIL**

Recepción

Tlf. fija  Tlf. móvil **5.2.- RADIO Y TELEVISIÓN**

Recepción

Radio  TV **5.3.- NTIC**

Recepción

Internet Página web **9.- RECOGIDA DE BASURAS****TOTAL**Tm/año Contenedores **TIPO**

	Tm/año	Contenedores	Tm/año	Contenedores
No selectiv	<input type="text" value="87"/>	<input type="text" value="7"/>	Plástico	<input type="text" value="0"/>
Papel	<input type="text" value="0"/>	<input type="text" value="0"/>	Pilas	<input type="text" value="0"/>
Vidrio	<input type="text" value="0"/>	<input type="text" value="0"/>	Orgánica	<input type="text" value="0"/>
			Otros	<input type="text" value="0"/>

**INSTALACIONES DE ELIMINACIÓN Y TRATAMIENTO DE RESIDUOS**Vertedero (tipo) Capacidad m3 **10.- INVENTARIO DE BIENES MUNICIPALES**

Año última actualización

**OBSERVACIONES**



## 1.- MUNICIPIO

COD. INE  Población Residente INE  Superficie (km2.) Población estacional máx.  Densidad (hab/km2) Planeamiento Urbanístico Viviendas  Núcleos Urbanos Plaza hoteleras:  Altitud m.s.m. 

## 2.- RED DE CARRETERA

Longitud Km. 

Estado carreteras (km.)

Bien Regular A mejorar 

## 3.- INFRAESTRUCTURA VIARIA

Total Infraestructura viaria Estado viario (m) Longitud (m) Área (m2)

Calles long. (m)  Bueno  Calles sup. (m2)  Regular  A mejorar  No pavimentado  Vivienda sin acceso pavimentado 

## 4.- ALUMBRADO

Puntos de luz 

## Deficit de alumbrado

Viviendas sin alumbrado: Longitud sin alumbrado (m.): 

## 5.- ABASTECIMIENTO DE AGUA

## Datos Generales

Número de captaciones Tramo conducción (m.) Numero de depósitos Cap. depósitos (m3.) Nº de potabilizadoras 

## Red de Distribución

Longitud (m.) Pérdidas de red (%) Viviendas conectadas Viviendas no conectadas Consumo invierno (m3/hab.) Consumo verano (m3/hab.) Fuentes publicas conectada Fuentes publicas no conec. 

## 6.- SANEAMIENTO Y DEPURACIÓN

## Datos Generales

Colectores Longitud colectores(m) Tramos de emisario (m) Puntos de Vertido Depuradoras 

## Ramal de Saneamiento

Longitud Viviendas conectadas Viviendas no conectadas 

## Depuración

Capacidad (m3/año) Porcentaje reciclado % Caudal desaguado (m3/año) Caudal tratado (m3/año) 



## 7.- EQUIPAMIENTOS



	Nº Instal	Superficie
Instal. Deportivas	2	750
C. Culturales	5	840
Centros Sanitarios	1	180
Centros Asistenciales	0	0
Centros Educativos	0	0
Edificios Municipales	9	1948
Parques-Jardines	3	400
Prot.Civil-Bomberos	0	0
Ferias-Mercado	0	0
Cementerio	1	1500
Tanatorio	0	0

## Instalaciones Deportivas

Fronton	1	Pistas deportivas	1
Piscina	0	Terrenos de juego	0
Otras inst. deportivas	0		

## Centros Culturales

Teatro-Auditorio	1	C. Cultural	0
C.Social-Pensionista	4	Museo	0
Biblioteca-archivo	0	Otros	0

## Centros Sanitarios

Consultorio Local	1	Centro Salud/Otros	0
-------------------	---	--------------------	---

## Centros Asistenciales

Guarderías	0	Residencia	0	Otros	0
------------	---	------------	---	-------	---

## Centros Educativos

Colegios	0	Instituto	0	Otros	0
----------	---	-----------	---	-------	---

## 8.- TELECOMUNICACIONES

## 5.1.- TELEFONÍA FIJA Y MÓVIL

Recepción

Tlf. fija  Tlf. móvil  BIEN

## 5.2.- RADIO Y TELEVISIÓN

Recepción

Radio  MAL  TV  BIEN

## 5.3.- NTIC

Recepción

Internet  BIENPágina web 

## 9.- RECOGIDA DE BASURAS

TOTAL

Tm/año  42Contenedores  4

## INSTALACIONES DE ELIMINACIÓN Y TRATAMIENTO DE RESIDUOS

TIPO

	Tm/año	Contenedores	Tm/año	Contenedores
No selectiv	42	4	Plástico	0
Papel	0	0	Pilas	0
Vidrio	0	0	Orgánica	0
			Otros	0

Vertedero (tipo)  0Capacidad m3  0

## 10.- INVENTARIO DE BIENES MUNICIPALES

 SI

Año última actualización

 2015

## OBSERVACIONES



## Semillas

## 1.- MUNICIPIO

COD. INE  Población Residente INE  Superficie (km2.) Población estacional máx.  Densidad (hab/km2) Planeamiento Urbanístico Viviendas  Núcleos Urbanos Plaza hoteleras:  Altitud m.s.m. 

## 2.- RED DE CARRETERA

Longitud Km. 

Estado carreteras (km.)

Bien Regular A mejorar 

## 3.- INFRAESTRUCTURA VIARIA

Total Infraestructura viaria Estado viario (m) Longitud (m) Área (m2)

Calles long. (m)  Bueno  Calles sup. (m2)  Regular  A mejorar  No pavimentado  Vivienda sin acceso pavimentado 

## 4.- ALUMBRADO

Puntos de luz 

## Deficit de alumbrado

Viviendas sin alumbrado: Longitud sin alumbrado (m.): 

## 5.- ABASTECIMIENTO DE AGUA

## Datos Generales

Número de captaciones Tramo conducción (m.) Numero de depósitos Cap. depósitos (m3.) Nº de potabilizadoras 

## Red de Distribución

Longitud (m.) Pérdidas de red (%) Viviendas conectadas Viviendas no conectadas Consumo invierno (m3/hab.) Consumo verano (m3/hab.) Fuentes publicas conectada Fuentes publicas no conec. 

## 6.- SANEAMIENTO Y DEPURACIÓN

## Datos Generales

Colectores Longitud colectores(m) Tramos de emisario (m) Puntos de Vertido Depuradoras 

## Ramal de Saneamiento

Longitud Viviendas conectadas Viviendas no conectadas 

## Depuración

Capacidad (m3/año) Porcentaje reciclado % Caudal desaguado (m3/año) Caudal tratado (m3/año) 



## 7.- EQUIPAMIENTOS



	Nº Instal	Superficie
Instal. Deportivas	<input type="text" value="1"/>	<input type="text" value="5000"/>
C. Culturales	<input type="text" value="3"/>	<input type="text" value="400"/>
Centros Sanitarios	<input type="text" value="1"/>	<input type="text" value="70"/>
Centros Asistenciales	<input type="text" value="0"/>	<input type="text" value="0"/>
Centros Educativos	<input type="text" value="0"/>	<input type="text" value="0"/>
Edificios Municipales	<input type="text" value="6"/>	<input type="text" value="1050"/>
Parques-Jardines	<input type="text" value="3"/>	<input type="text" value="3300"/>
Prot.Civil-Bomberos	<input type="text" value="0"/>	<input type="text" value="0"/>
Ferias-Mercado	<input type="text" value="0"/>	<input type="text" value="0"/>
Cementerio	<input type="text" value="2"/>	<input type="text" value="1260"/>
Tanatorio	<input type="text" value="0"/>	<input type="text" value="0"/>

## Instalaciones Deportivas

Fronton	<input type="text" value="0"/>	Pistas deportivas	<input type="text" value="0"/>
Piscina	<input type="text" value="0"/>	Terrenos de juego	<input type="text" value="1"/>
Otras inst. deportivas	<input type="text" value="0"/>		

## Centros Culturales

Teatro-Auditorio	<input type="text" value="0"/>	C. Cultural	<input type="text" value="0"/>
C.Social-Pensionista	<input type="text" value="3"/>	Museo	<input type="text" value="0"/>
Biblioteca-archivo	<input type="text" value="0"/>	Otros	<input type="text" value="0"/>

## Centros Sanitarios

Consultorio Local	<input type="text" value="1"/>	Centro Salud/Otros	<input type="text" value="0"/>
-------------------	--------------------------------	--------------------	--------------------------------

## Centros Asistenciales

Guarderías	<input type="text" value="0"/>	Residencia	<input type="text" value="0"/>	Otros	<input type="text" value="0"/>
------------	--------------------------------	------------	--------------------------------	-------	--------------------------------

## Centros Educativos

Colegios	<input type="text" value="0"/>	Instituto	<input type="text" value="0"/>	Otros	<input type="text" value="0"/>
----------	--------------------------------	-----------	--------------------------------	-------	--------------------------------

## 8.- TELECOMUNICACIONES

## 5.1.- TELEFONÍA FIJA Y MÓVIL

Recepción

Tlf. fija  Tlf. móvil 

## 5.2.- RADIO Y TELEVISIÓN

Recepción

Radio  TV 

## 5.3.- NTIC

Recepción

Internet Página web 

## 9.- RECOGIDA DE BASURAS

## TOTAL

Tm/año Contenedores 

## TIPO

	Tm/año	Contenedores		Tm/año	Contenedores
No selectiv	<input type="text" value="33"/>	<input type="text" value="2"/>	Plástico	<input type="text" value="0"/>	<input type="text" value="0"/>
Papel	<input type="text" value="0"/>	<input type="text" value="0"/>	Pilas	<input type="text" value="0"/>	<input type="text" value="0"/>
Vidrio	<input type="text" value="1"/>	<input type="text" value="1"/>	Orgánica	<input type="text" value="0"/>	<input type="text" value="0"/>
			Otros	<input type="text" value="0"/>	<input type="text" value="0"/>

## INSTALACIONES DE ELIMINACIÓN Y TRATAMIENTO DE RESIDUOS

Vertedero (tipo) Capacidad m3 

## 10.- INVENTARIO DE BIENES MUNICIPALES

Año última actualización

## OBSERVACIONES



## Setiles

## 1.- MUNICIPIO

COD. INE  Población Residente INE  Superficie (km2.) Población estacional máx.  Densidad (hab/km2) Planeamiento Urbanístico Viviendas  Núcleos Urbanos Plaza hoteleras:  Altitud m.s.m. 

## 2.- RED DE CARRETERA

Longitud Km. 

Estado carreteras (km.)

Bien Regular A mejorar 

## 3.- INFRAESTRUCTURA VIARIA

Total Infraestructura viaria Estado viario (m) Longitud (m) Área (m2)

Calles long. (m)  Bueno  Calles sup. (m2)  Regular  A mejorar  No pavimentado  Vivienda sin acceso pavimentado 

## 4.- ALUMBRADO

Puntos de luz 

## Deficit de alumbrado

Viviendas sin alumbrado: Longitud sin alumbrado (m.): 

## 5.- ABASTECIMIENTO DE AGUA

## Datos Generales

Número de captaciones Tramo conducción (m.) Numero de depósitos Cap. depósitos (m3.) Nº de potabilizadoras 

## Red de Distribución

Longitud (m.) Pérdidas de red (%) Viviendas conectadas Viviendas no conectadas Consumo invierno (m3/hab.) Consumo verano (m3/hab.) Fuentes publicas conectada Fuentes publicas no conec. 

## 6.- SANEAMIENTO Y DEPURACIÓN

## Datos Generales

Colectores Longitud colectores(m) Tramos de emisario (m) Puntos de Vertido Depuradoras 

## Ramal de Saneamiento

Longitud Viviendas conectadas Viviendas no conectadas 

## Depuración

Capacidad (m3/año) Porcentaje reciclado % Caudal desaguado (m3/año) Caudal tratado (m3/año) 





## Setiles

## 7.- EQUIPAMIENTOS



	Nº Instal	Superficie
Instal. Deportivas	4	1800
C. Culturales	7	1040
Centros Sanitarios	1	80
Centros Asistenciales	0	0
Centros Educativos	0	0
Edificios Municipales	8	3715
Parques-Jardines	5	108705
Prot.Civil-Bomberos	0	0
Ferias-Mercado	0	0
Cementerio	1	2890
Tanatorio	0	0

## Instalaciones Deportivas

Fronton	1	Pistas deportivas	1
Piscina	0	Terrenos de juego	2
Otras inst. deportivas	0		

## Centros Culturales

Teatro-Auditorio	0	C. Cultural	2
C.Social-Pensionista	4	Museo	0
Biblioteca-archivo	1	Otros	0

## Centros Sanitarios

Consultorio Local	1	Centro Salud/Otros	0
-------------------	---	--------------------	---

## Centros Asistenciales

Guarderías	0	Residencia	0	Otros	0
------------	---	------------	---	-------	---

## Centros Educativos

Colegios	0	Instituto	0	Otros	0
----------	---	-----------	---	-------	---

## 8.- TELECOMUNICACIONES

## 5.1.- TELEFONÍA FIJA Y MÓVIL

Recepción

Tlf. fija  Tlf. móvil 

## 5.2.- RADIO Y TELEVISIÓN

Recepción

Radio  TV 

## 5.3.- NTIC

Recepción

Internet Página web 

## 9.- RECOGIDA DE BASURAS

TOTAL

Tm/año Contenedores 

## INSTALACIONES DE ELIMINACIÓN Y TRATAMIENTO DE RESIDUOS

TIPO

	Tm/año	Contenedores	Tm/año	Contenedores
No selectiv	67	5	Plástico	0
Papel	0	0	Pilas	0
Vidrio	0	0	Orgánica	0
			Otros	0

Vertedero (tipo) Capacidad m3 

## 10.- INVENTARIO DE BIENES MUNICIPALES

Año última actualización 

## OBSERVACIONES



## 1.- MUNICIPIO

COD. INE  Población Residente INE  Superficie (km2.) Población estacional máx.  Densidad (hab/km2) Planeamiento Urbanístico Viviendas  Núcleos Urbanos Plaza hoteleras:  Altitud m.s.m. 

## 2.- RED DE CARRETERA

Longitud Km. 

Estado carreteras (km.)

Bien Regular A mejorar 

## 3.- INFRAESTRUCTURA VIARIA

Total Infraestructura viaria Estado viario (m) Longitud (m) Área (m2)

Calles long. (m)  Bueno  Calles sup. (m2)  Regular  A mejorar  No pavimentado  Vivienda sin acceso pavimentado 

## 4.- ALUMBRADO

Puntos de luz 

## Deficit de alumbrado

Viviendas sin alumbrado: Longitud sin alumbrado (m.): 

## 5.- ABASTECIMIENTO DE AGUA

## Datos Generales

Número de captaciones Tramo conducción (m.) Numero de depósitos Cap. depósitos (m3.) Nº de potabilizadoras 

## Red de Distribución

Longitud (m.) Pérdidas de red (%) Viviendas conectadas Viviendas no conectadas Consumo invierno (m3/hab.) Consumo verano (m3/hab.) Fuentes publicas conectada Fuentes publicas no conec. 

## 6.- SANEAMIENTO Y DEPURACIÓN

## Datos Generales

Colectores Longitud colectores(m) Tramos de emisario (m) Puntos de Vertido Depuradoras 

## Ramal de Saneamiento

Longitud Viviendas conectadas Viviendas no conectadas 

## Depuración

Capacidad (m3/año) Porcentaje reciclado % Caudal desaguado (m3/año) Caudal tratado (m3/año) 

**7.- EQUIPAMIENTOS**

	Nº Instal	Superficie
Instal. Deportivas	<input type="text" value="3"/>	<input type="text" value="1230"/>
C. Culturales	<input type="text" value="4"/>	<input type="text" value="355"/>
Centros Sanitarios	<input type="text" value="1"/>	<input type="text" value="45"/>
Centros Asistenciales	<input type="text" value="0"/>	<input type="text" value="0"/>
Centros Educativos	<input type="text" value="0"/>	<input type="text" value="0"/>
Edificios Municipales	<input type="text" value="7"/>	<input type="text" value="713"/>
Parques-Jardines	<input type="text" value="4"/>	<input type="text" value="520"/>
Prot.Civil-Bomberos	<input type="text" value="0"/>	<input type="text" value="0"/>
Ferias-Mercado	<input type="text" value="0"/>	<input type="text" value="0"/>
Cementerio	<input type="text" value="1"/>	<input type="text" value="720"/>
Tanatorio	<input type="text" value="0"/>	<input type="text" value="0"/>

**Instalaciones Deportivas**

Fronton	<input type="text" value="1"/>	Pistas deportivas	<input type="text" value="1"/>
Piscina	<input type="text" value="0"/>	Terrenos de juego	<input type="text" value="1"/>
Otras inst. deportivas	<input type="text" value="0"/>		

**Centros Culturales**

Teatro-Auditorio	<input type="text" value="0"/>	C. Cultural	<input type="text" value="1"/>
C.Social-Pensionista	<input type="text" value="1"/>	Museo	<input type="text" value="0"/>
Biblioteca-archivo	<input type="text" value="1"/>	Otros	<input type="text" value="1"/>

**Centros Sanitarios**

Consultorio Local	<input type="text" value="1"/>	Centro Salud/Otros	<input type="text" value="0"/>
-------------------	--------------------------------	--------------------	--------------------------------

**Centros Asistenciales**

Guarderías	<input type="text" value="0"/>	Residencia	<input type="text" value="0"/>	Otros	<input type="text" value="0"/>
------------	--------------------------------	------------	--------------------------------	-------	--------------------------------

**Centros Educativos**

Colegios	<input type="text" value="0"/>	Instituto	<input type="text" value="0"/>	Otros	<input type="text" value="0"/>
----------	--------------------------------	-----------	--------------------------------	-------	--------------------------------

**8.- TELECOMUNICACIONES****5.1.- TELEFONÍA FIJA Y MÓVIL**

Recepción

Tlf. fija  Tlf. móvil **5.2.- RADIO Y TELEVISIÓN**

Recepción

Radio  TV **5.3.- NTIC**

Recepción

Internet Página web **9.- RECOGIDA DE BASURAS****TOTAL**Tm/año Contenedores **INSTALACIONES DE ELIMINACIÓN Y TRATAMIENTO DE RESIDUOS****TIPO**

	Tm/año	Contenedores	Tm/año	Contenedores
No selectiv	<input type="text" value="44"/>	<input type="text" value="3"/>	Plástico	<input type="text" value="0"/>
Papel	<input type="text" value="0"/>	<input type="text" value="0"/>	Pilas	<input type="text" value="0"/>
Vidrio	<input type="text" value="0"/>	<input type="text" value="0"/>	Orgánica	<input type="text" value="0"/>
			Otros	<input type="text" value="0"/>

Vertedero (tipo) Capacidad m3 **10.- INVENTARIO DE BIENES MUNICIPALES**

Año última actualización

**OBSERVACIONES**



## 1.- MUNICIPIO

COD. INE 19 257



Población Residente INE 4712 Superficie (km2.) 386,8

Población estacional máx. 12670 Densidad (hab/km2) 12,2

Planeamiento Urbanístico NORMAS SUBSIDIARIAS DE AMBITO PROVINCIAL

Viviendas 5117 Núcleos Urbanos 25

Plaza hoteleras: 1048 Altitud m.s.m. 1017



## 2.- RED DE CARRETERA

Longitud Km. 131,4

Estado carreteras (km.)

Bien 109,4

Regular 22

A mejorar 0

## 3.- INFRAESTRUCTURA VIARIA

Total Infraestructura viaria Estado viario (m) Longitud (m) Área (m2)

Calles long. (m) 63026 Bueno 28386 137141

Calles sup. (m2) 307806 Regular 21480 103916



A mejorar 10835 54117

No pavimentado 2325 12632

Vivienda sin acceso pavimentado 30

## 4.- ALUMBRADO



Puntos de luz 2905

## Deficit de alumbrado

Viviendas sin alumbrado: 27

Longitud sin alumbrado (m.): 1800

## 5.- ABASTECIMIENTO DE AGUA

## Datos Generales

Número de captaciones 42

Tramo conducción (m.) 61170

Numero de depósitos 56

Cap. depósitos (m3.) 5425

Nº de potabilizadoras 27

## Red de Distribución

Longitud (m.) 56344

Pérdidas de red (%) 21

Viviendas conectadas 5117

Viviendas no conectadas 0



Consumo invierno (m3/hab.) 1174

Consumo verano (m3/hab.) 14785

Fuentes publicas conectada 0

Fuentes publicas no conec. 9

## 6.- SANEAMIENTO Y DEPURACIÓN

## Datos Generales

Colectores 32

Longitud colectores(m) 10869

Tramos de emisario (m) 6506

Puntos de Vertido 33

Depuradoras 2

## Ramal de Saneamiento

Longitud 48616

Viviendas conectadas 5097

Viviendas no conectadas 20



## Depuración

Capacidad (m3/año) 511000

Porcentaje reciclado % 67

Caudal desaguado (m3/año) 919499

Caudal tratado (m3/año) 617580





## 7.- EQUIPAMIENTOS



	Nº Instal	Superficie
Instal. Deportivas	37	38398
C. Culturales	46	17142
Centros Sanitarios	14	4772
Centros Asistenciales	6	19945
Centros Educativos	8	87203
Edificios Municipales	81	14507
Parques-Jardines	45	231113
Prot.Civil-Bomberos	5	7380
Ferias-Mercado	1	1500
Cementerio	26	19468
Tanatorio	2	2380

## Instalaciones Deportivas

Fronton	12	Pistas deportivas	17
Piscina	2	Terrenos de juego	6
Otras inst. deportivas	0		

## Centros Culturales

Teatro-Auditorio	1	C. Cultural	9
C.Social-Pensionista	23	Museo	3
Biblioteca-archivo	3	Otros	7

## Centros Sanitarios

Consultorio Local	12	Centro Salud/Otros	2
-------------------	----	--------------------	---

## Centros Asistenciales

Guarderías	1	Residencia	1	Otros	4
------------	---	------------	---	-------	---

## Centros Educativos

Colegios	1	Instituto	3	Otros	4
----------	---	-----------	---	-------	---

## 8.- TELECOMUNICACIONES

## 5.1.- TELEFONÍA FIJA Y MÓVIL

Recepción

Tlf. fija  Tlf. móvil 

## 5.2.- RADIO Y TELEVISIÓN

Recepción

Radio  TV 

## 5.3.- NTIC

Recepción

Internet Página web 

## 9.- RECOGIDA DE BASURAS

TOTAL

Tm/año Contenedores 

## INSTALACIONES DE ELIMINACIÓN Y TRATAMIENTO DE RESIDUOS

TIPO

	Tm/año	Contenedores	Tm/año	Contenedores	
No selectiv	2722	193	Plástico	49	22
Papel	72	31	Pilas	1	1
Vidrio	58	19	Orgánica	750	41
			Otros	671	12

Vertedero (tipo) Capacidad m3 

## 10.- INVENTARIO DE BIENES MUNICIPALES

Año última actualización

## OBSERVACIONES



## 1.- MUNICIPIO

COD. INE  Población Residente INE  Superficie (km2.) Población estacional máx.  Densidad (hab/km2) Planeamiento Urbanístico Viviendas  Núcleos Urbanos Plaza hoteleras:  Altitud m.s.m. 

## 2.- RED DE CARRETERA

Longitud Km. 

Estado carreteras (km.)

Bien Regular A mejorar 

## 3.- INFRAESTRUCTURA VIARIA

Total Infraestructura viaria Estado viario (m) Longitud (m) Área (m2)

Calles long. (m)  Bueno  Calles sup. (m2)  Regular  A mejorar  No pavimentado  Vivienda sin acceso pavimentado 

## 4.- ALUMBRADO

Puntos de luz 

## Deficit de alumbrado

Viviendas sin alumbrado: Longitud sin alumbrado (m.): 

## 5.- ABASTECIMIENTO DE AGUA

## Datos Generales

Número de captaciones Tramo conducción (m.) Numero de depósitos Cap. depósitos (m3.) Nº de potabilizadoras 

## Red de Distribución

Longitud (m.) Pérdidas de red (%) Viviendas conectadas Viviendas no conectadas Consumo invierno (m3/hab.) Consumo verano (m3/hab.) Fuentes publicas conectada Fuentes publicas no conec. 

## 6.- SANEAMIENTO Y DEPURACIÓN

## Datos Generales

Colectores Longitud colectores(m) Tramos de emisario (m) Puntos de Vertido Depuradoras 

## Ramal de Saneamiento

Longitud Viviendas conectadas Viviendas no conectadas 

## Depuración

Capacidad (m3/año) Porcentaje reciclado % Caudal desaguado (m3/año) Caudal tratado (m3/año) 



## 7.- EQUIPAMIENTOS



	Nº Instal	Superficie
Instal. Deportivas	3	1600
C. Culturales	2	3700
Centros Sanitarios	1	35
Centros Asistenciales	0	0
Centros Educativos	0	0
Edificios Municipales	7	1252
Parques-Jardines	2	230
Prot.Civil-Bomberos	0	0
Ferias-Mercado	0	0
Cementerio	1	300
Tanatorio	0	0

## Instalaciones Deportivas

Fronton	1	Pistas deportivas	1
Piscina	1	Terrenos de juego	0
Otras inst. deportivas	0		

## Centros Culturales

Teatro-Auditorio	0	C. Cultural	1
C.Social-Pensionista	0	Museo	0
Biblioteca-archivo	0	Otros	1

## Centros Sanitarios

Consultorio Local	1	Centro Salud/Otros	0
-------------------	---	--------------------	---

## Centros Asistenciales

Guarderías	0	Residencia	0	Otros	0
------------	---	------------	---	-------	---

## Centros Educativos

Colegios	0	Instituto	0	Otros	0
----------	---	-----------	---	-------	---

## 8.- TELECOMUNICACIONES

## 5.1.- TELEFONÍA FIJA Y MÓVIL

Recepción

Tlf. fija  Tlf. móvil 

## 5.2.- RADIO Y TELEVISIÓN

Recepción

Radio  TV 

## 5.3.- NTIC

Recepción

Internet Página web 

## 9.- RECOGIDA DE BASURAS

TOTAL

Tm/año  58Contenedores  3

## INSTALACIONES DE ELIMINACIÓN Y TRATAMIENTO DE RESIDUOS

TIPO

	Tm/año	Contenedores	Tm/año	Contenedores
No selectiv	58	3	Plástico	0
Papel	0	0	Pilas	0
Vidrio	0	0	Orgánica	0
			Otros	0

Vertedero (tipo)  0Capacidad m3  0

## 10.- INVENTARIO DE BIENES MUNICIPALES

Año última actualización

## OBSERVACIONES



## 1.- MUNICIPIO

COD. INE  Población Residente INE  Superficie (km2.) Población estacional máx.  Densidad (hab/km2) Planeamiento Urbanístico Viviendas  Núcleos Urbanos Plaza hoteleras:  Altitud m.s.m. 

## 2.- RED DE CARRETERA

Longitud Km. 

Estado carreteras (km.)

Bien Regular A mejorar 

## 3.- INFRAESTRUCTURA VIARIA

Total Infraestructura viaria Estado viario (m) Longitud (m) Área (m2)

Calles long. (m)  Bueno  Calles sup. (m2)  Regular  A mejorar  No pavimentado  Vivienda sin acceso pavimentado 

## 4.- ALUMBRADO

Puntos de luz 

## Deficit de alumbrado

Viviendas sin alumbrado: Longitud sin alumbrado (m.): 

## 5.- ABASTECIMIENTO DE AGUA

## Datos Generales

Número de captaciones Tramo conducción (m.) Numero de depósitos Cap. depósitos (m3.) Nº de potabilizadoras 

## Red de Distribución

Longitud (m.) Pérdidas de red (%) Viviendas conectadas Viviendas no conectadas Consumo invierno (m3/hab.) Consumo verano (m3/hab.) Fuentes publicas conectada Fuentes publicas no conec. 

## 6.- SANEAMIENTO Y DEPURACIÓN

## Datos Generales

Colectores Longitud colectores(m) Tramos de emisario (m) Puntos de Vertido Depuradoras 

## Ramal de Saneamiento

Longitud Viviendas conectadas Viviendas no conectadas 

## Depuración

Capacidad (m3/año) Porcentaje reciclado % Caudal desaguado (m3/año) Caudal tratado (m3/año) 



**7.- EQUIPAMIENTOS**

	Nº Instal	Superficie
Instal. Deportivas	<input type="text" value="1"/>	<input type="text" value="325"/>
C. Culturales	<input type="text" value="3"/>	<input type="text" value="320"/>
Centros Sanitarios	<input type="text" value="1"/>	<input type="text" value="20"/>
Centros Asistenciales	<input type="text" value="0"/>	<input type="text" value="0"/>
Centros Educativos	<input type="text" value="0"/>	<input type="text" value="0"/>
Edificios Municipales	<input type="text" value="4"/>	<input type="text" value="404"/>
Parques-Jardines	<input type="text" value="2"/>	<input type="text" value="45081"/>
Prot.Civil-Bomberos	<input type="text" value="0"/>	<input type="text" value="0"/>
Ferias-Mercado	<input type="text" value="0"/>	<input type="text" value="0"/>
Cementerio	<input type="text" value="1"/>	<input type="text" value="200"/>
Tanatorio	<input type="text" value="0"/>	<input type="text" value="0"/>

**Instalaciones Deportivas**

Fronton	<input type="text" value="1"/>	Pistas deportivas	<input type="text" value="0"/>
Piscina	<input type="text" value="0"/>	Terrenos de juego	<input type="text" value="0"/>
Otras inst. deportivas	<input type="text" value="0"/>		

**Centros Culturales**

Teatro-Auditorio	<input type="text" value="0"/>	C. Cultural	<input type="text" value="0"/>
C.Social-Pensionista	<input type="text" value="3"/>	Museo	<input type="text" value="0"/>
Biblioteca-archivo	<input type="text" value="0"/>	Otros	<input type="text" value="0"/>

**Centros Sanitarios**

Consultorio Local	<input type="text" value="1"/>	Centro Salud/Otros	<input type="text" value="0"/>
-------------------	--------------------------------	--------------------	--------------------------------

**Centros Asistenciales**

Guarderías	<input type="text" value="0"/>	Residencia	<input type="text" value="0"/>	Otros	<input type="text" value="0"/>
------------	--------------------------------	------------	--------------------------------	-------	--------------------------------

**Centros Educativos**

Colegios	<input type="text" value="0"/>	Instituto	<input type="text" value="0"/>	Otros	<input type="text" value="0"/>
----------	--------------------------------	-----------	--------------------------------	-------	--------------------------------

**8.- TELECOMUNICACIONES****5.1.- TELEFONÍA FIJA Y MÓVIL**

Recepción

Tlf. fija  Tlf. móvil **5.2.- RADIO Y TELEVISIÓN**

Recepción

Radio  TV **5.3.- NTIC**

Recepción

Internet Página web **9.- RECOGIDA DE BASURAS****TOTAL**Tm/año Contenedores **INSTALACIONES DE ELIMINACIÓN Y TRATAMIENTO DE RESIDUOS****TIPO**

	Tm/año	Contenedores		Tm/año	Contenedores
No selectiv	<input type="text" value="20"/>	<input type="text" value="2"/>	Plástico	<input type="text" value="0"/>	<input type="text" value="0"/>
Papel	<input type="text" value="0"/>	<input type="text" value="0"/>	Pilas	<input type="text" value="0"/>	<input type="text" value="0"/>
Vidrio	<input type="text" value="0"/>	<input type="text" value="0"/>	Orgánica	<input type="text" value="0"/>	<input type="text" value="0"/>
			Otros	<input type="text" value="0"/>	<input type="text" value="0"/>

Vertedero (tipo) Capacidad m3 **10.- INVENTARIO DE BIENES MUNICIPALES**

Año última actualización

**OBSERVACIONES**



## 1.- MUNICIPIO

COD. INE  Población Residente INE  Superficie (km2.) Población estacional máx.  Densidad (hab/km2) Planeamiento Urbanístico Viviendas  Núcleos Urbanos Plaza hoteleras:  Altitud m.s.m. 

## 2.- RED DE CARRETERA

Longitud Km. 

Estado carreteras (km.)

Bien Regular A mejorar 

## 3.- INFRAESTRUCTURA VIARIA

Total Infraestructura viaria Estado viario (m) Longitud (m) Área (m2)

Calles long. (m)  Bueno  Calles sup. (m2)  Regular  A mejorar  No pavimentado  Vivienda sin acceso pavimentado 

## 4.- ALUMBRADO

Puntos de luz 

## Deficit de alumbrado

Viviendas sin alumbrado: Longitud sin alumbrado (m.): 

## 5.- ABASTECIMIENTO DE AGUA

## Datos Generales

Número de captaciones Tramo conducción (m.) Numero de depósitos Cap. depósitos (m3.) Nº de potabilizadoras 

## Red de Distribución

Longitud (m.) Pérdidas de red (%) Viviendas conectadas Viviendas no conectadas Consumo invierno (m3/hab.) Consumo verano (m3/hab.) Fuentes publicas conectada Fuentes publicas no conec. 

## 6.- SANEAMIENTO Y DEPURACIÓN

## Datos Generales

Colectores Longitud colectores(m) Tramos de emisario (m) Puntos de Vertido Depuradoras 

## Ramal de Saneamiento

Longitud Viviendas conectadas Viviendas no conectadas 

## Depuración

Capacidad (m3/año) Porcentaje reciclado % Caudal desaguado (m3/año) Caudal tratado (m3/año) 



## 7.- EQUIPAMIENTOS



	Nº Instal	Superficie
Instal. Deportivas	2	2840
C. Culturales	3	385
Centros Sanitarios	1	30
Centros Asistenciales	0	0
Centros Educativos	0	0
Edificios Municipales	4	448
Parques-Jardines	1	200
Prot.Civil-Bomberos	0	0
Ferias-Mercado	0	0
Cementerio	1	252
Tanatorio	0	0

## Instalaciones Deportivas

Fronton	1	Pistas deportivas	1
Piscina	0	Terrenos de juego	0
Otras inst. deportivas	0		

## Centros Culturales

Teatro-Auditorio	0	C. Cultural	1
C.Social-Pensionista	2	Museo	0
Biblioteca-archivo	0	Otros	0

## Centros Sanitarios

Consultorio Local	1	Centro Salud/Otros	0
-------------------	---	--------------------	---

## Centros Asistenciales

Guarderías	0	Residencia	0	Otros	0
------------	---	------------	---	-------	---

## Centros Educativos

Colegios	0	Instituto	0	Otros	0
----------	---	-----------	---	-------	---

## 8.- TELECOMUNICACIONES

## 5.1.- TELEFONÍA FIJA Y MÓVIL

Recepción

Tlf. fija  Tlf. móvil 

## 5.2.- RADIO Y TELEVISIÓN

Recepción

Radio  TV 

## 5.3.- NTIC

Recepción

Internet Página web 

## 9.- RECOGIDA DE BASURAS

TOTAL

Tm/año  40Contenedores  3

## INSTALACIONES DE ELIMINACIÓN Y TRATAMIENTO DE RESIDUOS

TIPO

	Tm/año	Contenedores	Tm/año	Contenedores
No selectiv	40	3	Plástico	0
Papel	0	0	Pilas	0
Vidrio	0	0	Orgánica	0
			Otros	0

Vertedero (tipo)  0Capacidad m3  0

## 10.- INVENTARIO DE BIENES MUNICIPALES

Año última actualización

## OBSERVACIONES



## 1.- MUNICIPIO

COD. INE  Población Residente INE  Superficie (km2.) Población estacional máx.  Densidad (hab/km2) Planeamiento Urbanístico Viviendas  Núcleos Urbanos Plaza hoteleras:  Altitud m.s.m. 

## 2.- RED DE CARRETERA

Longitud Km. 

Estado carreteras (km.)

Bien Regular A mejorar 

## 3.- INFRAESTRUCTURA VIARIA

Total Infraestructura viaria Estado viario (m) Longitud (m) Área (m2)

Calles long. (m)  Bueno  Calles sup. (m2)  Regular  A mejorar  No pavimentado  Vivienda sin acceso pavimentado 

## 4.- ALUMBRADO

Puntos de luz 

## Deficit de alumbrado

Viviendas sin alumbrado: Longitud sin alumbrado (m.): 

## 5.- ABASTECIMIENTO DE AGUA

## Datos Generales

Número de captaciones Tramo conducción (m.) Numero de depósitos Cap. depósitos (m3.) Nº de potabilizadoras 

## Red de Distribución

Longitud (m.) Pérdidas de red (%) Viviendas conectadas Viviendas no conectadas Consumo invierno (m3/hab.) Consumo verano (m3/hab.) Fuentes publicas conectada Fuentes publicas no conec. 

## 6.- SANEAMIENTO Y DEPURACIÓN

## Datos Generales

Colectores Longitud colectores(m) Tramos de emisario (m) Puntos de Vertido Depuradoras 

## Ramal de Saneamiento

Longitud Viviendas conectadas Viviendas no conectadas 

## Depuración

Capacidad (m3/año) Porcentaje reciclado % Caudal desaguado (m3/año) Caudal tratado (m3/año) 



## 7.- EQUIPAMIENTOS



	Nº Instal	Superficie
Instal. Deportivas	2	1725
C. Culturales	1	220
Centros Sanitarios	1	50
Centros Asistenciales	0	0
Centros Educativos	0	0
Edificios Municipales	7	1350
Parques-Jardines	1	45
Prot.Civil-Bomberos	0	0
Ferias-Mercado	0	0
Cementerio	1	800
Tanatorio	0	0

## Instalaciones Deportivas

Fronton	1	Pistas deportivas	0
Piscina	0	Terrenos de juego	1
Otras inst. deportivas	0		

## Centros Culturales

Teatro-Auditorio	0	C. Cultural	0
C.Social-Pensionista	1	Museo	0
Biblioteca-archivo	0	Otros	0

## Centros Sanitarios

Consultorio Local	1	Centro Salud/Otros	0
-------------------	---	--------------------	---

## Centros Asistenciales

Guarderías	0	Residencia	0	Otros	0
------------	---	------------	---	-------	---

## Centros Educativos

Colegios	0	Instituto	0	Otros	0
----------	---	-----------	---	-------	---

## 8.- TELECOMUNICACIONES

## 5.1.- TELEFONÍA FIJA Y MÓVIL

Recepción

Tlf. fija  Tlf. móvil 

## 5.2.- RADIO Y TELEVISIÓN

Recepción

Radio  TV 

## 5.3.- NTIC

Recepción

Internet Página web 

## 9.- RECOGIDA DE BASURAS

TOTAL

Tm/año Contenedores 

## INSTALACIONES DE ELIMINACIÓN Y TRATAMIENTO DE RESIDUOS

TIPO

	Tm/año	Contenedores	Tm/año	Contenedores
No selectiv	33	3	Plástico	0
Papel	0	0	Pilas	0
Vidrio	0	0	Orgánica	0
			Otros	0

Vertedero (tipo) Capacidad m3 

## 10.- INVENTARIO DE BIENES MUNICIPALES

Año última actualización

## OBSERVACIONES



## 1.- MUNICIPIO

COD. INE  Población Residente INE  Superficie (km2.) Población estacional máx.  Densidad (hab/km2) Planeamiento Urbanístico Viviendas  Núcleos Urbanos Plaza hoteleras:  Altitud m.s.m. 

## 2.- RED DE CARRETERA

Longitud Km. 

Estado carreteras (km.)

Bien Regular A mejorar 

## 3.- INFRAESTRUCTURA VIARIA

Total Infraestructura viaria Estado viario (m) Longitud (m) Área (m2)

Calles long. (m)  Bueno  Calles sup. (m2)  Regular  A mejorar  No pavimentado  Vivienda sin acceso pavimentado 

## 4.- ALUMBRADO

Puntos de luz 

## Deficit de alumbrado

Viviendas sin alumbrado: Longitud sin alumbrado (m.): 

## 5.- ABASTECIMIENTO DE AGUA

## Datos Generales

Número de captaciones Tramo conducción (m.) Numero de depósitos Cap. depósitos (m3.) Nº de potabilizadoras 

## Red de Distribución

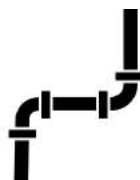
Longitud (m.) Pérdidas de red (%) Viviendas conectadas Viviendas no conectadas Consumo invierno (m3/hab.) Consumo verano (m3/hab.) Fuentes publicas conectada Fuentes publicas no conec. 

## 6.- SANEAMIENTO Y DEPURACIÓN

## Datos Generales

Colectores Longitud colectores(m) Tramos de emisario (m) Puntos de Vertido Depuradoras 

## Ramal de Saneamiento

Longitud Viviendas conectadas Viviendas no conectadas Caudal desaguado (m3/año) Caudal tratado (m3/año) 

## Depuración

Capacidad (m3/año) Porcentaje reciclado %

**7.- EQUIPAMIENTOS**

	Nº Instal	Superficie
Instal. Deportivas	4	10262
C. Culturales	5	770
Centros Sanitarios	4	135
Centros Asistenciales	1	1835
Centros Educativos	0	0
Edificios Municipales	14	2451
Parques-Jardines	5	13290
Prot.Civil-Bomberos	0	0
Ferias-Mercado	0	0
Cementerio	4	2178
Tanatorio	0	0

**Instalaciones Deportivas**

Fronton	1	Pistas deportivas	2
Piscina	0	Terrenos de juego	1
Otras inst. deportivas	0		

**Centros Culturales**

Teatro-Auditorio	0	C. Cultural	0
C.Social-Pensionista	1	Museo	1
Biblioteca-archivo	1	Otros	2

**Centros Sanitarios**

Consultorio Local	4	Centro Salud/Otros	0
-------------------	---	--------------------	---

**Centros Asistenciales**

Guarderías	0	Residencia	0	Otros	1
------------	---	------------	---	-------	---

**Centros Educativos**

Colegios	0	Instituto	0	Otros	0
----------	---	-----------	---	-------	---

**8.- TELECOMUNICACIONES****5.1.- TELEFONÍA FIJA Y MÓVIL**

Recepción

Tlf. fija  Tlf. móvil **5.2.- RADIO Y TELEVISIÓN**

Recepción

Radio  TV **5.3.- NTIC**

Recepción

Internet Página web **9.- RECOGIDA DE BASURAS****TOTAL**Tm/año Contenedores **TIPO**

	Tm/año	Contenedores		Tm/año	Contenedores
No selectiv	131	8	Plástico	0	0
Papel	0	0	Pilas	0	0
Vidrio	0	0	Orgánica	0	0
			Otros	0	0

**INSTALACIONES DE ELIMINACIÓN Y TRATAMIENTO DE RESIDUOS**Vertedero (tipo) Capacidad m3 **10.- INVENTARIO DE BIENES MUNICIPALES**

Año última actualización

**OBSERVACIONES**



## 1.- MUNICIPIO

COD. INE  Población Residente INE  Superficie (km2.) Población estacional máx.  Densidad (hab/km2) Planeamiento Urbanístico Viviendas  Núcleos Urbanos Plaza hoteleras:  Altitud m.s.m. 

## 2.- RED DE CARRETERA

Longitud Km. 

Estado carreteras (km.)

Bien Regular A mejorar 

## 3.- INFRAESTRUCTURA VIARIA

Total Infraestructura viaria Estado viario (m) Longitud (m) Área (m2)

Calles long. (m)  Bueno  Calles sup. (m2)  Regular  A mejorar  No pavimentado  Vivienda sin acceso pavimentado 

## 4.- ALUMBRADO

Puntos de luz 

## Deficit de alumbrado

Viviendas sin alumbrado: Longitud sin alumbrado (m.): 

## 5.- ABASTECIMIENTO DE AGUA

## Datos Generales

Número de captaciones Tramo conducción (m.) Numero de depósitos Cap. depósitos (m3.) Nº de potabilizadoras 

## Red de Distribución

Longitud (m.) Pérdidas de red (%) Viviendas conectadas Viviendas no conectadas Consumo invierno (m3/hab.) Consumo verano (m3/hab.) Fuentes publicas conectada Fuentes publicas no conec. 

## 6.- SANEAMIENTO Y DEPURACIÓN

## Datos Generales

Colectores Longitud colectores(m) Tramos de emisario (m) Puntos de Vertido Depuradoras 

## Ramal de Saneamiento

Longitud Viviendas conectadas Viviendas no conectadas Caudal desaguado (m3/año) Caudal tratado (m3/año) 

## Depuración

Capacidad (m3/año) Porcentaje reciclado %



**7.- EQUIPAMIENTOS**

	Nº Instal	Superficie
Instal. Deportivas	2	800
C. Culturales	2	96
Centros Sanitarios	1	60
Centros Asistenciales	0	0
Centros Educativos	0	0
Edificios Municipales	4	479
Parques-Jardines	3	3743
Prot.Civil-Bomberos	0	0
Ferias-Mercado	0	0
Cementerio	1	314
Tanatorio	0	0

**Instalaciones Deportivas**

Fronton	0	Pistas deportivas	2
Piscina	0	Terrenos de juego	0
Otras inst. deportivas	0		

**Centros Culturales**

Teatro-Auditorio	0	C. Cultural	0
C.Social-Pensionista	1	Museo	1
Biblioteca-archivo	0	Otros	0

**Centros Sanitarios**

Consultorio Local	1	Centro Salud/Otros	0
-------------------	---	--------------------	---

**Centros Asistenciales**

Guarderías	0	Residencia	0	Otros	0
------------	---	------------	---	-------	---

**Centros Educativos**

Colegios	0	Instituto	0	Otros	0
----------	---	-----------	---	-------	---

**8.- TELECOMUNICACIONES****5.1.- TELEFONÍA FIJA Y MÓVIL**

Recepción

Tlf. fija  Tlf. móvil **5.2.- RADIO Y TELEVISIÓN**

Recepción

Radio  TV **5.3.- NTIC**

Recepción

Internet Página web **9.- RECOGIDA DE BASURAS****TOTAL**Tm/año Contenedores **INSTALACIONES DE ELIMINACIÓN Y TRATAMIENTO DE RESIDUOS****TIPO**

	Tm/año	Contenedores	Tm/año	Contenedores
No selectiv	31	2	Plástico	0
Papel	0	0	Pilas	0
Vidrio	1	1	Orgánica	0
			Otros	0

Vertedero (tipo) Capacidad m3 **10.- INVENTARIO DE BIENES MUNICIPALES**

Año última actualización

**OBSERVACIONES**



## 1.- MUNICIPIO

COD. INE  Población Residente INE  Superficie (km2.) Población estacional máx.  Densidad (hab/km2) Planeamiento Urbanístico Viviendas  Núcleos Urbanos Plaza hoteleras:  Altitud m.s.m. 

## 2.- RED DE CARRETERA

Longitud Km. 

Estado carreteras (km.)

Bien Regular A mejorar 

## 3.- INFRAESTRUCTURA VIARIA

Total Infraestructura viaria Estado viario (m) Longitud (m) Área (m2)

Calles long. (m)  Bueno  Calles sup. (m2)  Regular  A mejorar  No pavimentado  Vivienda sin acceso pavimentado 

## 4.- ALUMBRADO

Puntos de luz 

## Deficit de alumbrado

Viviendas sin alumbrado: Longitud sin alumbrado (m.): 

## 5.- ABASTECIMIENTO DE AGUA

## Datos Generales

Número de captaciones Tramo conducción (m.) Numero de depósitos Cap. depósitos (m3.) Nº de potabilizadoras 

## Red de Distribución

Longitud (m.) Pérdidas de red (%) Viviendas conectadas Viviendas no conectadas Consumo invierno (m3/hab.) Consumo verano (m3/hab.) Fuentes publicas conectada Fuentes publicas no conec. 

## 6.- SANEAMIENTO Y DEPURACIÓN

## Datos Generales

Colectores Longitud colectores(m) Tramos de emisario (m) Puntos de Vertido Depuradoras 

## Ramal de Saneamiento

Longitud Viviendas conectadas Viviendas no conectadas 

## Depuración

Capacidad (m3/año) Porcentaje reciclado % Caudal desaguado (m3/año) Caudal tratado (m3/año) 

**7.- EQUIPAMIENTOS**

	Nº Instal	Superficie
Instal. Deportivas	3	3210
C. Culturales	4	860
Centros Sanitarios	1	50
Centros Asistenciales	0	0
Centros Educativos	0	0
Edificios Municipales	5	1195
Parques-Jardines	4	99494
Prot.Civil-Bomberos	1	220
Ferias-Mercado	0	0
Cementerio	1	760
Tanatorio	0	0

**Instalaciones Deportivas**

Fronton	1	Pistas deportivas	1
Piscina	0	Terrenos de juego	1
Otras inst. deportivas	0		

**Centros Culturales**

Teatro-Auditorio	0	C. Cultural	2
C.Social-Pensionista	1	Museo	0
Biblioteca-archivo	0	Otros	1

**Centros Sanitarios**

Consultorio Local	1	Centro Salud/Otros	0
-------------------	---	--------------------	---

**Centros Asistenciales**

Guarderías	0	Residencia	0	Otros	0
------------	---	------------	---	-------	---

**Centros Educativos**

Colegios	0	Instituto	0	Otros	0
----------	---	-----------	---	-------	---

**8.- TELECOMUNICACIONES****5.1.- TELEFONÍA FIJA Y MÓVIL**

Recepción

Tlf. fija  Tlf. móvil **5.2.- RADIO Y TELEVISIÓN**

Recepción

Radio  TV **5.3.- NTIC**

Recepción

Internet Página web **9.- RECOGIDA DE BASURAS****TOTAL**Tm/año Contenedores **TIPO**

	Tm/año	Contenedores		Tm/año	Contenedores
No selectiv	40	3	Plástico	0	0
Papel	0	0	Pilas	0	0
Vidrio	0	0	Orgánica	0	0
			Otros	0	0

**INSTALACIONES DE ELIMINACIÓN Y TRATAMIENTO DE RESIDUOS**Vertedero (tipo) Capacidad m3 **10.- INVENTARIO DE BIENES MUNICIPALES**Año última actualización **OBSERVACIONES****ES NECESARIO EL PLANEAMIENTO PSU**



## Tartanedo

## 1.- MUNICIPIO

COD. INE  Población Residente INE  Superficie (km2.) Población estacional máx.  Densidad (hab/km2) Planeamiento Urbanístico Viviendas  Núcleos Urbanos Plaza hoteleras:  Altitud m.s.m. 

## 2.- RED DE CARRETERA

Longitud Km. 

Estado carreteras (km.)

Bien Regular A mejorar 

## 3.- INFRAESTRUCTURA VIARIA

Total Infraestructura viaria Estado viario (m) Longitud (m) Área (m2)

Calles long. (m)  Bueno  Calles sup. (m2)  Regular  A mejorar  No pavimentado  Vivienda sin acceso pavimentado 

## 4.- ALUMBRADO

Puntos de luz 

## Deficit de alumbrado

Viviendas sin alumbrado: Longitud sin alumbrado (m.): 

## 5.- ABASTECIMIENTO DE AGUA

## Datos Generales

Número de captaciones Tramo conducción (m.) Numero de depósitos Cap. depósitos (m3.) Nº de potabilizadoras 

## Red de Distribución

Longitud (m.) Pérdidas de red (%) Viviendas conectadas Viviendas no conectadas Consumo invierno (m3/hab.) Consumo verano (m3/hab.) Fuentes publicas conectada Fuentes publicas no conec. 

## 6.- SANEAMIENTO Y DEPURACIÓN

## Datos Generales

Colectores Longitud colectores(m) Tramos de emisario (m) Puntos de Vertido Depuradoras 

## Ramal de Saneamiento

Longitud Viviendas conectadas Viviendas no conectadas 

## Depuración

Capacidad (m3/año) Porcentaje reciclado % Caudal desaguado (m3/año) Caudal tratado (m3/año) 

**7.- EQUIPAMIENTOS**

	Nº Instal	Superficie
Instal. Deportivas	8	3724
C. Culturales	15	2474
Centros Sanitarios	5	155
Centros Asistenciales	1	210
Centros Educativos	0	0
Edificios Municipales	21	4032
Parques-Jardines	9	12929
Prot.Civil-Bomberos	0	0
Ferias-Mercado	0	0
Cementerio	8	2019
Tanatorio	0	0

**Instalaciones Deportivas**

Fronton	6	Pistas deportivas	1
Piscina	0	Terrenos de juego	1
Otras inst. deportivas	0		

**Centros Culturales**

Teatro-Auditorio	0	C. Cultural	0
C.Social-Pensionista	12	Museo	0
Biblioteca-archivo	2	Otros	1

**Centros Sanitarios**

Consultorio Local	5	Centro Salud/Otros	0
-------------------	---	--------------------	---

**Centros Asistenciales**

Guarderías	0	Residencia	0	Otros	1
------------	---	------------	---	-------	---

**Centros Educativos**

Colegios	0	Instituto	0	Otros	0
----------	---	-----------	---	-------	---

**8.- TELECOMUNICACIONES****5.1.- TELEFONÍA FIJA Y MÓVIL**

Recepción

Tlf. fija  Tlf. móvil **5.2.- RADIO Y TELEVISIÓN**

Recepción

Radio  TV **5.3.- NTIC**

Recepción

Internet Página web **9.- RECOGIDA DE BASURAS****TOTAL**Tm/año Contenedores **TIPO**

	Tm/año	Contenedores		Tm/año	Contenedores
No selectiv	166	11	Plástico	0	0
Papel	0	0	Pilas	0	0
Vidrio	0	0	Orgánica	0	0
			Otros	0	0

**INSTALACIONES DE ELIMINACIÓN Y TRATAMIENTO DE RESIDUOS**Vertedero (tipo) Capacidad m3 **10.- INVENTARIO DE BIENES MUNICIPALES**

Año última actualización

**OBSERVACIONES**



## 1.- MUNICIPIO

COD. INE  Población Residente INE  Superficie (km2.) Población estacional máx.  Densidad (hab/km2) Planeamiento Urbanístico Viviendas  Núcleos Urbanos Plaza hoteleras:  Altitud m.s.m. 

## 2.- RED DE CARRETERA

Longitud Km. 

Estado carreteras (km.)

Bien Regular A mejorar 

## 3.- INFRAESTRUCTURA VIARIA

Total Infraestructura viaria Estado viario (m) Longitud (m) Área (m2)

Calles long. (m)  Bueno  Calles sup. (m2)  Regular  A mejorar  No pavimentado  Vivienda sin acceso pavimentado 

## 4.- ALUMBRADO

Puntos de luz 

## Deficit de alumbrado

Viviendas sin alumbrado: Longitud sin alumbrado (m.): 

## 5.- ABASTECIMIENTO DE AGUA

## Datos Generales

Número de captaciones Tramo conducción (m.) Numero de depósitos Cap. depósitos (m3.) Nº de potabilizadoras 

## Red de Distribución

Longitud (m.) Pérdidas de red (%) Viviendas conectadas Viviendas no conectadas Consumo invierno (m3/hab.) Consumo verano (m3/hab.) Fuentes publicas conectada Fuentes publicas no conec. 

## 6.- SANEAMIENTO Y DEPURACIÓN

## Datos Generales

Colectores Longitud colectores(m) Tramos de emisario (m) Puntos de Vertido Depuradoras 

## Ramal de Saneamiento

Longitud Viviendas conectadas Viviendas no conectadas 

## Depuración

Capacidad (m3/año) Porcentaje reciclado % Caudal desaguado (m3/año) Caudal tratado (m3/año) 

**7.- EQUIPAMIENTOS**

	Nº Instal	Superficie
Instal. Deportivas	8	13413
C. Culturales	3	600
Centros Sanitarios	1	30
Centros Asistenciales	0	0
Centros Educativos	1	2800
Edificios Municipales	6	658
Parques-Jardines	5	5400
Prot.Civil-Bomberos	0	0
Ferias-Mercado	1	700
Cementerio	1	480
Tanatorio	0	0

**Instalaciones Deportivas**

Fronton	3	Pistas deportivas	3
Piscina	2	Terrenos de juego	0
Otras inst. deportivas	0		

**Centros Culturales**

Teatro-Auditorio	0	C. Cultural	1
C.Social-Pensionista	1	Museo	0
Biblioteca-archivo	1	Otros	0

**Centros Sanitarios**

Consultorio Local	1	Centro Salud/Otros	0
-------------------	---	--------------------	---

**Centros Asistenciales**

Guarderías	0	Residencia	0	Otros	0
------------	---	------------	---	-------	---

**Centros Educativos**

Colegios	0	Instituto	1	Otros	0
----------	---	-----------	---	-------	---

**8.- TELECOMUNICACIONES****5.1.- TELEFONÍA FIJA Y MÓVIL**

Recepción

Tlf. fija  Tlf. móvil **5.2.- RADIO Y TELEVISIÓN**

Recepción

Radio  TV **5.3.- NTIC**

Recepción

Internet Página web **9.- RECOGIDA DE BASURAS****TOTAL**Tm/año Contenedores **TIPO**

	Tm/año	Contenedores		Tm/año	Contenedores
No selectiv	191	12	Plástico	0	0
Papel	0	0	Pilas	0	0
Vidrio	0	0	Orgánica	0	0
			Otros	0	0

**INSTALACIONES DE ELIMINACIÓN Y TRATAMIENTO DE RESIDUOS**Vertedero (tipo) Capacidad m3 **10.- INVENTARIO DE BIENES MUNICIPALES**

Año última actualización

**OBSERVACIONES**



## 1.- MUNICIPIO

COD. INE  Población Residente INE  Superficie (km2.) Población estacional máx.  Densidad (hab/km2) Planeamiento Urbanístico Viviendas  Núcleos Urbanos Plaza hoteleras:  Altitud m.s.m. 

## 2.- RED DE CARRETERA

Longitud Km. 

Estado carreteras (km.)

Bien Regular A mejorar 

## 3.- INFRAESTRUCTURA VIARIA

Total Infraestructura viaria Estado viario (m) Longitud (m) Área (m2)

Calles long. (m)  Bueno  Calles sup. (m2)  Regular  A mejorar  No pavimentado  Vivienda sin acceso pavimentado 

## 4.- ALUMBRADO

Puntos de luz 

## Deficit de alumbrado

Viviendas sin alumbrado: Longitud sin alumbrado (m.): 

## 5.- ABASTECIMIENTO DE AGUA

## Datos Generales

Número de captaciones Tramo conducción (m.) Numero de depósitos Cap. depósitos (m3.) Nº de potabilizadoras 

## Red de Distribución

Longitud (m.) Pérdidas de red (%) Viviendas conectadas Viviendas no conectadas Consumo invierno (m3/hab.) Consumo verano (m3/hab.) Fuentes publicas conectada Fuentes publicas no conec. 

## 6.- SANEAMIENTO Y DEPURACIÓN

## Datos Generales

Colectores Longitud colectores(m) Tramos de emisario (m) Puntos de Vertido Depuradoras 

## Ramal de Saneamiento

Longitud Viviendas conectadas Viviendas no conectadas 

## Depuración

Capacidad (m3/año) Porcentaje reciclado % Caudal desaguado (m3/año) Caudal tratado (m3/año) 



**7.- EQUIPAMIENTOS**

	Nº Instal	Superficie
Instal. Deportivas	<input type="text" value="1"/>	<input type="text" value="440"/>
C. Culturales	<input type="text" value="3"/>	<input type="text" value="420"/>
Centros Sanitarios	<input type="text" value="1"/>	<input type="text" value="40"/>
Centros Asistenciales	<input type="text" value="0"/>	<input type="text" value="0"/>
Centros Educativos	<input type="text" value="0"/>	<input type="text" value="0"/>
Edificios Municipales	<input type="text" value="5"/>	<input type="text" value="686"/>
Parques-Jardines	<input type="text" value="1"/>	<input type="text" value="100"/>
Prot.Civil-Bomberos	<input type="text" value="0"/>	<input type="text" value="0"/>
Ferias-Mercado	<input type="text" value="0"/>	<input type="text" value="0"/>
Cementerio	<input type="text" value="1"/>	<input type="text" value="260"/>
Tanatorio	<input type="text" value="0"/>	<input type="text" value="0"/>

**Instalaciones Deportivas**

Fronton	<input type="text" value="1"/>	Pistas deportivas	<input type="text" value="0"/>
Piscina	<input type="text" value="0"/>	Terrenos de juego	<input type="text" value="0"/>
Otras inst. deportivas	<input type="text" value="0"/>		

**Centros Culturales**

Teatro-Auditorio	<input type="text" value="0"/>	C. Cultural	<input type="text" value="0"/>
C.Social-Pensionista	<input type="text" value="3"/>	Museo	<input type="text" value="0"/>
Biblioteca-archivo	<input type="text" value="0"/>	Otros	<input type="text" value="0"/>

**Centros Sanitarios**

Consultorio Local	<input type="text" value="1"/>	Centro Salud/Otros	<input type="text" value="0"/>
-------------------	--------------------------------	--------------------	--------------------------------

**Centros Asistenciales**

Guarderías	<input type="text" value="0"/>	Residencia	<input type="text" value="0"/>	Otros	<input type="text" value="0"/>
------------	--------------------------------	------------	--------------------------------	-------	--------------------------------

**Centros Educativos**

Colegios	<input type="text" value="0"/>	Instituto	<input type="text" value="0"/>	Otros	<input type="text" value="0"/>
----------	--------------------------------	-----------	--------------------------------	-------	--------------------------------

**8.- TELECOMUNICACIONES****5.1.- TELEFONÍA FIJA Y MÓVIL**

Recepción

Tlf. fija  Tlf. móvil **5.2.- RADIO Y TELEVISIÓN**

Recepción

Radio  TV **5.3.- NTIC**

Recepción

Internet Página web **9.- RECOGIDA DE BASURAS****TOTAL**Tm/año Contenedores **TIPO**

	Tm/año	Contenedores	Tm/año	Contenedores
No selectiv	<input type="text" value="22"/>	<input type="text" value="1"/>	Plástico	<input type="text" value="0"/>
Papel	<input type="text" value="0"/>	<input type="text" value="0"/>	Pilas	<input type="text" value="0"/>
Vidrio	<input type="text" value="0"/>	<input type="text" value="0"/>	Orgánica	<input type="text" value="0"/>
			Otros	<input type="text" value="0"/>

**INSTALACIONES DE ELIMINACIÓN Y TRATAMIENTO DE RESIDUOS**Vertedero (tipo) Capacidad m3 **10.- INVENTARIO DE BIENES MUNICIPALES**Año última actualización **OBSERVACIONES**



## 1.- MUNICIPIO

COD. INE  Población Residente INE  Superficie (km2.) Población estacional máx.  Densidad (hab/km2) Planeamiento Urbanístico Viviendas  Núcleos Urbanos Plaza hoteleras:  Altitud m.s.m. 

## 2.- RED DE CARRETERA

Longitud Km. 

Estado carreteras (km.)

Bien Regular A mejorar 

## 3.- INFRAESTRUCTURA VIARIA

Total Infraestructura viaria Estado viario (m) Longitud (m) Área (m2)

Calles long. (m)  Bueno  Calles sup. (m2)  Regular  A mejorar  No pavimentado  Vivienda sin acceso pavimentado 

## 4.- ALUMBRADO

Puntos de luz 

## Deficit de alumbrado

Viviendas sin alumbrado: Longitud sin alumbrado (m.): 

## 5.- ABASTECIMIENTO DE AGUA

## Datos Generales

Número de captaciones Tramo conducción (m.) Numero de depósitos Cap. depósitos (m3.) Nº de potabilizadoras 

## Red de Distribución

Longitud (m.) Pérdidas de red (%) Viviendas conectadas Viviendas no conectadas Consumo invierno (m3/hab.) Consumo verano (m3/hab.) Fuentes publicas conectada Fuentes publicas no conec. 

## 6.- SANEAMIENTO Y DEPURACIÓN

## Datos Generales

Colectores Longitud colectores(m) Tramos de emisario (m) Puntos de Vertido Depuradoras 

## Ramal de Saneamiento

Longitud Viviendas conectadas Viviendas no conectadas 

## Depuración

Capacidad (m3/año) Porcentaje reciclado % Caudal desaguado (m3/año) Caudal tratado (m3/año) 

**7.- EQUIPAMIENTOS**

	Nº Instal	Superficie
Instal. Deportivas	3	9550
C. Culturales	2	220
Centros Sanitarios	1	70
Centros Asistenciales	0	0
Centros Educativos	0	0
Edificios Municipales	6	920
Parques-Jardines	4	95871
Prot.Civil-Bomberos	0	0
Ferias-Mercado	0	0
Cementerio	1	375
Tanatorio	0	0

**Instalaciones Deportivas**

Fronton	1	Pistas deportivas	1
Piscina	0	Terrenos de juego	1
Otras inst. deportivas	0		

**Centros Culturales**

Teatro-Auditorio	0	C. Cultural	1
C.Social-Pensionista	1	Museo	0
Biblioteca-archivo	0	Otros	0

**Centros Sanitarios**

Consultorio Local	1	Centro Salud/Otros	0
-------------------	---	--------------------	---

**Centros Asistenciales**

Guarderías	0	Residencia	0	Otros	0
------------	---	------------	---	-------	---

**Centros Educativos**

Colegios	0	Instituto	0	Otros	0
----------	---	-----------	---	-------	---

**8.- TELECOMUNICACIONES****5.1.- TELEFONÍA FIJA Y MÓVIL**

Recepción

Tlf. fija  Tlf. móvil **5.2.- RADIO Y TELEVISIÓN**

Recepción

Radio  TV **5.3.- NTIC**

Recepción

Internet Página web **9.- RECOGIDA DE BASURAS****TOTAL**Tm/año  36Contenedores  3**INSTALACIONES DE ELIMINACIÓN Y TRATAMIENTO DE RESIDUOS****TIPO**

	Tm/año	Contenedores	Tm/año	Contenedores
No selectiv	36	3	Plástico	0
Papel	0	0	Pilas	0
Vidrio	0	0	Orgánica	0
			Otros	0

Vertedero (tipo)  0Capacidad m3  0**10.- INVENTARIO DE BIENES MUNICIPALES**

Año última actualización

**OBSERVACIONES**



## 1.- MUNICIPIO

COD. INE  Población Residente INE  Superficie (km2.) Población estacional máx.  Densidad (hab/km2) Planeamiento Urbanístico Viviendas  Núcleos Urbanos Plaza hoteleras:  Altitud m.s.m. 

## 2.- RED DE CARRETERA

Longitud Km. 

Estado carreteras (km.)

Bien Regular A mejorar 

## 3.- INFRAESTRUCTURA VIARIA

Total Infraestructura viaria Estado viario (m) Longitud (m) Área (m2)

Calles long. (m)  Bueno  Calles sup. (m2)  Regular  A mejorar  No pavimentado  Vivienda sin acceso pavimentado 

## 4.- ALUMBRADO

Puntos de luz 

## Deficit de alumbrado

Viviendas sin alumbrado: Longitud sin alumbrado (m.): 

## 5.- ABASTECIMIENTO DE AGUA

## Datos Generales

Número de captaciones Tramo conducción (m.) Numero de depósitos Cap. depósitos (m3.) Nº de potabilizadoras 

## Red de Distribución

Longitud (m.) Pérdidas de red (%) Viviendas conectadas Viviendas no conectadas Consumo invierno (m3/hab.) Consumo verano (m3/hab.) Fuentes publicas conectada Fuentes publicas no conec. 

## 6.- SANEAMIENTO Y DEPURACIÓN

## Datos Generales

Colectores Longitud colectores(m) Tramos de emisario (m) Puntos de Vertido Depuradoras 

## Ramal de Saneamiento

Longitud Viviendas conectadas Viviendas no conectadas 

## Depuración

Capacidad (m3/año) Porcentaje reciclado % Caudal desaguado (m3/año) Caudal tratado (m3/año) 

**7.- EQUIPAMIENTOS**

	Nº Instal	Superficie
Instal. Deportivas	4	804
C. Culturales	4	820
Centros Sanitarios	1	20
Centros Asistenciales	1	655
Centros Educativos	0	0
Edificios Municipales	4	760
Parques-Jardines	5	3010
Prot.Civil-Bomberos	0	0
Ferias-Mercado	0	0
Cementerio	2	1025
Tanatorio	0	0

**Instalaciones Deportivas**

Fronton	2	Pistas deportivas	1
Piscina	0	Terrenos de juego	1
Otras inst. deportivas	0		

**Centros Culturales**

Teatro-Auditorio	0	C. Cultural	2
C.Social-Pensionista	2	Museo	0
Biblioteca-archivo	0	Otros	0

**Centros Sanitarios**

Consultorio Local	1	Centro Salud/Otros	0
-------------------	---	--------------------	---

**Centros Asistenciales**

Guarderías	0	Residencia	0	Otros	1
------------	---	------------	---	-------	---

**Centros Educativos**

Colegios	0	Instituto	0	Otros	0
----------	---	-----------	---	-------	---

**8.- TELECOMUNICACIONES****5.1.- TELEFONÍA FIJA Y MÓVIL**

Recepción

Tlf. fija  Tlf. móvil **5.2.- RADIO Y TELEVISIÓN**

Recepción

Radio  TV **5.3.- NTIC**

Recepción

Internet Página web **9.- RECOGIDA DE BASURAS****TOTAL**Tm/año Contenedores **INSTALACIONES DE ELIMINACIÓN Y TRATAMIENTO DE RESIDUOS****TIPO**

	Tm/año	Contenedores	Tm/año	Contenedores
No selectiv	72	4	Plástico	0
Papel	0	0	Pilas	0
Vidrio	2	1	Orgánica	0
			Otros	0

Vertedero (tipo) Capacidad m3 **10.- INVENTARIO DE BIENES MUNICIPALES**

Año última actualización

**OBSERVACIONES**



## 1.- MUNICIPIO

COD. INE  Población Residente INE  Superficie (km2.) Población estacional máx.  Densidad (hab/km2) Planeamiento Urbanístico Viviendas  Núcleos Urbanos Plaza hoteleras:  Altitud m.s.m. 

## 2.- RED DE CARRETERA

Longitud Km. 

Estado carreteras (km.)

Bien Regular A mejorar 

## 3.- INFRAESTRUCTURA VIARIA

Total Infraestructura viaria Estado viario (m) Longitud (m) Área (m2)

Calles long. (m)  Bueno  Calles sup. (m2)  Regular  A mejorar  No pavimentado  Vivienda sin acceso pavimentado 

## 4.- ALUMBRADO

Puntos de luz 

## Deficit de alumbrado

Viviendas sin alumbrado: Longitud sin alumbrado (m.): 

## 5.- ABASTECIMIENTO DE AGUA

## Datos Generales

Número de captaciones Tramo conducción (m.) Numero de depósitos Cap. depósitos (m3.) Nº de potabilizadoras 

## Red de Distribución

Longitud (m.) Pérdidas de red (%) Viviendas conectadas Viviendas no conectadas Consumo invierno (m3/hab.) Consumo verano (m3/hab.) Fuentes publicas conectada Fuentes publicas no conec. 

## 6.- SANEAMIENTO Y DEPURACIÓN

## Datos Generales

Colectores Longitud colectores(m) Tramos de emisario (m) Puntos de Vertido Depuradoras 

## Ramal de Saneamiento

Longitud Viviendas conectadas Viviendas no conectadas 

## Depuración

Capacidad (m3/año) Porcentaje reciclado % Caudal desaguado (m3/año) Caudal tratado (m3/año) 



## 7.- EQUIPAMIENTOS



	Nº Instal	Superficie
Instal. Deportivas	2	14175
C. Culturales	2	430
Centros Sanitarios	1	55
Centros Asistenciales	0	0
Centros Educativos	0	0
Edificios Municipales	6	734
Parques-Jardines	1	5175
Prot.Civil-Bomberos	0	0
Ferias-Mercado	0	0
Cementerio	1	625
Tanatorio	0	0

## Instalaciones Deportivas

Fronton	1	Pistas deportivas	0
Piscina	0	Terrenos de juego	1
Otras inst. deportivas	0		

## Centros Culturales

Teatro-Auditorio	0	C. Cultural	0
C.Social-Pensionista	2	Museo	0
Biblioteca-archivo	0	Otros	0

## Centros Sanitarios

Consultorio Local	1	Centro Salud/Otros	0
-------------------	---	--------------------	---

## Centros Asistenciales

Guarderías	0	Residencia	0	Otros	0
------------	---	------------	---	-------	---

## Centros Educativos

Colegios	0	Instituto	0	Otros	0
----------	---	-----------	---	-------	---

## 8.- TELECOMUNICACIONES

## 5.1.- TELEFONÍA FIJA Y MÓVIL

Recepción

Tlf. fija  Tlf. móvil 

## 5.2.- RADIO Y TELEVISIÓN

Recepción

Radio  TV 

## 5.3.- NTIC

Recepción

Internet Página web 

## 9.- RECOGIDA DE BASURAS

TOTAL

Tm/año Contenedores 

## INSTALACIONES DE ELIMINACIÓN Y TRATAMIENTO DE RESIDUOS

TIPO

	Tm/año	Contenedores	Tm/año	Contenedores
No selectiv	49	4	Plástico	0
Papel	0	0	Pilas	0
Vidrio	0	0	Orgánica	0
			Otros	0

Vertedero (tipo) Capacidad m3 

## 10.- INVENTARIO DE BIENES MUNICIPALES

Año última actualización 

## OBSERVACIONES



## 1.- MUNICIPIO

COD. INE  Población Residente INE  Superficie (km2.) Población estacional máx.  Densidad (hab/km2) Planeamiento Urbanístico Viviendas  Núcleos Urbanos Plaza hoteleras:  Altitud m.s.m. 

## 2.- RED DE CARRETERA

Longitud Km. 

Estado carreteras (km.)

Bien Regular A mejorar 

## 3.- INFRAESTRUCTURA VIARIA

Total Infraestructura viaria Estado viario (m) Longitud (m) Área (m2)

Calles long. (m)  Bueno  Calles sup. (m2)  Regular  A mejorar  No pavimentado  Vivienda sin acceso pavimentado 

## 4.- ALUMBRADO

Puntos de luz 

## Deficit de alumbrado

Viviendas sin alumbrado: Longitud sin alumbrado (m.): 

## 5.- ABASTECIMIENTO DE AGUA

## Datos Generales

Número de captaciones Tramo conducción (m.) Numero de depósitos Cap. depósitos (m3.) Nº de potabilizadoras 

## Red de Distribución

Longitud (m.) Pérdidas de red (%) Viviendas conectadas Viviendas no conectadas Consumo invierno (m3/hab.) Consumo verano (m3/hab.) Fuentes publicas conectada Fuentes publicas no conec. 

## 6.- SANEAMIENTO Y DEPURACIÓN

## Datos Generales

Colectores Longitud colectores(m) Tramos de emisario (m) Puntos de Vertido Depuradoras 

## Ramal de Saneamiento

Longitud Viviendas conectadas Viviendas no conectadas 

## Depuración

Capacidad (m3/año) Porcentaje reciclado % Caudal desaguado (m3/año) Caudal tratado (m3/año) 



**7.- EQUIPAMIENTOS**

	Nº Instal	Superficie
Instal. Deportivas	<input type="text" value="1"/>	<input type="text" value="690"/>
C. Culturales	<input type="text" value="1"/>	<input type="text" value="140"/>
Centros Sanitarios	<input type="text" value="1"/>	<input type="text" value="30"/>
Centros Asistenciales	<input type="text" value="0"/>	<input type="text" value="0"/>
Centros Educativos	<input type="text" value="0"/>	<input type="text" value="0"/>
Edificios Municipales	<input type="text" value="3"/>	<input type="text" value="380"/>
Parques-Jardines	<input type="text" value="1"/>	<input type="text" value="100"/>
Prot.Civil-Bomberos	<input type="text" value="0"/>	<input type="text" value="0"/>
Ferias-Mercado	<input type="text" value="0"/>	<input type="text" value="0"/>
Cementerio	<input type="text" value="1"/>	<input type="text" value="240"/>
Tanatorio	<input type="text" value="0"/>	<input type="text" value="0"/>

**Instalaciones Deportivas**

Fronton	<input type="text" value="1"/>	Pistas deportivas	<input type="text" value="0"/>
Piscina	<input type="text" value="0"/>	Terrenos de juego	<input type="text" value="0"/>
Otras inst. deportivas	<input type="text" value="0"/>		

**Centros Culturales**

Teatro-Auditorio	<input type="text" value="0"/>	C. Cultural	<input type="text" value="0"/>
C.Social-Pensionista	<input type="text" value="1"/>	Museo	<input type="text" value="0"/>
Biblioteca-archivo	<input type="text" value="0"/>	Otros	<input type="text" value="0"/>

**Centros Sanitarios**

Consultorio Local	<input type="text" value="1"/>	Centro Salud/Otros	<input type="text" value="0"/>
-------------------	--------------------------------	--------------------	--------------------------------

**Centros Asistenciales**

Guarderías	<input type="text" value="0"/>	Residencia	<input type="text" value="0"/>	Otros	<input type="text" value="0"/>
------------	--------------------------------	------------	--------------------------------	-------	--------------------------------

**Centros Educativos**

Colegios	<input type="text" value="0"/>	Instituto	<input type="text" value="0"/>	Otros	<input type="text" value="0"/>
----------	--------------------------------	-----------	--------------------------------	-------	--------------------------------

**8.- TELECOMUNICACIONES****5.1.- TELEFONÍA FIJA Y MÓVIL**

Recepción

Tlf. fija  Tlf. móvil **5.2.- RADIO Y TELEVISIÓN**

Recepción

Radio  TV **5.3.- NTIC**

Recepción

Internet Página web **9.- RECOGIDA DE BASURAS****TOTAL**Tm/año Contenedores **TIPO**

	Tm/año	Contenedores		Tm/año	Contenedores
No selectiv	<input type="text" value="17"/>	<input type="text" value="1"/>	Plástico	<input type="text" value="0"/>	<input type="text" value="0"/>
Papel	<input type="text" value="0"/>	<input type="text" value="0"/>	Pilas	<input type="text" value="0"/>	<input type="text" value="0"/>
Vidrio	<input type="text" value="0"/>	<input type="text" value="0"/>	Orgánica	<input type="text" value="0"/>	<input type="text" value="0"/>
			Otros	<input type="text" value="0"/>	<input type="text" value="0"/>

**INSTALACIONES DE ELIMINACIÓN Y TRATAMIENTO DE RESIDUOS**Vertedero (tipo) Capacidad m3 **10.- INVENTARIO DE BIENES MUNICIPALES**

Año última actualización

**OBSERVACIONES**



## 1.- MUNICIPIO

COD. INE  Población Residente INE  Superficie (km2.) Población estacional máx.  Densidad (hab/km2) Planeamiento Urbanístico Viviendas  Núcleos Urbanos Plaza hoteleras:  Altitud m.s.m. 

## 2.- RED DE CARRETERA

Longitud Km. 

Estado carreteras (km.)

Bien Regular A mejorar 

## 3.- INFRAESTRUCTURA VIARIA

Total Infraestructura viaria Estado viario (m) Longitud (m) Área (m2)

Calles long. (m)  Bueno  Calles sup. (m2)  Regular  A mejorar  No pavimentado  Vivienda sin acceso pavimentado 

## 4.- ALUMBRADO

Puntos de luz 

## Deficit de alumbrado

Viviendas sin alumbrado: Longitud sin alumbrado (m.): 

## 5.- ABASTECIMIENTO DE AGUA

## Datos Generales

Número de captaciones Tramo conducción (m.) Numero de depósitos Cap. depósitos (m3.) Nº de potabilizadoras 

## Red de Distribución

Longitud (m.) Pérdidas de red (%) Viviendas conectadas Viviendas no conectadas Consumo invierno (m3/hab.) Consumo verano (m3/hab.) Fuentes publicas conectada Fuentes publicas no conec. 

## 6.- SANEAMIENTO Y DEPURACIÓN

## Datos Generales

Colectores Longitud colectores(m) Tramos de emisario (m) Puntos de Vertido Depuradoras 

## Ramal de Saneamiento

Longitud Viviendas conectadas Viviendas no conectadas 

## Depuración

Capacidad (m3/año) Porcentaje reciclado % Caudal desaguado (m3/año) Caudal tratado (m3/año) 

**7.- EQUIPAMIENTOS**

	Nº Instal	Superficie
Instal. Deportivas	<input type="text" value="2"/>	<input type="text" value="1100"/>
C. Culturales	<input type="text" value="3"/>	<input type="text" value="860"/>
Centros Sanitarios	<input type="text" value="1"/>	<input type="text" value="60"/>
Centros Asistenciales	<input type="text" value="0"/>	<input type="text" value="0"/>
Centros Educativos	<input type="text" value="0"/>	<input type="text" value="0"/>
Edificios Municipales	<input type="text" value="5"/>	<input type="text" value="922"/>
Parques-Jardines	<input type="text" value="5"/>	<input type="text" value="226946"/>
Prot.Civil-Bomberos	<input type="text" value="0"/>	<input type="text" value="0"/>
Ferias-Mercado	<input type="text" value="0"/>	<input type="text" value="0"/>
Cementerio	<input type="text" value="1"/>	<input type="text" value="1000"/>
Tanatorio	<input type="text" value="0"/>	<input type="text" value="0"/>

**Instalaciones Deportivas**

Fronton	<input type="text" value="1"/>	Pistas deportivas	<input type="text" value="0"/>
Piscina	<input type="text" value="0"/>	Terrenos de juego	<input type="text" value="1"/>
Otras inst. deportivas	<input type="text" value="0"/>		

**Centros Culturales**

Teatro-Auditorio	<input type="text" value="0"/>	C. Cultural	<input type="text" value="1"/>
C.Social-Pensionista	<input type="text" value="1"/>	Museo	<input type="text" value="0"/>
Biblioteca-archivo	<input type="text" value="0"/>	Otros	<input type="text" value="1"/>

**Centros Sanitarios**

Consultorio Local	<input type="text" value="1"/>	Centro Salud/Otros	<input type="text" value="0"/>
-------------------	--------------------------------	--------------------	--------------------------------

**Centros Asistenciales**

Guarderías	<input type="text" value="0"/>	Residencia	<input type="text" value="0"/>	Otros	<input type="text" value="0"/>
------------	--------------------------------	------------	--------------------------------	-------	--------------------------------

**Centros Educativos**

Colegios	<input type="text" value="0"/>	Instituto	<input type="text" value="0"/>	Otros	<input type="text" value="0"/>
----------	--------------------------------	-----------	--------------------------------	-------	--------------------------------

**8.- TELECOMUNICACIONES****5.1.- TELEFONÍA FIJA Y MÓVIL**

Recepción

Tlf. fija  Tlf. móvil **5.2.- RADIO Y TELEVISIÓN**

Recepción

Radio  TV **5.3.- NTIC**

Recepción

Internet Página web **9.- RECOGIDA DE BASURAS****TOTAL**Tm/año Contenedores **TIPO**

	Tm/año	Contenedores	Tm/año	Contenedores
No selectiv	<input type="text" value="96"/>	<input type="text" value="7"/>	Plástico	<input type="text" value="0"/>
Papel	<input type="text" value="0"/>	<input type="text" value="0"/>	Pilas	<input type="text" value="0"/>
Vidrio	<input type="text" value="0"/>	<input type="text" value="0"/>	Orgánica	<input type="text" value="0"/>
			Otros	<input type="text" value="0"/>

**INSTALACIONES DE ELIMINACIÓN Y TRATAMIENTO DE RESIDUOS**Vertedero (tipo) Capacidad m3 **10.- INVENTARIO DE BIENES MUNICIPALES**

Año última actualización

**OBSERVACIONES**



## 1.- MUNICIPIO

COD. INE  Población Residente INE  Superficie (km2.) Población estacional máx.  Densidad (hab/km2) Planeamiento Urbanístico Viviendas  Núcleos Urbanos Plaza hoteleras:  Altitud m.s.m. 

## 2.- RED DE CARRETERA

Longitud Km. 

Estado carreteras (km.)

Bien Regular A mejorar 

## 3.- INFRAESTRUCTURA VIARIA

Total Infraestructura viaria Estado viario (m) Longitud (m) Área (m2)

Calles long. (m)  Bueno  Calles sup. (m2)  Regular  A mejorar  No pavimentado  Vivienda sin acceso pavimentado 

## 4.- ALUMBRADO

Puntos de luz 

## Deficit de alumbrado

Viviendas sin alumbrado: Longitud sin alumbrado (m.): 

## 5.- ABASTECIMIENTO DE AGUA

## Datos Generales

Número de captaciones Tramo conducción (m.) Numero de depósitos Cap. depósitos (m3.) Nº de potabilizadoras 

## Red de Distribución

Longitud (m.) Pérdidas de red (%) Viviendas conectadas Viviendas no conectadas Consumo invierno (m3/hab.) Consumo verano (m3/hab.) Fuentes publicas conectada Fuentes publicas no conec. 

## 6.- SANEAMIENTO Y DEPURACIÓN

## Datos Generales

Colectores Longitud colectores(m) Tramos de emisario (m) Puntos de Vertido Depuradoras 

## Ramal de Saneamiento

Longitud Viviendas conectadas Viviendas no conectadas 

## Depuración

Capacidad (m3/año) Porcentaje reciclado % Caudal desaguado (m3/año) Caudal tratado (m3/año) 

**7.- EQUIPAMIENTOS**

	Nº Instal	Superficie
Instal. Deportivas	13	46150
C. Culturales	12	7470
Centros Sanitarios	2	220
Centros Asistenciales	2	1286
Centros Educativos	1	6300
Edificios Municipales	18	3127
Parques-Jardines	16	28295
Prot.Civil-Bomberos	0	0
Ferias-Mercado	0	0
Cementerio	2	1800
Tanatorio	0	0

**Instalaciones Deportivas**

Fronton	1	Pistas deportivas	7
Piscina	2	Terrenos de juego	2
Otras inst. deportivas	1		

**Centros Culturales**

Teatro-Auditorio	0	C. Cultural	2
C.Social-Pensionista	7	Museo	0
Biblioteca-archivo	1	Otros	2

**Centros Sanitarios**

Consultorio Local	2	Centro Salud/Otros	0
-------------------	---	--------------------	---

**Centros Asistenciales**

Guarderías	0	Residencia	1	Otros	1
------------	---	------------	---	-------	---

**Centros Educativos**

Colegios	0	Instituto	1	Otros	0
----------	---	-----------	---	-------	---

**8.- TELECOMUNICACIONES****5.1.- TELEFONÍA FIJA Y MÓVIL**

Recepción

Tlf. fija  Tlf. móvil **5.2.- RADIO Y TELEVISIÓN**

Recepción

Radio  TV **5.3.- NTIC**

Recepción

Internet Página web **9.- RECOGIDA DE BASURAS****TOTAL**Tm/año  771Contenedores  87**TIPO**

	Tm/año	Contenedores		Tm/año	Contenedores
No selectiv	729	68	Plástico	0	0
Papel	23	12	Pilas	0	0
Vidrio	19	7	Orgánica	0	0
			Otros	0	0

**INSTALACIONES DE ELIMINACIÓN Y TRATAMIENTO DE RESIDUOS**Vertedero (tipo)  2Capacidad m3  5002000**10.- INVENTARIO DE BIENES MUNICIPALES**

Año última actualización

**OBSERVACIONES**



## 1.- MUNICIPIO

COD. INE  Población Residente INE  Superficie (km2.) Población estacional máx.  Densidad (hab/km2) Planeamiento Urbanístico Viviendas  Núcleos Urbanos Plaza hoteleras:  Altitud m.s.m. 

## 2.- RED DE CARRETERA

Longitud Km. 

Estado carreteras (km.)

Bien Regular A mejorar 

## 3.- INFRAESTRUCTURA VIARIA

Total Infraestructura viaria Estado viario (m) Longitud (m) Área (m2)

Calles long. (m)  Bueno  Calles sup. (m2)  Regular  A mejorar  No pavimentado  Vivienda sin acceso pavimentado 

## 4.- ALUMBRADO

Puntos de luz 

## Deficit de alumbrado

Viviendas sin alumbrado: Longitud sin alumbrado (m.): 

## 5.- ABASTECIMIENTO DE AGUA

## Datos Generales

Número de captaciones Tramo conducción (m.) Numero de depósitos Cap. depósitos (m3.) Nº de potabilizadoras 

## Red de Distribución

Longitud (m.) Pérdidas de red (%) Viviendas conectadas Viviendas no conectadas Consumo invierno (m3/hab.) Consumo verano (m3/hab.) Fuentes publicas conectada Fuentes publicas no conec. 

## 6.- SANEAMIENTO Y DEPURACIÓN

## Datos Generales

Colectores Longitud colectores(m) Tramos de emisario (m) Puntos de Vertido Depuradoras 

## Ramal de Saneamiento

Longitud Viviendas conectadas Viviendas no conectadas 

## Depuración

Capacidad (m3/año) Porcentaje reciclado % Caudal desaguado (m3/año) Caudal tratado (m3/año) 



## 7.- EQUIPAMIENTOS



	Nº Instal	Superficie
Instal. Deportivas	1	558
C. Culturales	2	148
Centros Sanitarios	1	80
Centros Asistenciales	0	0
Centros Educativos	0	0
Edificios Municipales	4	394
Parques-Jardines	3	775
Prot.Civil-Bomberos	0	0
Ferias-Mercado	0	0
Cementerio	1	450
Tanatorio	0	0

## Instalaciones Deportivas

Fronton	1	Pistas deportivas	0
Piscina	0	Terrenos de juego	0
Otras inst. deportivas	0		

## Centros Culturales

Teatro-Auditorio	0	C. Cultural	0
C.Social-Pensionista	2	Museo	0
Biblioteca-archivo	0	Otros	0

## Centros Sanitarios

Consultorio Local	1	Centro Salud/Otros	0
-------------------	---	--------------------	---

## Centros Asistenciales

Guarderías	0	Residencia	0	Otros	0
------------	---	------------	---	-------	---

## Centros Educativos

Colegios	0	Instituto	0	Otros	0
----------	---	-----------	---	-------	---

## 8.- TELECOMUNICACIONES

## 5.1.- TELEFONÍA FIJA Y MÓVIL

Recepción

Tlf. fija  Tlf. móvil 

## 5.2.- RADIO Y TELEVISIÓN

Recepción

Radio  TV 

## 5.3.- NTIC

Recepción

Internet Página web 

## 9.- RECOGIDA DE BASURAS

TOTAL

Tm/año  106Contenedores  7

## INSTALACIONES DE ELIMINACIÓN Y TRATAMIENTO DE RESIDUOS

TIPO

	Tm/año	Contenedores	Tm/año	Contenedores
No selectiv	103	6	Plástico	0
Papel	0	0	Pilas	0
Vidrio	3	1	Orgánica	0
			Otros	0

Vertedero (tipo)  0Capacidad m3  0

## 10.- INVENTARIO DE BIENES MUNICIPALES

Año última actualización

## OBSERVACIONES



## 1.- MUNICIPIO

COD. INE  Población Residente INE  Superficie (km2.) Población estacional máx.  Densidad (hab/km2) Planeamiento Urbanístico Viviendas  Núcleos Urbanos Plaza hoteleras:  Altitud m.s.m. 

## 2.- RED DE CARRETERA

Longitud Km. 

Estado carreteras (km.)

Bien Regular A mejorar 

## 3.- INFRAESTRUCTURA VIARIA

Total Infraestructura viaria Estado viario (m) Longitud (m) Área (m2)

Calles long. (m)  Bueno  Calles sup. (m2)  Regular  A mejorar  No pavimentado  Vivienda sin acceso pavimentado 

## 4.- ALUMBRADO

Puntos de luz 

## Deficit de alumbrado

Viviendas sin alumbrado: Longitud sin alumbrado (m.): 

## 5.- ABASTECIMIENTO DE AGUA

## Datos Generales

Número de captaciones Tramo conducción (m.) Numero de depósitos Cap. depósitos (m3.) Nº de potabilizadoras 

## Red de Distribución

Longitud (m.) Pérdidas de red (%) Viviendas conectadas Viviendas no conectadas Consumo invierno (m3/hab.) Consumo verano (m3/hab.) Fuentes publicas conectada Fuentes publicas no conec. 

## 6.- SANEAMIENTO Y DEPURACIÓN

## Datos Generales

Colectores Longitud colectores(m) Tramos de emisario (m) Puntos de Vertido Depuradoras 

## Ramal de Saneamiento

Longitud Viviendas conectadas Viviendas no conectadas 

## Depuración

Capacidad (m3/año) Porcentaje reciclado % Caudal desaguado (m3/año) Caudal tratado (m3/año) 



**7.- EQUIPAMIENTOS**

	Nº Instal	Superficie
Instal. Deportivas	2	450
C. Culturales	3	442
Centros Sanitarios	2	80
Centros Asistenciales	0	0
Centros Educativos	0	0
Edificios Municipales	8	1103
Parques-Jardines	4	330
Prot.Civil-Bomberos	0	0
Ferias-Mercado	0	0
Cementerio	2	940
Tanatorio	0	0

**Instalaciones Deportivas**

Fronton	2	Pistas deportivas	0
Piscina	0	Terrenos de juego	0
Otras inst. deportivas	0		

**Centros Culturales**

Teatro-Auditorio	0	C. Cultural	0
C.Social-Pensionista	3	Museo	0
Biblioteca-archivo	0	Otros	0

**Centros Sanitarios**

Consultorio Local	2	Centro Salud/Otros	0
-------------------	---	--------------------	---

**Centros Asistenciales**

Guarderías	0	Residencia	0	Otros	0
------------	---	------------	---	-------	---

**Centros Educativos**

Colegios	0	Instituto	0	Otros	0
----------	---	-----------	---	-------	---

**8.- TELECOMUNICACIONES****5.1.- TELEFONÍA FIJA Y MÓVIL**

Recepción

Tlf. fija  Tlf. móvil **5.2.- RADIO Y TELEVISIÓN**

Recepción

Radio  TV **5.3.- NTIC**

Recepción

Internet Página web **9.- RECOGIDA DE BASURAS****TOTAL**Tm/año   
Contenedores **INSTALACIONES DE ELIMINACIÓN Y TRATAMIENTO DE RESIDUOS****TIPO**

	Tm/año	Contenedores		Tm/año	Contenedores
No selectiv	35	2	Plástico	0	0
Papel	0	0	Pilas	0	0
Vidrio	0	0	Orgánica	0	0
			Otros	0	0

Vertedero (tipo) Capacidad m3 **10.- INVENTARIO DE BIENES MUNICIPALES**

Año última actualización

**OBSERVACIONES**



## 1.- MUNICIPIO

COD. INE  Población Residente INE  Superficie (km2.) Población estacional máx.  Densidad (hab/km2) Planeamiento Urbanístico Viviendas  Núcleos Urbanos Plaza hoteleras:  Altitud m.s.m. 

## 2.- RED DE CARRETERA

Longitud Km. 

Estado carreteras (km.)

Bien Regular A mejorar 

## 3.- INFRAESTRUCTURA VIARIA

Total Infraestructura viaria Estado viario (m) Longitud (m) Área (m2)

Calles long. (m)  Bueno  Calles sup. (m2)  Regular  A mejorar  No pavimentado  Vivienda sin acceso pavimentado 

## 4.- ALUMBRADO

Puntos de luz 

## Deficit de alumbrado

Viviendas sin alumbrado: Longitud sin alumbrado (m.): 

## 5.- ABASTECIMIENTO DE AGUA

## Datos Generales

Número de captaciones Tramo conducción (m.) Numero de depósitos Cap. depósitos (m3.) Nº de potabilizadoras 

## Red de Distribución

Longitud (m.) Pérdidas de red (%) Viviendas conectadas Viviendas no conectadas Consumo invierno (m3/hab.) Consumo verano (m3/hab.) Fuentes publicas conectada Fuentes publicas no conec. 

## 6.- SANEAMIENTO Y DEPURACIÓN

## Datos Generales

Colectores Longitud colectores(m) Tramos de emisario (m) Puntos de Vertido Depuradoras 

## Ramal de Saneamiento

Longitud Viviendas conectadas Viviendas no conectadas 

## Depuración

Capacidad (m3/año) Porcentaje reciclado % Caudal desaguado (m3/año) Caudal tratado (m3/año) 

**7.- EQUIPAMIENTOS**

	Nº Instal	Superficie
Instal. Deportivas	<input type="text" value="1"/>	<input type="text" value="370"/>
C. Culturales	<input type="text" value="2"/>	<input type="text" value="350"/>
Centros Sanitarios	<input type="text" value="1"/>	<input type="text" value="20"/>
Centros Asistenciales	<input type="text" value="0"/>	<input type="text" value="0"/>
Centros Educativos	<input type="text" value="0"/>	<input type="text" value="0"/>
Edificios Municipales	<input type="text" value="3"/>	<input type="text" value="430"/>
Parques-Jardines	<input type="text" value="1"/>	<input type="text" value="150"/>
Prot.Civil-Bomberos	<input type="text" value="0"/>	<input type="text" value="0"/>
Ferias-Mercado	<input type="text" value="0"/>	<input type="text" value="0"/>
Cementerio	<input type="text" value="1"/>	<input type="text" value="450"/>
Tanatorio	<input type="text" value="0"/>	<input type="text" value="0"/>

**Instalaciones Deportivas**

Fronton	<input type="text" value="1"/>	Pistas deportivas	<input type="text" value="0"/>
Piscina	<input type="text" value="0"/>	Terrenos de juego	<input type="text" value="0"/>
Otras inst. deportivas	<input type="text" value="0"/>		

**Centros Culturales**

Teatro-Auditorio	<input type="text" value="0"/>	C. Cultural	<input type="text" value="0"/>
C.Social-Pensionista	<input type="text" value="2"/>	Museo	<input type="text" value="0"/>
Biblioteca-archivo	<input type="text" value="0"/>	Otros	<input type="text" value="0"/>

**Centros Sanitarios**

Consultorio Local	<input type="text" value="1"/>	Centro Salud/Otros	<input type="text" value="0"/>
-------------------	--------------------------------	--------------------	--------------------------------

**Centros Asistenciales**

Guarderías	<input type="text" value="0"/>	Residencia	<input type="text" value="0"/>	Otros	<input type="text" value="0"/>
------------	--------------------------------	------------	--------------------------------	-------	--------------------------------

**Centros Educativos**

Colegios	<input type="text" value="0"/>	Instituto	<input type="text" value="0"/>	Otros	<input type="text" value="0"/>
----------	--------------------------------	-----------	--------------------------------	-------	--------------------------------

**8.- TELECOMUNICACIONES****5.1.- TELEFONÍA FIJA Y MÓVIL**

Recepción

Tlf. fija  Tlf. móvil **5.2.- RADIO Y TELEVISIÓN**

Recepción

Radio  TV **5.3.- NTIC**

Recepción

Internet Página web **9.- RECOGIDA DE BASURAS****TOTAL**Tm/año Contenedores **INSTALACIONES DE ELIMINACIÓN Y TRATAMIENTO DE RESIDUOS****TIPO**

	Tm/año	Contenedores		Tm/año	Contenedores
No selectiv	<input type="text" value="21"/>	<input type="text" value="2"/>	Plástico	<input type="text" value="0"/>	<input type="text" value="0"/>
Papel	<input type="text" value="0"/>	<input type="text" value="0"/>	Pilas	<input type="text" value="0"/>	<input type="text" value="0"/>
Vidrio	<input type="text" value="0"/>	<input type="text" value="0"/>	Orgánica	<input type="text" value="0"/>	<input type="text" value="0"/>
			Otros	<input type="text" value="0"/>	<input type="text" value="0"/>

Vertedero (tipo) Capacidad m3 **10.- INVENTARIO DE BIENES MUNICIPALES**

Año última actualización

**OBSERVACIONES**



## 1.- MUNICIPIO

COD. INE  Población Residente INE  Superficie (km2.) Población estacional máx.  Densidad (hab/km2) Planeamiento Urbanístico Viviendas  Núcleos Urbanos Plaza hoteleras:  Altitud m.s.m. 

## 2.- RED DE CARRETERA

Longitud Km. 

Estado carreteras (km.)

Bien Regular A mejorar 

## 3.- INFRAESTRUCTURA VIARIA

Total Infraestructura viaria Estado viario (m) Longitud (m) Área (m2)

Calles long. (m)  Bueno  Calles sup. (m2)  Regular  A mejorar  No pavimentado  Vivienda sin acceso pavimentado 

## 4.- ALUMBRADO

Puntos de luz 

## Deficit de alumbrado

Viviendas sin alumbrado: Longitud sin alumbrado (m.): 

## 5.- ABASTECIMIENTO DE AGUA

## Datos Generales

Número de captaciones Tramo conducción (m.) Numero de depósitos Cap. depósitos (m3.) Nº de potabilizadoras 

## Red de Distribución

Longitud (m.) Pérdidas de red (%) Viviendas conectadas Viviendas no conectadas Consumo invierno (m3/hab.) Consumo verano (m3/hab.) Fuentes publicas conectada Fuentes publicas no conec. 

## 6.- SANEAMIENTO Y DEPURACIÓN

## Datos Generales

Colectores Longitud colectores(m) Tramos de emisario (m) Puntos de Vertido Depuradoras 

## Ramal de Saneamiento

Longitud Viviendas conectadas Viviendas no conectadas 

## Depuración

Capacidad (m3/año) Porcentaje reciclado % Caudal desaguado (m3/año) Caudal tratado (m3/año) 



## 7.- EQUIPAMIENTOS



	Nº Instal	Superficie
Instal. Deportivas	24	60058
C. Culturales	8	14200
Centros Sanitarios	1	200
Centros Asistenciales	1	2000
Centros Educativos	3	16500
Edificios Municipales	13	2439
Parques-Jardines	25	131913
Prot.Civil-Bomberos	0	0
Ferias-Mercado	0	0
Cementerio	1	1500
Tanatorio	0	0

## Instalaciones Deportivas

Fronton	1	Pistas deportivas	15
Piscina	2	Terrenos de juego	6
Otras inst. deportivas	0		

## Centros Culturales

Teatro-Auditorio	0	C. Cultural	1
C.Social-Pensionista	5	Museo	0
Biblioteca-archivo	1	Otros	1

## Centros Sanitarios

Consultorio Local	0	Centro Salud/Otros	1
-------------------	---	--------------------	---

## Centros Asistenciales

Guarderías	0	Residencia	1	Otros	0
------------	---	------------	---	-------	---

## Centros Educativos

Colegios	3	Instituto	0	Otros	0
----------	---	-----------	---	-------	---

## 8.- TELECOMUNICACIONES

## 5.1.- TELEFONÍA FIJA Y MÓVIL

Recepción

Tlf. fija  Tlf. móvil 

## 5.2.- RADIO Y TELEVISIÓN

Recepción

Radio  TV 

## 5.3.- NTIC

Recepción

Internet Página web 

## 9.- RECOGIDA DE BASURAS

## TOTAL

Tm/año  2894Contenedores  256

## INSTALACIONES DE ELIMINACIÓN Y TRATAMIENTO DE RESIDUOS

## TIPO

	Tm/año	Contenedores	Tm/año	Contenedores	
No selectiv	2070	155	Plástico	43	18
Papel	63	30	Pilas	0	0
Vidrio	51	16	Orgánica	667	37
			Otros	0	0
Vertedero (tipo)	2		Capacidad m3	8100	

## 10.- INVENTARIO DE BIENES MUNICIPALES

Año última actualización

## OBSERVACIONES



## 1.- MUNICIPIO

COD. INE  Población Residente INE  Superficie (km2.) Población estacional máx.  Densidad (hab/km2) Planeamiento Urbanístico Viviendas  Núcleos Urbanos Plaza hoteleras:  Altitud m.s.m. 

## 2.- RED DE CARRETERA

Longitud Km. 

Estado carreteras (km.)

Bien Regular A mejorar 

## 3.- INFRAESTRUCTURA VIARIA

Total Infraestructura viaria Estado viario (m) Longitud (m) Área (m2)

Calles long. (m)  Bueno  Calles sup. (m2)  Regular  A mejorar  No pavimentado  Vivienda sin acceso pavimentado 

## 4.- ALUMBRADO

Puntos de luz 

## Deficit de alumbrado

Viviendas sin alumbrado: Longitud sin alumbrado (m.): 

## 5.- ABASTECIMIENTO DE AGUA

## Datos Generales

Número de captaciones Tramo conducción (m.) Numero de depósitos Cap. depósitos (m3.) Nº de potabilizadoras 

## Red de Distribución

Longitud (m.) Pérdidas de red (%) Viviendas conectadas Viviendas no conectadas Consumo invierno (m3/hab.) Consumo verano (m3/hab.) Fuentes publicas conectada Fuentes publicas no conec. 

## 6.- SANEAMIENTO Y DEPURACIÓN

## Datos Generales

Colectores Longitud colectores(m) Tramos de emisario (m) Puntos de Vertido Depuradoras 

## Ramal de Saneamiento

Longitud Viviendas conectadas Viviendas no conectadas 

## Depuración

Capacidad (m3/año) Porcentaje reciclado % Caudal desaguado (m3/año) Caudal tratado (m3/año) 



## 7.- EQUIPAMIENTOS



	Nº Instal	Superficie
Instal. Deportivas	2	290
C. Culturales	2	360
Centros Sanitarios	1	6
Centros Asistenciales	0	0
Centros Educativos	0	0
Edificios Municipales	3	448
Parques-Jardines	1	100
Prot.Civil-Bomberos	0	0
Ferias-Mercado	0	0
Cementerio	1	250
Tanatorio	0	0

## Instalaciones Deportivas

Fronton	1	Pistas deportivas	0
Piscina	0	Terrenos de juego	1
Otras inst. deportivas	0		

## Centros Culturales

Teatro-Auditorio	0	C. Cultural	0
C.Social-Pensionista	2	Museo	0
Biblioteca-archivo	0	Otros	0

## Centros Sanitarios

Consultorio Local	1	Centro Salud/Otros	0
-------------------	---	--------------------	---

## Centros Asistenciales

Guarderías	0	Residencia	0	Otros	0
------------	---	------------	---	-------	---

## Centros Educativos

Colegios	0	Instituto	0	Otros	0
----------	---	-----------	---	-------	---

## 8.- TELECOMUNICACIONES

## 5.1.- TELEFONÍA FIJA Y MÓVIL

Recepción

Tlf. fija  Tlf. móvil 

## 5.2.- RADIO Y TELEVISIÓN

Recepción

Radio  TV 

## 5.3.- NTIC

Recepción

Internet Página web 

## 9.- RECOGIDA DE BASURAS

TOTAL

Tm/año  27Contenedores  1

## INSTALACIONES DE ELIMINACIÓN Y TRATAMIENTO DE RESIDUOS

TIPO

	Tm/año	Contenedores	Tm/año	Contenedores
No selectiv	27	1	Plástico	0
Papel	0	0	Pilas	0
Vidrio	0	0	Orgánica	0
			Otros	0

Vertedero (tipo)  0Capacidad m3  0

## 10.- INVENTARIO DE BIENES MUNICIPALES

Año última actualización

## OBSERVACIONES



## 1.- MUNICIPIO

COD. INE  Población Residente INE  Superficie (km2.) Población estacional máx.  Densidad (hab/km2) Planeamiento Urbanístico Viviendas  Núcleos Urbanos Plaza hoteleras:  Altitud m.s.m. 

## 2.- RED DE CARRETERA

Longitud Km. 

Estado carreteras (km.)

Bien Regular A mejorar 

## 3.- INFRAESTRUCTURA VIARIA

Total Infraestructura viaria Estado viario (m) Longitud (m) Área (m2)

Calles long. (m)  Bueno  Calles sup. (m2)  Regular  A mejorar  No pavimentado  Vivienda sin acceso pavimentado 

## 4.- ALUMBRADO

Puntos de luz 

## Deficit de alumbrado

Viviendas sin alumbrado: Longitud sin alumbrado (m.): 

## 5.- ABASTECIMIENTO DE AGUA

## Datos Generales

Número de captaciones Tramo conducción (m.) Numero de depósitos Cap. depósitos (m3.) Nº de potabilizadoras 

## Red de Distribución

Longitud (m.) Pérdidas de red (%) Viviendas conectadas Viviendas no conectadas Consumo invierno (m3/hab.) Consumo verano (m3/hab.) Fuentes publicas conectada Fuentes publicas no conec. 

## 6.- SANEAMIENTO Y DEPURACIÓN

## Datos Generales

Colectores Longitud colectores(m) Tramos de emisario (m) Puntos de Vertido Depuradoras 

## Ramal de Saneamiento

Longitud Viviendas conectadas Viviendas no conectadas Caudal desaguado (m3/año) Caudal tratado (m3/año) 

## Depuración

Capacidad (m3/año) Porcentaje reciclado %



**7.- EQUIPAMIENTOS**

	Nº Instal	Superficie
Instal. Deportivas	13	23935
C. Culturales	14	2290
Centros Sanitarios	8	272
Centros Asistenciales	0	0
Centros Educativos	0	0
Edificios Municipales	34	5452
Parques-Jardines	15	28061
Prot.Civil-Bomberos	0	0
Ferias-Mercado	0	0
Cementerio	7	2540
Tanatorio	0	0

**Instalaciones Deportivas**

Fronton	8	Pistas deportivas	3
Piscina	0	Terrenos de juego	2
Otras inst. deportivas	0		

**Centros Culturales**

Teatro-Auditorio	0	C. Cultural	3
C.Social-Pensionista	7	Museo	3
Biblioteca-archivo	0	Otros	1

**Centros Sanitarios**

Consultorio Local	7	Centro Salud/Otros	1
-------------------	---	--------------------	---

**Centros Asistenciales**

Guarderías	0	Residencia	0	Otros	0
------------	---	------------	---	-------	---

**Centros Educativos**

Colegios	0	Instituto	0	Otros	0
----------	---	-----------	---	-------	---

**8.- TELECOMUNICACIONES****5.1.- TELEFONÍA FIJA Y MÓVIL**

Recepción

Tlf. fija  Tlf. móvil **5.2.- RADIO Y TELEVISIÓN**

Recepción

Radio  TV **5.3.- NTIC**

Recepción

Internet Página web **9.- RECOGIDA DE BASURAS****TOTAL**Tm/año  170Contenedores  12**INSTALACIONES DE ELIMINACIÓN Y TRATAMIENTO DE RESIDUOS****TIPO**

	Tm/año	Contenedores		Tm/año	Contenedores
No selectiv	170	12	Plástico	0	0
Papel	0	0	Pilas	0	0
Vidrio	0	0	Orgánica	0	0
			Otros	0	0

Vertedero (tipo)  3Capacidad m3  40000**10.- INVENTARIO DE BIENES MUNICIPALES**

Año última actualización

**OBSERVACIONES**



## 1.- MUNICIPIO

COD. INE  Población Residente INE  Superficie (km2.) Población estacional máx.  Densidad (hab/km2) Planeamiento Urbanístico Viviendas  Núcleos Urbanos Plaza hoteleras:  Altitud m.s.m. 

## 2.- RED DE CARRETERA

Longitud Km. 

Estado carreteras (km.)

Bien Regular A mejorar 

## 3.- INFRAESTRUCTURA VIARIA

Total Infraestructura viaria Estado viario (m) Longitud (m) Área (m2)

Calles long. (m)  Bueno  Calles sup. (m2)  Regular  A mejorar  No pavimentado  Vivienda sin acceso pavimentado 

## 4.- ALUMBRADO

Puntos de luz 

## Deficit de alumbrado

Viviendas sin alumbrado: Longitud sin alumbrado (m.): 

## 5.- ABASTECIMIENTO DE AGUA

## Datos Generales

Número de captaciones Tramo conducción (m.) Numero de depósitos Cap. depósitos (m3.) Nº de potabilizadoras 

## Red de Distribución

Longitud (m.) Pérdidas de red (%) Viviendas conectadas Viviendas no conectadas Consumo invierno (m3/hab.) Consumo verano (m3/hab.) Fuentes publicas conectada Fuentes publicas no conec. 

## 6.- SANEAMIENTO Y DEPURACIÓN

## Datos Generales

Colectores Longitud colectores(m) Tramos de emisario (m) Puntos de Vertido Depuradoras 

## Ramal de Saneamiento

Longitud Viviendas conectadas Viviendas no conectadas 

## Depuración

Capacidad (m3/año) Porcentaje reciclado % Caudal desaguado (m3/año) Caudal tratado (m3/año) 



## 7.- EQUIPAMIENTOS



	Nº Instal	Superficie
Instal. Deportivas	1	240
C. Culturales	2	340
Centros Sanitarios	1	20
Centros Asistenciales	0	0
Centros Educativos	0	0
Edificios Municipales	11	1691
Parques-Jardines	3	25200
Prot.Civil-Bomberos	0	0
Ferias-Mercado	0	0
Cementerio	1	1660
Tanatorio	0	0

## Instalaciones Deportivas

Fronton	1	Pistas deportivas	0
Piscina	0	Terrenos de juego	0
Otras inst. deportivas	0		

## Centros Culturales

Teatro-Auditorio	0	C. Cultural	0
C.Social-Pensionista	2	Museo	0
Biblioteca-archivo	0	Otros	0

## Centros Sanitarios

Consultorio Local	1	Centro Salud/Otros	0
-------------------	---	--------------------	---

## Centros Asistenciales

Guarderías	0	Residencia	0	Otros	0
------------	---	------------	---	-------	---

## Centros Educativos

Colegios	0	Instituto	0	Otros	0
----------	---	-----------	---	-------	---

## 8.- TELECOMUNICACIONES

## 5.1.- TELEFONÍA FIJA Y MÓVIL

Recepción

Tlf. fija BIEN Tlf. móvil BIEN

## 5.2.- RADIO Y TELEVISIÓN

Recepción

Radio REGULA TV BIEN

## 5.3.- NTIC

Recepción

Internet REGULA

Página web

## 9.- RECOGIDA DE BASURAS

TOTAL

Tm/año 32

Contenedores 3



## INSTALACIONES DE ELIMINACIÓN Y TRATAMIENTO DE RESIDUOS

TIPO

	Tm/año	Contenedores	Tm/año	Contenedores
No selectiv	32	3	Plástico	0
Papel	0	0	Pilas	0
Vidrio	0	0	Orgánica	0
			Otros	0

Vertedero (tipo) 0

Capacidad m3 0

## 10.- INVENTARIO DE BIENES MUNICIPALES

SI

Año última actualización

1988

## OBSERVACIONES



## 1.- MUNICIPIO

COD. INE  Población Residente INE  Superficie (km2.) Población estacional máx.  Densidad (hab/km2) Planeamiento Urbanístico Viviendas  Núcleos Urbanos Plaza hoteleras:  Altitud m.s.m. 

## 2.- RED DE CARRETERA

Longitud Km. 

Estado carreteras (km.)

Bien Regular A mejorar 

## 3.- INFRAESTRUCTURA VIARIA

Total Infraestructura viaria Estado viario (m) Longitud (m) Área (m2)

Calles long. (m)  Bueno  Calles sup. (m2)  Regular  A mejorar  No pavimentado  Vivienda sin acceso pavimentado 

## 4.- ALUMBRADO

Puntos de luz 

## Deficit de alumbrado

Viviendas sin alumbrado: Longitud sin alumbrado (m.): 

## 5.- ABASTECIMIENTO DE AGUA

## Datos Generales

Número de captaciones Tramo conducción (m.) Numero de depósitos Cap. depósitos (m3.) Nº de potabilizadoras 

## Red de Distribución

Longitud (m.) Pérdidas de red (%) Viviendas conectadas Viviendas no conectadas Consumo invierno (m3/hab.) Consumo verano (m3/hab.) Fuentes publicas conectada Fuentes publicas no conec. 

## 6.- SANEAMIENTO Y DEPURACIÓN

## Datos Generales

Colectores Longitud colectores(m) Tramos de emisario (m) Puntos de Vertido Depuradoras 

## Ramal de Saneamiento

Longitud Viviendas conectadas Viviendas no conectadas 

## Depuración

Capacidad (m3/año) Porcentaje reciclado % Caudal desaguado (m3/año) Caudal tratado (m3/año) 



## 7.- EQUIPAMIENTOS



	Nº Instal	Superficie
Instal. Deportivas	1	231
C. Culturales	3	390
Centros Sanitarios	1	15
Centros Asistenciales	0	0
Centros Educativos	0	0
Edificios Municipales	5	496
Parques-Jardines	1	100
Prot.Civil-Bomberos	0	0
Ferias-Mercado	0	0
Cementerio	1	780
Tanatorio	0	0

## Instalaciones Deportivas

Fronton	1	Pistas deportivas	0
Piscina	0	Terrenos de juego	0
Otras inst. deportivas	0		

## Centros Culturales

Teatro-Auditorio	0	C. Cultural	0
C.Social-Pensionista	3	Museo	0
Biblioteca-archivo	0	Otros	0

## Centros Sanitarios

Consultorio Local	1	Centro Salud/Otros	0
-------------------	---	--------------------	---

## Centros Asistenciales

Guarderías	0	Residencia	0	Otros	0
------------	---	------------	---	-------	---

## Centros Educativos

Colegios	0	Instituto	0	Otros	0
----------	---	-----------	---	-------	---

## 8.- TELECOMUNICACIONES

## 5.1.- TELEFONÍA FIJA Y MÓVIL

Recepción

Tlf. fija  Tlf. móvil 

## 5.2.- RADIO Y TELEVISIÓN

Recepción

Radio  TV 

## 5.3.- NTIC

Recepción

Internet Página web 

## 9.- RECOGIDA DE BASURAS

TOTAL

Tm/año Contenedores 

TIPO

	Tm/año	Contenedores	Tm/año	Contenedores
No selectiv	14	1	Plástico	0
Papel	0	0	Pilas	0
Vidrio	0	0	Orgánica	0
			Otros	0

## INSTALACIONES DE ELIMINACIÓN Y TRATAMIENTO DE RESIDUOS

Vertedero (tipo) Capacidad m3 

## 10.- INVENTARIO DE BIENES MUNICIPALES

Año última actualización

## OBSERVACIONES



## 1.- MUNICIPIO

COD. INE  Población Residente INE  Superficie (km2.) Población estacional máx.  Densidad (hab/km2) Planeamiento Urbanístico Viviendas  Núcleos Urbanos Plaza hoteleras:  Altitud m.s.m. 

## 2.- RED DE CARRETERA

Longitud Km. 

Estado carreteras (km.)

Bien Regular A mejorar 

## 3.- INFRAESTRUCTURA VIARIA

Total Infraestructura viaria Estado viario (m) Longitud (m) Área (m2)

Calles long. (m)  Bueno  Calles sup. (m2)  Regular  A mejorar  No pavimentado  Vivienda sin acceso pavimentado 

## 4.- ALUMBRADO

Puntos de luz 

## Deficit de alumbrado

Viviendas sin alumbrado: Longitud sin alumbrado (m.): 

## 5.- ABASTECIMIENTO DE AGUA

## Datos Generales

Número de captaciones Tramo conducción (m.) Numero de depósitos Cap. depósitos (m3.) Nº de potabilizadoras 

## Red de Distribución

Longitud (m.) Pérdidas de red (%) Viviendas conectadas Viviendas no conectadas Consumo invierno (m3/hab.) Consumo verano (m3/hab.) Fuentes publicas conectada Fuentes publicas no conec. 

## 6.- SANEAMIENTO Y DEPURACIÓN

## Datos Generales

Colectores Longitud colectores(m) Tramos de emisario (m) Puntos de Vertido Depuradoras 

## Ramal de Saneamiento

Longitud Viviendas conectadas Viviendas no conectadas 

## Depuración

Capacidad (m3/año) Porcentaje reciclado % Caudal desaguado (m3/año) Caudal tratado (m3/año) 

**7.- EQUIPAMIENTOS**

	Nº Instal	Superficie
Instal. Deportivas	3	1780
C. Culturales	3	470
Centros Sanitarios	1	40
Centros Asistenciales	0	0
Centros Educativos	0	0
Edificios Municipales	5	900
Parques-Jardines	3	600
Prot.Civil-Bomberos	0	0
Ferias-Mercado	0	0
Cementerio	1	250
Tanatorio	0	0

**Instalaciones Deportivas**

Fronton	1	Pistas deportivas	1
Piscina	0	Terrenos de juego	1
Otras inst. deportivas	0		

**Centros Culturales**

Teatro-Auditorio	1	C. Cultural	0
C.Social-Pensionista	2	Museo	0
Biblioteca-archivo	0	Otros	0

**Centros Sanitarios**

Consultorio Local	1	Centro Salud/Otros	0
-------------------	---	--------------------	---

**Centros Asistenciales**

Guarderías	0	Residencia	0	Otros	0
------------	---	------------	---	-------	---

**Centros Educativos**

Colegios	0	Instituto	0	Otros	0
----------	---	-----------	---	-------	---

**8.- TELECOMUNICACIONES****5.1.- TELEFONÍA FIJA Y MÓVIL**

Recepción

Tlf. fija  Tlf. móvil **5.2.- RADIO Y TELEVISIÓN**

Recepción

Radio  TV **5.3.- NTIC**

Recepción

Internet Página web **9.- RECOGIDA DE BASURAS****TOTAL**Tm/año  19Contenedores  1**TIPO**

	Tm/año	Contenedores	Tm/año	Contenedores
No selectiv	19	1	Plástico	0
Papel	0	0	Pilas	0
Vidrio	0	0	Orgánica	0
			Otros	0

**INSTALACIONES DE ELIMINACIÓN Y TRATAMIENTO DE RESIDUOS**Vertedero (tipo)  1Capacidad m3  20000**10.- INVENTARIO DE BIENES MUNICIPALES**

Año última actualización

**OBSERVACIONES**



## 1.- MUNICIPIO

COD. INE  Población Residente INE  Superficie (km2.) Población estacional máx.  Densidad (hab/km2) Planeamiento Urbanístico  P.O.M. Viviendas  Núcleos Urbanos Plaza hoteleras:  Altitud m.s.m. 

## 2.- RED DE CARRETERA

Longitud Km. 

Estado carreteras (km.)

Bien Regular A mejorar 

## 3.- INFRAESTRUCTURA VIARIA

Total Infraestructura viaria Estado viario (m) Longitud (m) Área (m2)

Calles long. (m)  Bueno  Calles sup. (m2)  Regular  A mejorar  No pavimentado  Vivienda sin acceso pavimentado 

## 4.- ALUMBRADO

Puntos de luz 

## Deficit de alumbrado

Viviendas sin alumbrado: Longitud sin alumbrado (m.): 

## 5.- ABASTECIMIENTO DE AGUA

## Datos Generales

Número de captaciones Tramo conducción (m.) Numero de depósitos Cap. depósitos (m3.) Nº de potabilizadoras 

## Red de Distribución

Longitud (m.) Pérdidas de red (%) Viviendas conectadas Viviendas no conectadas Consumo invierno (m3/hab.) Consumo verano (m3/hab.) Fuentes publicas conectada Fuentes publicas no conec. 

## 6.- SANEAMIENTO Y DEPURACIÓN

## Datos Generales

Colectores Longitud colectores(m) Tramos de emisario (m) Puntos de Vertido Depuradoras 

## Ramal de Saneamiento

Longitud Viviendas conectadas Viviendas no conectadas 

## Depuración

Capacidad (m3/año) Porcentaje reciclado % Caudal desaguado (m3/año) Caudal tratado (m3/año) 





## 7.- EQUIPAMIENTOS



	Nº Instal	Superficie
Instal. Deportivas	8	12034
C. Culturales	6	1190
Centros Sanitarios	1	100
Centros Asistenciales	1	240
Centros Educativos	1	2100
Edificios Municipales	9	1344
Parques-Jardines	9	9540
Prot.Civil-Bomberos	0	0
Ferias-Mercado	0	0
Cementerio	1	1500
Tanatorio	0	0

## Instalaciones Deportivas

Fronton	1	Pistas deportivas	6
Piscina	1	Terrenos de juego	0
Otras inst. deportivas	0		

## Centros Culturales

Teatro-Auditorio	0	C. Cultural	3
C.Social-Pensionista	2	Museo	0
Biblioteca-archivo	1	Otros	0

## Centros Sanitarios

Consultorio Local	1	Centro Salud/Otros	0
-------------------	---	--------------------	---

## Centros Asistenciales

Guarderías	0	Residencia	0	Otros	1
------------	---	------------	---	-------	---

## Centros Educativos

Colegios	1	Instituto	0	Otros	0
----------	---	-----------	---	-------	---

## 8.- TELECOMUNICACIONES

## 5.1.- TELEFONÍA FIJA Y MÓVIL

Recepción

Tlf. fija  Tlf. móvil 

## 5.2.- RADIO Y TELEVISIÓN

Recepción

Radio  TV 

## 5.3.- NTIC

Recepción

Internet Página web 

## 9.- RECOGIDA DE BASURAS

TOTAL

Tm/año Contenedores 

TIPO

	Tm/año	Contenedores	Tm/año	Contenedores
No selectiv	440	31	Plástico	0
Papel	0	0	Pilas	0
Vidrio	0	0	Orgánica	0
			Otros	0

INSTALACIONES DE ELIMINACIÓN Y TRATAMIENTO DE RESIDUOS

Vertedero (tipo) Capacidad m3 

## 10.- INVENTARIO DE BIENES MUNICIPALES

Año última actualización 

## OBSERVACIONES



## 1.- MUNICIPIO

COD. INE  Población Residente INE  Superficie (km2.) Población estacional máx.  Densidad (hab/km2) Planeamiento Urbanístico Viviendas  Núcleos Urbanos Plaza hoteleras:  Altitud m.s.m. 

## 2.- RED DE CARRETERA

Longitud Km. 

Estado carreteras (km.)

Bien Regular A mejorar 

## 3.- INFRAESTRUCTURA VIARIA

Total Infraestructura viaria Estado viario (m) Longitud (m) Área (m2)

Calles long. (m)  Bueno  Calles sup. (m2)  Regular  A mejorar  No pavimentado  Vivienda sin acceso pavimentado 

## 4.- ALUMBRADO

Puntos de luz 

## Deficit de alumbrado

Viviendas sin alumbrado: Longitud sin alumbrado (m.): 

## 5.- ABASTECIMIENTO DE AGUA

## Datos Generales

Número de captaciones Tramo conducción (m.) Numero de depósitos Cap. depósitos (m3.) Nº de potabilizadoras 

## Red de Distribución

Longitud (m.) Pérdidas de red (%) Viviendas conectadas Viviendas no conectadas Consumo invierno (m3/hab.) Consumo verano (m3/hab.) Fuentes publicas conectada Fuentes publicas no conec. 

## 6.- SANEAMIENTO Y DEPURACIÓN

## Datos Generales

Colectores Longitud colectores(m) Tramos de emisario (m) Puntos de Vertido Depuradoras 

## Ramal de Saneamiento

Longitud Viviendas conectadas Viviendas no conectadas 

## Depuración

Capacidad (m3/año) Porcentaje reciclado % Caudal desaguado (m3/año) Caudal tratado (m3/año) 



## 7.- EQUIPAMIENTOS



	Nº Instal	Superficie
Instal. Deportivas	1	540
C. Culturales	3	315
Centros Sanitarios	1	40
Centros Asistenciales	0	0
Centros Educativos	0	0
Edificios Municipales	6	1370
Parques-Jardines	2	240
Prot.Civil-Bomberos	0	0
Ferias-Mercado	0	0
Cementerio	1	1200
Tanatorio	0	0

## Instalaciones Deportivas

Fronton	1	Pistas deportivas	0
Piscina	0	Terrenos de juego	0
Otras inst. deportivas	0		

## Centros Culturales

Teatro-Auditorio	0	C. Cultural	0
C.Social-Pensionista	2	Museo	0
Biblioteca-archivo	0	Otros	1

## Centros Sanitarios

Consultorio Local	1	Centro Salud/Otros	0
-------------------	---	--------------------	---

## Centros Asistenciales

Guarderías	0	Residencia	0	Otros	0
------------	---	------------	---	-------	---

## Centros Educativos

Colegios	0	Instituto	0	Otros	0
----------	---	-----------	---	-------	---

## 8.- TELECOMUNICACIONES

## 5.1.- TELEFONÍA FIJA Y MÓVIL

Recepción

Tlf. fija  Tlf. móvil 

## 5.2.- RADIO Y TELEVISIÓN

Recepción

Radio  TV 

## 5.3.- NTIC

Recepción

Internet Página web 

## 9.- RECOGIDA DE BASURAS

TOTAL

Tm/año  111Contenedores  11

TIPO

	Tm/año	Contenedores	Tm/año	Contenedores
No selectiv	111	11	Plástico	0
Papel	0	0	Pilas	0
Vidrio	0	0	Orgánica	0
			Otros	0

## INSTALACIONES DE ELIMINACIÓN Y TRATAMIENTO DE RESIDUOS

Vertedero (tipo)  1Capacidad m3  10000

## 10.- INVENTARIO DE BIENES MUNICIPALES

Año última actualización

## OBSERVACIONES



## 1.- MUNICIPIO

COD. INE  Población Residente INE  Superficie (km2.) Población estacional máx.  Densidad (hab/km2) Planeamiento Urbanístico Viviendas  Núcleos Urbanos Plaza hoteleras:  Altitud m.s.m. 

## 2.- RED DE CARRETERA

Longitud Km. 

Estado carreteras (km.)

Bien Regular A mejorar 

## 3.- INFRAESTRUCTURA VIARIA

Total Infraestructura viaria Estado viario (m) Longitud (m) Área (m2)

Calles long. (m)  Bueno  Calles sup. (m2)  Regular  A mejorar  No pavimentado  Vivienda sin acceso pavimentado 

## 4.- ALUMBRADO

Puntos de luz 

## Deficit de alumbrado

Viviendas sin alumbrado: Longitud sin alumbrado (m.): 

## 5.- ABASTECIMIENTO DE AGUA

## Datos Generales

Número de captaciones Tramo conducción (m.) Numero de depósitos Cap. depósitos (m3.) Nº de potabilizadoras 

## Red de Distribución

Longitud (m.) Pérdidas de red (%) Viviendas conectadas Viviendas no conectadas Consumo invierno (m3/hab.) Consumo verano (m3/hab.) Fuentes publicas conectada Fuentes publicas no conec. 

## 6.- SANEAMIENTO Y DEPURACIÓN

## Datos Generales

Colectores Longitud colectores(m) Tramos de emisario (m) Puntos de Vertido Depuradoras 

## Ramal de Saneamiento

Longitud Viviendas conectadas Viviendas no conectadas 

## Depuración

Capacidad (m3/año) Porcentaje reciclado % Caudal desaguado (m3/año) Caudal tratado (m3/año) 

**7.- EQUIPAMIENTOS**

	Nº Instal	Superficie
Instal. Deportivas	<input type="text" value="0"/>	<input type="text" value="0"/>
C. Culturales	<input type="text" value="1"/>	<input type="text" value="180"/>
Centros Sanitarios	<input type="text" value="1"/>	<input type="text" value="20"/>
Centros Asistenciales	<input type="text" value="0"/>	<input type="text" value="0"/>
Centros Educativos	<input type="text" value="0"/>	<input type="text" value="0"/>
Edificios Municipales	<input type="text" value="2"/>	<input type="text" value="290"/>
Parques-Jardines	<input type="text" value="1"/>	<input type="text" value="50"/>
Prot.Civil-Bomberos	<input type="text" value="0"/>	<input type="text" value="0"/>
Ferias-Mercado	<input type="text" value="0"/>	<input type="text" value="0"/>
Cementerio	<input type="text" value="1"/>	<input type="text" value="70"/>
Tanatorio	<input type="text" value="0"/>	<input type="text" value="0"/>

**Instalaciones Deportivas**

Fronton	<input type="text" value="0"/>	Pistas deportivas	<input type="text" value="0"/>
Piscina	<input type="text" value="0"/>	Terrenos de juego	<input type="text" value="0"/>
Otras inst. deportivas	<input type="text" value="0"/>		

**Centros Culturales**

Teatro-Auditorio	<input type="text" value="0"/>	C. Cultural	<input type="text" value="1"/>
C.Social-Pensionista	<input type="text" value="0"/>	Museo	<input type="text" value="0"/>
Biblioteca-archivo	<input type="text" value="0"/>	Otros	<input type="text" value="0"/>

**Centros Sanitarios**

Consultorio Local	<input type="text" value="1"/>	Centro Salud/Otros	<input type="text" value="0"/>
-------------------	--------------------------------	--------------------	--------------------------------

**Centros Asistenciales**

Guarderías	<input type="text" value="0"/>	Residencia	<input type="text" value="0"/>	Otros	<input type="text" value="0"/>
------------	--------------------------------	------------	--------------------------------	-------	--------------------------------

**Centros Educativos**

Colegios	<input type="text" value="0"/>	Instituto	<input type="text" value="0"/>	Otros	<input type="text" value="0"/>
----------	--------------------------------	-----------	--------------------------------	-------	--------------------------------

**8.- TELECOMUNICACIONES****5.1.- TELEFONÍA FIJA Y MÓVIL**

Recepción

Tlf. fija  Tlf. móvil **5.2.- RADIO Y TELEVISIÓN**

Recepción

Radio  TV **5.3.- NTIC**

Recepción

Internet Página web **9.- RECOGIDA DE BASURAS****TOTAL**Tm/año Contenedores **TIPO**

	Tm/año	Contenedores	Tm/año	Contenedores
No selectiv	<input type="text" value="20"/>	<input type="text" value="2"/>	Plástico	<input type="text" value="0"/>
Papel	<input type="text" value="0"/>	<input type="text" value="0"/>	Pilas	<input type="text" value="0"/>
Vidrio	<input type="text" value="0"/>	<input type="text" value="0"/>	Orgánica	<input type="text" value="0"/>
			Otros	<input type="text" value="0"/>

**INSTALACIONES DE ELIMINACIÓN Y TRATAMIENTO DE RESIDUOS**Vertedero (tipo) Capacidad m3 **10.- INVENTARIO DE BIENES MUNICIPALES**

Año última actualización

**OBSERVACIONES**



## 1.- MUNICIPIO

COD. INE  Población Residente INE  Superficie (km2.) Población estacional máx.  Densidad (hab/km2) Planeamiento Urbanístico Viviendas  Núcleos Urbanos Plaza hoteleras:  Altitud m.s.m. 

## 2.- RED DE CARRETERA

Longitud Km. 

Estado carreteras (km.)

Bien Regular A mejorar 

## 3.- INFRAESTRUCTURA VIARIA

Total Infraestructura viaria Estado viario (m) Longitud (m) Área (m2)

Calles long. (m)  Bueno  Calles sup. (m2)  Regular  A mejorar  No pavimentado  Vivienda sin acceso pavimentado 

## 4.- ALUMBRADO

Puntos de luz 

## Deficit de alumbrado

Viviendas sin alumbrado: Longitud sin alumbrado (m.): 

## 5.- ABASTECIMIENTO DE AGUA

## Datos Generales

Número de captaciones Tramo conducción (m.) Numero de depósitos Cap. depósitos (m3.) Nº de potabilizadoras 

## Red de Distribución

Longitud (m.) Pérdidas de red (%) Viviendas conectadas Viviendas no conectadas Consumo invierno (m3/hab.) Consumo verano (m3/hab.) Fuentes publicas conectada Fuentes publicas no conec. 

## 6.- SANEAMIENTO Y DEPURACIÓN

## Datos Generales

Colectores Longitud colectores(m) Tramos de emisario (m) Puntos de Vertido Depuradoras 

## Ramal de Saneamiento

Longitud Viviendas conectadas Viviendas no conectadas 

## Depuración

Capacidad (m3/año) Porcentaje reciclado % Caudal desaguado (m3/año) Caudal tratado (m3/año) 

**7.- EQUIPAMIENTOS**

	Nº Instal	Superficie
Instal. Deportivas	<input type="text" value="1"/>	<input type="text" value="230"/>
C. Culturales	<input type="text" value="2"/>	<input type="text" value="320"/>
Centros Sanitarios	<input type="text" value="1"/>	<input type="text" value="90"/>
Centros Asistenciales	<input type="text" value="0"/>	<input type="text" value="0"/>
Centros Educativos	<input type="text" value="0"/>	<input type="text" value="0"/>
Edificios Municipales	<input type="text" value="1"/>	<input type="text" value="98"/>
Parques-Jardines	<input type="text" value="2"/>	<input type="text" value="13100"/>
Prot.Civil-Bomberos	<input type="text" value="0"/>	<input type="text" value="0"/>
Ferias-Mercado	<input type="text" value="0"/>	<input type="text" value="0"/>
Cementerio	<input type="text" value="1"/>	<input type="text" value="700"/>
Tanatorio	<input type="text" value="0"/>	<input type="text" value="0"/>

**Instalaciones Deportivas**

Fronton	<input type="text" value="1"/>	Pistas deportivas	<input type="text" value="0"/>
Piscina	<input type="text" value="0"/>	Terrenos de juego	<input type="text" value="0"/>
Otras inst. deportivas	<input type="text" value="0"/>		

**Centros Culturales**

Teatro-Auditorio	<input type="text" value="0"/>	C. Cultural	<input type="text" value="0"/>
C.Social-Pensionista	<input type="text" value="2"/>	Museo	<input type="text" value="0"/>
Biblioteca-archivo	<input type="text" value="0"/>	Otros	<input type="text" value="0"/>

**Centros Sanitarios**

Consultorio Local	<input type="text" value="1"/>	Centro Salud/Otros	<input type="text" value="0"/>
-------------------	--------------------------------	--------------------	--------------------------------

**Centros Asistenciales**

Guarderías	<input type="text" value="0"/>	Residencia	<input type="text" value="0"/>	Otros	<input type="text" value="0"/>
------------	--------------------------------	------------	--------------------------------	-------	--------------------------------

**Centros Educativos**

Colegios	<input type="text" value="0"/>	Instituto	<input type="text" value="0"/>	Otros	<input type="text" value="0"/>
----------	--------------------------------	-----------	--------------------------------	-------	--------------------------------

**8.- TELECOMUNICACIONES****5.1.- TELEFONÍA FIJA Y MÓVIL**

Recepción

Tlf. fija  Tlf. móvil **5.2.- RADIO Y TELEVISIÓN**

Recepción

Radio  TV **5.3.- NTIC**

Recepción

Internet Página web **9.- RECOGIDA DE BASURAS****TOTAL**Tm/año Contenedores **INSTALACIONES DE ELIMINACIÓN Y TRATAMIENTO DE RESIDUOS****TIPO**

	Tm/año	Contenedores	Tm/año	Contenedores
No selectiv	<input type="text" value="39"/>	<input type="text" value="2"/>	Plástico	<input type="text" value="0"/>
Papel	<input type="text" value="0"/>	<input type="text" value="0"/>	Pilas	<input type="text" value="0"/>
Vidrio	<input type="text" value="1"/>	<input type="text" value="1"/>	Orgánica	<input type="text" value="0"/>
			Otros	<input type="text" value="0"/>

Vertedero (tipo) Capacidad m3 **10.- INVENTARIO DE BIENES MUNICIPALES**

Año última actualización

**OBSERVACIONES**



## 1.- MUNICIPIO

COD. INE  Población Residente INE  Superficie (km2.) Población estacional máx.  Densidad (hab/km2) Planeamiento Urbanístico Viviendas  Núcleos Urbanos Plaza hoteleras:  Altitud m.s.m. 

## 2.- RED DE CARRETERA

Longitud Km. 

Estado carreteras (km.)

Bien Regular A mejorar 

## 3.- INFRAESTRUCTURA VIARIA

Total Infraestructura viaria Estado viario (m) Longitud (m) Área (m2)

Calles long. (m)  Bueno  Calles sup. (m2)  Regular  A mejorar  No pavimentado  Vivienda sin acceso pavimentado 

## 4.- ALUMBRADO

Puntos de luz 

## Deficit de alumbrado

Viviendas sin alumbrado: Longitud sin alumbrado (m.): 

## 5.- ABASTECIMIENTO DE AGUA

## Datos Generales

Número de captaciones Tramo conducción (m.) Numero de depósitos Cap. depósitos (m3.) Nº de potabilizadoras 

## Red de Distribución

Longitud (m.) Pérdidas de red (%) Viviendas conectadas Viviendas no conectadas Consumo invierno (m3/hab.) Consumo verano (m3/hab.) Fuentes publicas conectada Fuentes publicas no conec. 

## 6.- SANEAMIENTO Y DEPURACIÓN

## Datos Generales

Colectores Longitud colectores(m) Tramos de emisario (m) Puntos de Vertido Depuradoras 

## Ramal de Saneamiento

Longitud Viviendas conectadas Viviendas no conectadas 

## Depuración

Capacidad (m3/año) Porcentaje reciclado % Caudal desaguado (m3/año) Caudal tratado (m3/año) 



**7.- EQUIPAMIENTOS**

	Nº Instal	Superficie
Instal. Deportivas	8	13750
C. Culturales	4	1020
Centros Sanitarios	2	200
Centros Asistenciales	0	0
Centros Educativos	1	750
Edificios Municipales	10	1939
Parques-Jardines	6	2100
Prot.Civil-Bomberos	0	0
Ferias-Mercado	0	0
Cementerio	2	800
Tanatorio	0	0

**Instalaciones Deportivas**

Fronton	0	Pistas deportivas	5
Piscina	1	Terrenos de juego	2
Otras inst. deportivas	0		

**Centros Culturales**

Teatro-Auditorio	0	C. Cultural	1
C.Social-Pensionista	2	Museo	1
Biblioteca-archivo	0	Otros	0

**Centros Sanitarios**

Consultorio Local	2	Centro Salud/Otros	0
-------------------	---	--------------------	---

**Centros Asistenciales**

Guarderías	0	Residencia	0	Otros	0
------------	---	------------	---	-------	---

**Centros Educativos**

Colegios	1	Instituto	0	Otros	0
----------	---	-----------	---	-------	---

**8.- TELECOMUNICACIONES****5.1.- TELEFONÍA FIJA Y MÓVIL**

Recepción

Tlf. fija  Tlf. móvil **5.2.- RADIO Y TELEVISIÓN**

Recepción

Radio  TV **5.3.- NTIC**

Recepción

Internet Página web **9.- RECOGIDA DE BASURAS****TOTAL**Tm/año  645Contenedores  42**TIPO**

	Tm/año	Contenedores		Tm/año	Contenedores
No selectiv	645	42	Plástico	0	0
Papel	0	0	Pilas	0	0
Vidrio	0	0	Orgánica	0	0
			Otros	0	0

**INSTALACIONES DE ELIMINACIÓN Y TRATAMIENTO DE RESIDUOS**Vertedero (tipo)  2Capacidad m3  750**10.- INVENTARIO DE BIENES MUNICIPALES**

Año última actualización

**OBSERVACIONES**



## 1.- MUNICIPIO

COD. INE  Población Residente INE  Superficie (km2.) Población estacional máx.  Densidad (hab/km2) Planeamiento Urbanístico Viviendas  Núcleos Urbanos Plaza hoteleras:  Altitud m.s.m. 

## 2.- RED DE CARRETERA

Longitud Km. 

Estado carreteras (km.)

Bien Regular A mejorar 

## 3.- INFRAESTRUCTURA VIARIA

Total Infraestructura viaria Estado viario (m) Longitud (m) Área (m2)

Calles long. (m)  Bueno  Calles sup. (m2)  Regular  A mejorar  No pavimentado  Vivienda sin acceso pavimentado 

## 4.- ALUMBRADO

Puntos de luz 

## Deficit de alumbrado

Viviendas sin alumbrado: Longitud sin alumbrado (m.): 

## 5.- ABASTECIMIENTO DE AGUA

## Datos Generales

Número de captaciones Tramo conducción (m.) Numero de depósitos Cap. depósitos (m3.) Nº de potabilizadoras 

## Red de Distribución

Longitud (m.) Pérdidas de red (%) Viviendas conectadas Viviendas no conectadas Consumo invierno (m3/hab.) Consumo verano (m3/hab.) Fuentes publicas conectada Fuentes publicas no conec. 

## 6.- SANEAMIENTO Y DEPURACIÓN

## Datos Generales

Colectores Longitud colectores(m) Tramos de emisario (m) Puntos de Vertido Depuradoras 

## Ramal de Saneamiento

Longitud Viviendas conectadas Viviendas no conectadas 

## Depuración

Capacidad (m3/año) Porcentaje reciclado % Caudal desaguado (m3/año) Caudal tratado (m3/año) 



## 7.- EQUIPAMIENTOS



	Nº Instal	Superficie
Instal. Deportivas	16	76175
C. Culturales	13	3441
Centros Sanitarios	5	240
Centros Asistenciales	3	11570
Centros Educativos	1	2000
Edificios Municipales	29	5321
Parques-Jardines	15	313545
Prot.Civil-Bomberos	0	0
Ferias-Mercado	0	0
Cementerio	5	4440
Tanatorio	1	500

## Instalaciones Deportivas

Fronton	4	Pistas deportivas	6
Piscina	3	Terrenos de juego	2
Otras inst. deportivas	1		

## Centros Culturales

Teatro-Auditorio	0	C. Cultural	2
C.Social-Pensionista	7	Museo	2
Biblioteca-archivo	1	Otros	1

## Centros Sanitarios

Consultorio Local	5	Centro Salud/Otros	0
-------------------	---	--------------------	---

## Centros Asistenciales

Guarderías	1	Residencia	1	Otros	1
------------	---	------------	---	-------	---

## Centros Educativos

Colegios	1	Instituto	0	Otros	0
----------	---	-----------	---	-------	---

## 8.- TELECOMUNICACIONES

## 5.1.- TELEFONÍA FIJA Y MÓVIL

Recepción

Tlf. fija  Tlf. móvil 

## 5.2.- RADIO Y TELEVISIÓN

Recepción

Radio  TV 

## 5.3.- NTIC

Recepción

Internet Página web 

## 9.- RECOGIDA DE BASURAS

TOTAL

Tm/año Contenedores 

## INSTALACIONES DE ELIMINACIÓN Y TRATAMIENTO DE RESIDUOS

TIPO

	Tm/año	Contenedores	Tm/año	Contenedores
No selectiv	744	46	Plástico	13 / 5
Papel	20	11	Pilas	0 / 0
Vidrio	19	9	Orgánica	231 / 14
			Otros	0 / 0

Vertedero (tipo) Capacidad m3 

## 10.- INVENTARIO DE BIENES MUNICIPALES

Año última actualización 

## OBSERVACIONES



## 1.- MUNICIPIO

COD. INE  Población Residente INE  Superficie (km2.) Población estacional máx.  Densidad (hab/km2) Planeamiento Urbanístico Viviendas  Núcleos Urbanos Plaza hoteleras:  Altitud m.s.m. 

## 2.- RED DE CARRETERA

Longitud Km. 

Estado carreteras (km.)

Bien Regular A mejorar 

## 3.- INFRAESTRUCTURA VIARIA

Total Infraestructura viaria Estado viario (m) Longitud (m) Área (m2)

Calles long. (m)  Bueno  Calles sup. (m2)  Regular  A mejorar  No pavimentado  Vivienda sin acceso pavimentado 

## 4.- ALUMBRADO

Puntos de luz 

## Deficit de alumbrado

Viviendas sin alumbrado: Longitud sin alumbrado (m.): 

## 5.- ABASTECIMIENTO DE AGUA

## Datos Generales

Número de captaciones Tramo conducción (m.) Numero de depósitos Cap. depósitos (m3.) Nº de potabilizadoras 

## Red de Distribución

Longitud (m.) Pérdidas de red (%) Viviendas conectadas Viviendas no conectadas Consumo invierno (m3/hab.) Consumo verano (m3/hab.) Fuentes publicas conectada Fuentes publicas no conec. 

## 6.- SANEAMIENTO Y DEPURACIÓN

## Datos Generales

Colectores Longitud colectores(m) Tramos de emisario (m) Puntos de Vertido Depuradoras 

## Ramal de Saneamiento

Longitud Viviendas conectadas Viviendas no conectadas 

## Depuración

Capacidad (m3/año) Porcentaje reciclado % Caudal desaguado (m3/año) Caudal tratado (m3/año) 

**7.- EQUIPAMIENTOS**

	Nº Instal	Superficie
Instal. Deportivas	12	41463
C. Culturales	8	1500
Centros Sanitarios	3	270
Centros Asistenciales	3	1365
Centros Educativos	1	3000
Edificios Municipales	11	5016
Parques-Jardines	12	66715
Prot.Civil-Bomberos	0	0
Ferias-Mercado	0	0
Cementerio	2	3450
Tanatorio	0	0

**Instalaciones Deportivas**

Fronton	1	Pistas deportivas	7
Piscina	1	Terrenos de juego	2
Otras inst. deportivas	1		

**Centros Culturales**

Teatro-Auditorio	0	C. Cultural	4
C.Social-Pensionista	3	Museo	0
Biblioteca-archivo	1	Otros	0

**Centros Sanitarios**

Consultorio Local	3	Centro Salud/Otros	0
-------------------	---	--------------------	---

**Centros Asistenciales**

Guarderías	0	Residencia	2	Otros	1
------------	---	------------	---	-------	---

**Centros Educativos**

Colegios	1	Instituto	0	Otros	0
----------	---	-----------	---	-------	---

**8.- TELECOMUNICACIONES****5.1.- TELEFONÍA FIJA Y MÓVIL**

Recepción

Tlf. fija  Tlf. móvil **5.2.- RADIO Y TELEVISIÓN**

Recepción

Radio  TV **5.3.- NTIC**

Recepción

Internet Página web **9.- RECOGIDA DE BASURAS****TOTAL**Tm/año Contenedores **TIPO**

	Tm/año	Contenedores	Tm/año	Contenedores
No selectiv	1166	80	Plástico	0
Papel	0	0	Pilas	0
Vidrio	0	0	Orgánica	0
			Otros	0

**INSTALACIONES DE ELIMINACIÓN Y TRATAMIENTO DE RESIDUOS**Vertedero (tipo) Capacidad m3 **10.- INVENTARIO DE BIENES MUNICIPALES**

Año última actualización

**OBSERVACIONES**



## Ujados

## 1.- MUNICIPIO

COD. INE  Población Residente INE  Superficie (km2.) Población estacional máx.  Densidad (hab/km2) Planeamiento Urbanístico Viviendas  Núcleos Urbanos Plaza hoteleras:  Altitud m.s.m. 

## 2.- RED DE CARRETERA

Longitud Km. 

Estado carreteras (km.)

Bien Regular A mejorar 

## 3.- INFRAESTRUCTURA VIARIA

Total Infraestructura viaria Estado viario (m) Longitud (m) Área (m2)

Calles long. (m)  Bueno  Calles sup. (m2)  Regular  A mejorar  No pavimentado  Vivienda sin acceso pavimentado 

## 4.- ALUMBRADO

Puntos de luz 

## Deficit de alumbrado

Viviendas sin alumbrado: Longitud sin alumbrado (m.): 

## 5.- ABASTECIMIENTO DE AGUA

## Datos Generales

Número de captaciones Tramo conducción (m.) Numero de depósitos Cap. depósitos (m3.) Nº de potabilizadoras 

## Red de Distribución

Longitud (m.) Pérdidas de red (%) Viviendas conectadas Viviendas no conectadas Consumo invierno (m3/hab.) Consumo verano (m3/hab.) Fuentes publicas conectada Fuentes publicas no conec. 

## 6.- SANEAMIENTO Y DEPURACIÓN

## Datos Generales

Colectores Longitud colectores(m) Tramos de emisario (m) Puntos de Vertido Depuradoras 

## Ramal de Saneamiento

Longitud Viviendas conectadas Viviendas no conectadas 

## Depuración

Capacidad (m3/año) Porcentaje reciclado % Caudal desaguado (m3/año) Caudal tratado (m3/año) 



## 7.- EQUIPAMIENTOS



	Nº Instal	Superficie
Instal. Deportivas	1	400
C. Culturales	1	190
Centros Sanitarios	1	15
Centros Asistenciales	0	0
Centros Educativos	0	0
Edificios Municipales	3	583
Parques-Jardines	0	0
Prot.Civil-Bomberos	0	0
Ferias-Mercado	0	0
Cementerio	1	140
Tanatorio	0	0

## Instalaciones Deportivas

Fronton	0	Pistas deportivas	1
Piscina	0	Terrenos de juego	0
Otras inst. deportivas		0	

## Centros Culturales

Teatro-Auditorio	0	C. Cultural	0
C.Social-Pensionista	1	Museo	0
Biblioteca-archivo	0	Otros	0

## Centros Sanitarios

Consultorio Local	1	Centro Salud/Otros	0
-------------------	---	--------------------	---

## Centros Asistenciales

Guarderías	0	Residencia	0	Otros	0
------------	---	------------	---	-------	---

## Centros Educativos

Colegios	0	Instituto	0	Otros	0
----------	---	-----------	---	-------	---

## 8.- TELECOMUNICACIONES

## 5.1.- TELEFONÍA FIJA Y MÓVIL

Recepción

Tlf. fija  Tlf. móvil 

## 5.2.- RADIO Y TELEVISIÓN

Recepción

Radio  TV 

## 5.3.- NTIC

Recepción

Internet Página web 

## 9.- RECOGIDA DE BASURAS

TOTAL

Tm/año Contenedores 

## INSTALACIONES DE ELIMINACIÓN Y TRATAMIENTO DE RESIDUOS

TIPO

	Tm/año	Contenedores		Tm/año	Contenedores
No selectiv	30	3	Plástico	0	0
Papel	0	0	Pilas	0	0
Vidrio	0	0	Orgánica	0	0
			Otros	0	0

Vertedero (tipo) Capacidad m3 

## 10.- INVENTARIO DE BIENES MUNICIPALES

Año última actualización 

## OBSERVACIONES

MANCOMUNIDAD SIERRA PELA ALTO SORBE



## 1.- MUNICIPIO

COD. INE  Población Residente INE  Superficie (km2.) Población estacional máx.  Densidad (hab/km2) Planeamiento Urbanístico Viviendas  Núcleos Urbanos Plaza hoteleras:  Altitud m.s.m. 

## 2.- RED DE CARRETERA

Longitud Km. 

Estado carreteras (km.)

Bien Regular A mejorar 

## 3.- INFRAESTRUCTURA VIARIA

Total Infraestructura viaria Estado viario (m) Longitud (m) Área (m2)

Calles long. (m)  Bueno  Calles sup. (m2)  Regular  A mejorar  No pavimentado  Vivienda sin acceso pavimentado 

## 4.- ALUMBRADO

Puntos de luz 

## Deficit de alumbrado

Viviendas sin alumbrado: Longitud sin alumbrado (m.): 

## 5.- ABASTECIMIENTO DE AGUA

## Datos Generales

Número de captaciones Tramo conducción (m.) Numero de depósitos Cap. depósitos (m3.) Nº de potabilizadoras 

## Red de Distribución

Longitud (m.) Pérdidas de red (%) Viviendas conectadas Viviendas no conectadas Consumo invierno (m3/hab.) Consumo verano (m3/hab.) Fuentes publicas conectada Fuentes publicas no conec. 

## 6.- SANEAMIENTO Y DEPURACIÓN

## Datos Generales

Colectores Longitud colectores(m) Tramos de emisario (m) Puntos de Vertido Depuradoras 

## Ramal de Saneamiento

Longitud Viviendas conectadas Viviendas no conectadas 

## Depuración

Capacidad (m3/año) Porcentaje reciclado % Caudal desaguado (m3/año) Caudal tratado (m3/año) 





## 7.- EQUIPAMIENTOS



	Nº Instal	Superficie
Instal. Deportivas	2	716
C. Culturales	3	440
Centros Sanitarios	1	40
Centros Asistenciales	0	0
Centros Educativos	0	0
Edificios Municipales	3	353
Parques-Jardines	2	580
Prot.Civil-Bomberos	0	0
Ferias-Mercado	0	0
Cementerio	1	480
Tanatorio	0	0

## Instalaciones Deportivas

Fronton	1	Pistas deportivas	0
Piscina	0	Terrenos de juego	1
Otras inst. deportivas	0		

## Centros Culturales

Teatro-Auditorio	0	C. Cultural	1
C.Social-Pensionista	2	Museo	0
Biblioteca-archivo	0	Otros	0

## Centros Sanitarios

Consultorio Local	1	Centro Salud/Otros	0
-------------------	---	--------------------	---

## Centros Asistenciales

Guarderías	0	Residencia	0	Otros	0
------------	---	------------	---	-------	---

## Centros Educativos

Colegios	0	Instituto	0	Otros	0
----------	---	-----------	---	-------	---

## 8.- TELECOMUNICACIONES

## 5.1.- TELEFONÍA FIJA Y MÓVIL

Recepción

Tlf. fija  Tlf. móvil 

## 5.2.- RADIO Y TELEVISIÓN

Recepción

Radio  TV 

## 5.3.- NTIC

Recepción

Internet Página web 

## 9.- RECOGIDA DE BASURAS

TOTAL

Tm/año Contenedores 

## INSTALACIONES DE ELIMINACIÓN Y TRATAMIENTO DE RESIDUOS

TIPO

	Tm/año	Contenedores	Tm/año	Contenedores
No selectiv	36	2	Plástico	0
Papel	0	0	Pilas	0
Vidrio	1	1	Orgánica	0
			Otros	0

Vertedero (tipo) Capacidad m3 

## 10.- INVENTARIO DE BIENES MUNICIPALES

Año última actualización

## OBSERVACIONES



## 1.- MUNICIPIO

COD. INE  Población Residente INE  Superficie (km2.) Población estacional máx.  Densidad (hab/km2) Planeamiento Urbanístico Viviendas  Núcleos Urbanos Plaza hoteleras:  Altitud m.s.m. 

## 2.- RED DE CARRETERA

Longitud Km. 

Estado carreteras (km.)

Bien Regular A mejorar 

## 3.- INFRAESTRUCTURA VIARIA

Total Infraestructura viaria Estado viario (m) Longitud (m) Área (m2)

Calles long. (m)  Bueno  Calles sup. (m2)  Regular  A mejorar  No pavimentado  Vivienda sin acceso pavimentado 

## 4.- ALUMBRADO

Puntos de luz 

## Deficit de alumbrado

Viviendas sin alumbrado: Longitud sin alumbrado (m.): 

## 5.- ABASTECIMIENTO DE AGUA

## Datos Generales

Número de captaciones Tramo conducción (m.) Numero de depósitos Cap. depósitos (m3.) Nº de potabilizadoras 

## Red de Distribución

Longitud (m.) Pérdidas de red (%) Viviendas conectadas Viviendas no conectadas Consumo invierno (m3/hab.) Consumo verano (m3/hab.) Fuentes publicas conectada Fuentes publicas no conec. 

## 6.- SANEAMIENTO Y DEPURACIÓN

## Datos Generales

Colectores Longitud colectores(m) Tramos de emisario (m) Puntos de Vertido Depuradoras 

## Ramal de Saneamiento

Longitud Viviendas conectadas Viviendas no conectadas 

## Depuración

Capacidad (m3/año) Porcentaje reciclado % Caudal desaguado (m3/año) Caudal tratado (m3/año) 



## 7.- EQUIPAMIENTOS



	Nº Instal	Superficie
Instal. Deportivas	0	0
C. Culturales	2	200
Centros Sanitarios	1	32
Centros Asistenciales	0	0
Centros Educativos	0	0
Edificios Municipales	3	612
Parques-Jardines	1	100
Prot.Civil-Bomberos	0	0
Ferias-Mercado	0	0
Cementerio	2	280
Tanatorio	0	0

## Instalaciones Deportivas

Fronton	0	Pistas deportivas	0
Piscina	0	Terrenos de juego	0
Otras inst. deportivas		0	

## Centros Culturales

Teatro-Auditorio	0	C. Cultural	0
C.Social-Pensionista	2	Museo	0
Biblioteca-archivo	0	Otros	0

## Centros Sanitarios

Consultorio Local	1	Centro Salud/Otros	0
-------------------	---	--------------------	---

## Centros Asistenciales

Guarderías	0	Residencia	0	Otros	0
------------	---	------------	---	-------	---

## Centros Educativos

Colegios	0	Instituto	0	Otros	0
----------	---	-----------	---	-------	---

## 8.- TELECOMUNICACIONES

## 5.1.- TELEFONÍA FIJA Y MÓVIL

Recepción

Tlf. fija  Tlf. móvil 

## 5.2.- RADIO Y TELEVISIÓN

Recepción

Radio  TV 

## 5.3.- NTIC

Recepción

Internet Página web 

## 9.- RECOGIDA DE BASURAS

TOTAL

Tm/año Contenedores 

TIPO

	Tm/año	Contenedores	Tm/año	Contenedores
No selectiv	19	1	Plástico	0
Papel	0	0	Pilas	0
Vidrio	0	0	Orgánica	0
			Otros	0

## INSTALACIONES DE ELIMINACIÓN Y TRATAMIENTO DE RESIDUOS

Vertedero (tipo) Capacidad m3 

## 10.- INVENTARIO DE BIENES MUNICIPALES

Año última actualización

## OBSERVACIONES



## 1.- MUNICIPIO

COD. INE  Población Residente INE  Superficie (km2.) Población estacional máx.  Densidad (hab/km2) Planeamiento Urbanístico Viviendas  Núcleos Urbanos Plaza hoteleras:  Altitud m.s.m. 

## 2.- RED DE CARRETERA

Longitud Km. 

Estado carreteras (km.)

Bien Regular A mejorar 

## 3.- INFRAESTRUCTURA VIARIA

Total Infraestructura viaria Estado viario (m) Longitud (m) Área (m2)

Calles long. (m)  Bueno  Calles sup. (m2)  Regular  A mejorar  No pavimentado  Vivienda sin acceso pavimentado 

## 4.- ALUMBRADO

Puntos de luz 

## Deficit de alumbrado

Viviendas sin alumbrado: Longitud sin alumbrado (m.): 

## 5.- ABASTECIMIENTO DE AGUA

## Datos Generales

Número de captaciones Tramo conducción (m.) Numero de depósitos Cap. depósitos (m3.) Nº de potabilizadoras 

## Red de Distribución

Longitud (m.) Pérdidas de red (%) Viviendas conectadas Viviendas no conectadas Consumo invierno (m3/hab.) Consumo verano (m3/hab.) Fuentes publicas conectada Fuentes publicas no conec. 

## 6.- SANEAMIENTO Y DEPURACIÓN

## Datos Generales

Colectores Longitud colectores(m) Tramos de emisario (m) Puntos de Vertido Depuradoras 

## Ramal de Saneamiento

Longitud Viviendas conectadas Viviendas no conectadas 

## Depuración

Capacidad (m3/año) Porcentaje reciclado % Caudal desaguado (m3/año) Caudal tratado (m3/año) 



## 7.- EQUIPAMIENTOS



	Nº Instal	Superficie
Instal. Deportivas	4	1682
C. Culturales	3	385
Centros Sanitarios	1	32
Centros Asistenciales	0	0
Centros Educativos	0	0
Edificios Municipales	4	828
Parques-Jardines	1	400
Prot.Civil-Bomberos	0	0
Ferias-Mercado	0	0
Cementerio	2	1000
Tanatorio	0	0

## Instalaciones Deportivas

Fronton	1	Pistas deportivas	2
Piscina	0	Terrenos de juego	1
Otras inst. deportivas	0		

## Centros Culturales

Teatro-Auditorio	0	C. Cultural	1
C.Social-Pensionista	2	Museo	0
Biblioteca-archivo	0	Otros	0

## Centros Sanitarios

Consultorio Local	1	Centro Salud/Otros	0
-------------------	---	--------------------	---

## Centros Asistenciales

Guarderías	0	Residencia	0	Otros	0
------------	---	------------	---	-------	---

## Centros Educativos

Colegios	0	Instituto	0	Otros	0
----------	---	-----------	---	-------	---

## 8.- TELECOMUNICACIONES

## 5.1.- TELEFONÍA FIJA Y MÓVIL

Recepción

Tlf. fija  Tlf. móvil 

## 5.2.- RADIO Y TELEVISIÓN

Recepción

Radio  TV 

## 5.3.- NTIC

Recepción

Internet Página web 

## 9.- RECOGIDA DE BASURAS

TOTAL

Tm/año Contenedores 

## INSTALACIONES DE ELIMINACIÓN Y TRATAMIENTO DE RESIDUOS

TIPO

	Tm/año	Contenedores	Tm/año	Contenedores
No selectiv	54	4	Plástico	0
Papel	0	0	Pilas	0
Vidrio	1	1	Orgánica	0
			Otros	0

Vertedero (tipo) Capacidad m3 

## 10.- INVENTARIO DE BIENES MUNICIPALES

Año última actualización 

## OBSERVACIONES



## 1.- MUNICIPIO

COD. INE  Población Residente INE  Superficie (km2.) Población estacional máx.  Densidad (hab/km2) Planeamiento Urbanístico Viviendas  Núcleos Urbanos Plaza hoteleras:  Altitud m.s.m. 

## 2.- RED DE CARRETERA

Longitud Km. 

Estado carreteras (km.)

Bien Regular A mejorar 

## 3.- INFRAESTRUCTURA VIARIA

Total Infraestructura viaria Estado viario (m) Longitud (m) Área (m2)

Calles long. (m)  Bueno  Calles sup. (m2)  Regular  A mejorar  No pavimentado  Vivienda sin acceso pavimentado 

## 4.- ALUMBRADO

Puntos de luz 

## Deficit de alumbrado

Viviendas sin alumbrado: Longitud sin alumbrado (m.): 

## 5.- ABASTECIMIENTO DE AGUA

## Datos Generales

Número de captaciones Tramo conducción (m.) Numero de depósitos Cap. depósitos (m3.) Nº de potabilizadoras 

## Red de Distribución

Longitud (m.) Pérdidas de red (%) Viviendas conectadas Viviendas no conectadas Consumo invierno (m3/hab.) Consumo verano (m3/hab.) Fuentes publicas conectada Fuentes publicas no conec. 

## 6.- SANEAMIENTO Y DEPURACIÓN

## Datos Generales

Colectores Longitud colectores(m) Tramos de emisario (m) Puntos de Vertido Depuradoras 

## Ramal de Saneamiento

Longitud Viviendas conectadas Viviendas no conectadas 

## Depuración

Capacidad (m3/año) Porcentaje reciclado % Caudal desaguado (m3/año) Caudal tratado (m3/año) 

**7.- EQUIPAMIENTOS**

	Nº Instal	Superficie
Instal. Deportivas	<input type="text" value="2"/>	<input type="text" value="9100"/>
C. Culturales	<input type="text" value="2"/>	<input type="text" value="310"/>
Centros Sanitarios	<input type="text" value="1"/>	<input type="text" value="90"/>
Centros Asistenciales	<input type="text" value="0"/>	<input type="text" value="0"/>
Centros Educativos	<input type="text" value="0"/>	<input type="text" value="0"/>
Edificios Municipales	<input type="text" value="4"/>	<input type="text" value="440"/>
Parques-Jardines	<input type="text" value="3"/>	<input type="text" value="700"/>
Prot.Civil-Bomberos	<input type="text" value="0"/>	<input type="text" value="0"/>
Ferias-Mercado	<input type="text" value="0"/>	<input type="text" value="0"/>
Cementerio	<input type="text" value="1"/>	<input type="text" value="800"/>
Tanatorio	<input type="text" value="0"/>	<input type="text" value="0"/>

**Instalaciones Deportivas**

Fronton	<input type="text" value="0"/>	Pistas deportivas	<input type="text" value="0"/>
Piscina	<input type="text" value="0"/>	Terrenos de juego	<input type="text" value="2"/>
Otras inst. deportivas	<input type="text" value="0"/>		

**Centros Culturales**

Teatro-Auditorio	<input type="text" value="0"/>	C. Cultural	<input type="text" value="1"/>
C.Social-Pensionista	<input type="text" value="1"/>	Museo	<input type="text" value="0"/>
Biblioteca-archivo	<input type="text" value="0"/>	Otros	<input type="text" value="0"/>

**Centros Sanitarios**

Consultorio Local	<input type="text" value="1"/>	Centro Salud/Otros	<input type="text" value="0"/>
-------------------	--------------------------------	--------------------	--------------------------------

**Centros Asistenciales**

Guarderías	<input type="text" value="0"/>	Residencia	<input type="text" value="0"/>	Otros	<input type="text" value="0"/>
------------	--------------------------------	------------	--------------------------------	-------	--------------------------------

**Centros Educativos**

Colegios	<input type="text" value="0"/>	Instituto	<input type="text" value="0"/>	Otros	<input type="text" value="0"/>
----------	--------------------------------	-----------	--------------------------------	-------	--------------------------------

**8.- TELECOMUNICACIONES****5.1.- TELEFONÍA FIJA Y MÓVIL**

Recepción

Tlf. fija  Tlf. móvil **5.2.- RADIO Y TELEVISIÓN**

Recepción

Radio  TV **5.3.- NTIC**

Recepción

Internet Página web **9.- RECOGIDA DE BASURAS****TOTAL**Tm/año Contenedores **TIPO**

	Tm/año	Contenedores	Tm/año	Contenedores
No selectiv	<input type="text" value="62"/>	<input type="text" value="4"/>	Plástico	<input type="text" value="0"/>
Papel	<input type="text" value="0"/>	<input type="text" value="0"/>	Pilas	<input type="text" value="0"/>
Vidrio	<input type="text" value="0"/>	<input type="text" value="0"/>	Orgánica	<input type="text" value="0"/>
			Otros	<input type="text" value="0"/>

**INSTALACIONES DE ELIMINACIÓN Y TRATAMIENTO DE RESIDUOS**Vertedero (tipo) Capacidad m3 **10.- INVENTARIO DE BIENES MUNICIPALES**

Año última actualización

**OBSERVACIONES**



## 1.- MUNICIPIO

COD. INE  Población Residente INE  Superficie (km2.) Población estacional máx.  Densidad (hab/km2) Planeamiento Urbanístico Viviendas  Núcleos Urbanos Plaza hoteleras:  Altitud m.s.m. 

## 2.- RED DE CARRETERA

Longitud Km. 

Estado carreteras (km.)

Bien Regular A mejorar 

## 3.- INFRAESTRUCTURA VIARIA

Total Infraestructura viaria Estado viario (m) Longitud (m) Área (m2)

Calles long. (m)  Bueno  Calles sup. (m2)  Regular  A mejorar  No pavimentado  Vivienda sin acceso pavimentado 

## 4.- ALUMBRADO

Puntos de luz 

## Deficit de alumbrado

Viviendas sin alumbrado: Longitud sin alumbrado (m.): 

## 5.- ABASTECIMIENTO DE AGUA

## Datos Generales

Número de captaciones Tramo conducción (m.) Numero de depósitos Cap. depósitos (m3.) Nº de potabilizadoras 

## Red de Distribución

Longitud (m.) Pérdidas de red (%) Viviendas conectadas Viviendas no conectadas Consumo invierno (m3/hab.) Consumo verano (m3/hab.) Fuentes publicas conectada Fuentes publicas no conec. 

## 6.- SANEAMIENTO Y DEPURACIÓN

## Datos Generales

Colectores Longitud colectores(m) Tramos de emisario (m) Puntos de Vertido Depuradoras 

## Ramal de Saneamiento

Longitud Viviendas conectadas Viviendas no conectadas 

## Depuración

Capacidad (m3/año) Porcentaje reciclado % Caudal desaguado (m3/año) Caudal tratado (m3/año) 



**7.- EQUIPAMIENTOS**

	Nº Instal	Superficie
Instal. Deportivas	8	7700
C. Culturales	4	690
Centros Sanitarios	1	20
Centros Asistenciales	0	0
Centros Educativos	0	0
Edificios Municipales	3	2339
Parques-Jardines	6	166657
Prot.Civil-Bomberos	0	0
Ferias-Mercado	0	0
Cementerio	1	200
Tanatorio	0	0

**Instalaciones Deportivas**

Fronton	0	Pistas deportivas	2
Piscina	2	Terrenos de juego	4
Otras inst. deportivas	0		

**Centros Culturales**

Teatro-Auditorio	0	C. Cultural	1
C.Social-Pensionista	3	Museo	0
Biblioteca-archivo	0	Otros	0

**Centros Sanitarios**

Consultorio Local	1	Centro Salud/Otros	0
-------------------	---	--------------------	---

**Centros Asistenciales**

Guarderías	0	Residencia	0	Otros	0
------------	---	------------	---	-------	---

**Centros Educativos**

Colegios	0	Instituto	0	Otros	0
----------	---	-----------	---	-------	---

**8.- TELECOMUNICACIONES****5.1.- TELEFONÍA FIJA Y MÓVIL**

Recepción

Tlf. fija  Tlf. móvil **5.2.- RADIO Y TELEVISIÓN**

Recepción

Radio  TV **5.3.- NTIC**

Recepción

Internet Página web **9.- RECOGIDA DE BASURAS****TOTAL**Tm/año Contenedores **TIPO**

	Tm/año	Contenedores	Tm/año	Contenedores
No selectiv	482	39	Plástico	0
Papel	15	7	Pilas	0
Vidrio	12	4	Orgánica	0
			Otros	146

**INSTALACIONES DE ELIMINACIÓN Y TRATAMIENTO DE RESIDUOS**Vertedero (tipo) Capacidad m3 **10.- INVENTARIO DE BIENES MUNICIPALES**Año última actualización **OBSERVACIONES**



## 1.- MUNICIPIO

COD. INE  Población Residente INE  Superficie (km2.) Población estacional máx.  Densidad (hab/km2) Planeamiento Urbanístico Viviendas  Núcleos Urbanos Plaza hoteleras:  Altitud m.s.m. 

## 2.- RED DE CARRETERA

Longitud Km. 

Estado carreteras (km.)

Bien Regular A mejorar 

## 3.- INFRAESTRUCTURA VIARIA

Total Infraestructura viaria Estado viario (m) Longitud (m) Área (m2)

Calles long. (m)  Bueno  Calles sup. (m2)  Regular  A mejorar  No pavimentado  Vivienda sin acceso pavimentado 

## 4.- ALUMBRADO

Puntos de luz 

## Deficit de alumbrado

Viviendas sin alumbrado: Longitud sin alumbrado (m.): 

## 5.- ABASTECIMIENTO DE AGUA

## Datos Generales

Número de captaciones Tramo conducción (m.) Numero de depósitos Cap. depósitos (m3.) Nº de potabilizadoras 

## Red de Distribución

Longitud (m.) Pérdidas de red (%) Viviendas conectadas Viviendas no conectadas Consumo invierno (m3/hab.) Consumo verano (m3/hab.) Fuentes publicas conectada Fuentes publicas no conec. 

## 6.- SANEAMIENTO Y DEPURACIÓN

## Datos Generales

Colectores Longitud colectores(m) Tramos de emisario (m) Puntos de Vertido Depuradoras 

## Ramal de Saneamiento

Longitud Viviendas conectadas Viviendas no conectadas 

## Depuración

Capacidad (m3/año) Porcentaje reciclado % Caudal desaguado (m3/año) Caudal tratado (m3/año) 

**7.- EQUIPAMIENTOS**

	Nº Instal	Superficie
Instal. Deportivas	<input type="text" value="2"/>	<input type="text" value="1156"/>
C. Culturales	<input type="text" value="3"/>	<input type="text" value="520"/>
Centros Sanitarios	<input type="text" value="1"/>	<input type="text" value="50"/>
Centros Asistenciales	<input type="text" value="0"/>	<input type="text" value="0"/>
Centros Educativos	<input type="text" value="0"/>	<input type="text" value="0"/>
Edificios Municipales	<input type="text" value="4"/>	<input type="text" value="590"/>
Parques-Jardines	<input type="text" value="4"/>	<input type="text" value="735"/>
Prot.Civil-Bomberos	<input type="text" value="0"/>	<input type="text" value="0"/>
Ferias-Mercado	<input type="text" value="0"/>	<input type="text" value="0"/>
Cementerio	<input type="text" value="1"/>	<input type="text" value="512"/>
Tanatorio	<input type="text" value="0"/>	<input type="text" value="0"/>

**Instalaciones Deportivas**

Fronton	<input type="text" value="1"/>	Pistas deportivas	<input type="text" value="1"/>
Piscina	<input type="text" value="0"/>	Terrenos de juego	<input type="text" value="0"/>
Otras inst. deportivas	<input type="text" value="0"/>		

**Centros Culturales**

Teatro-Auditorio	<input type="text" value="0"/>	C. Cultural	<input type="text" value="2"/>
C.Social-Pensionista	<input type="text" value="1"/>	Museo	<input type="text" value="0"/>
Biblioteca-archivo	<input type="text" value="0"/>	Otros	<input type="text" value="0"/>

**Centros Sanitarios**

Consultorio Local	<input type="text" value="1"/>	Centro Salud/Otros	<input type="text" value="0"/>
-------------------	--------------------------------	--------------------	--------------------------------

**Centros Asistenciales**

Guarderías	<input type="text" value="0"/>	Residencia	<input type="text" value="0"/>	Otros	<input type="text" value="0"/>
------------	--------------------------------	------------	--------------------------------	-------	--------------------------------

**Centros Educativos**

Colegios	<input type="text" value="0"/>	Instituto	<input type="text" value="0"/>	Otros	<input type="text" value="0"/>
----------	--------------------------------	-----------	--------------------------------	-------	--------------------------------

**8.- TELECOMUNICACIONES****5.1.- TELEFONÍA FIJA Y MÓVIL**

Recepción

Tlf. fija  Tlf. móvil **5.2.- RADIO Y TELEVISIÓN**

Recepción

Radio  TV **5.3.- NTIC**

Recepción

Internet Página web **9.- RECOGIDA DE BASURAS****TOTAL**Tm/año Contenedores **TIPO**

	Tm/año	Contenedores	Tm/año	Contenedores
No selectiv	<input type="text" value="35"/>	<input type="text" value="2"/>	Plástico	<input type="text" value="0"/>
Papel	<input type="text" value="0"/>	<input type="text" value="0"/>	Pilas	<input type="text" value="0"/>
Vidrio	<input type="text" value="0"/>	<input type="text" value="0"/>	Orgánica	<input type="text" value="0"/>
			Otros	<input type="text" value="0"/>

**INSTALACIONES DE ELIMINACIÓN Y TRATAMIENTO DE RESIDUOS**Vertedero (tipo) Capacidad m3 **10.- INVENTARIO DE BIENES MUNICIPALES**Año última actualización **OBSERVACIONES**



## 1.- MUNICIPIO

COD. INE  Población Residente INE  Superficie (km2.) Población estacional máx.  Densidad (hab/km2) Planeamiento Urbanístico Viviendas  Núcleos Urbanos Plaza hoteleras:  Altitud m.s.m. 

## 2.- RED DE CARRETERA

Longitud Km. 

Estado carreteras (km.)

Bien Regular A mejorar 

## 3.- INFRAESTRUCTURA VIARIA

Total Infraestructura viaria Estado viario (m) Longitud (m) Área (m2)

Calles long. (m)  Bueno  Calles sup. (m2)  Regular  A mejorar  No pavimentado  Vivienda sin acceso pavimentado 

## 4.- ALUMBRADO

Puntos de luz 

## Deficit de alumbrado

Viviendas sin alumbrado: Longitud sin alumbrado (m.): 

## 5.- ABASTECIMIENTO DE AGUA

## Datos Generales

Número de captaciones Tramo conducción (m.) Numero de depósitos Cap. depósitos (m3.) Nº de potabilizadoras 

## Red de Distribución

Longitud (m.) Pérdidas de red (%) Viviendas conectadas Viviendas no conectadas Consumo invierno (m3/hab.) Consumo verano (m3/hab.) Fuentes publicas conectada Fuentes publicas no conec. 

## 6.- SANEAMIENTO Y DEPURACIÓN

## Datos Generales

Colectores Longitud colectores(m) Tramos de emisario (m) Puntos de Vertido Depuradoras 

## Ramal de Saneamiento

Longitud Viviendas conectadas Viviendas no conectadas 

## Depuración

Capacidad (m3/año) Porcentaje reciclado % Caudal desaguado (m3/año) Caudal tratado (m3/año) 



## 7.- EQUIPAMIENTOS



	Nº Instal	Superficie
Instal. Deportivas	3	1034
C. Culturales	5	610
Centros Sanitarios	1	40
Centros Asistenciales	0	0
Centros Educativos	0	0
Edificios Municipales	6	789
Parques-Jardines	3	700
Prot.Civil-Bomberos	0	0
Ferias-Mercado	0	0
Cementerio	1	500
Tanatorio	0	0

## Instalaciones Deportivas

Fronton	2	Pistas deportivas	0
Piscina	0	Terrenos de juego	1
Otras inst. deportivas	0		

## Centros Culturales

Teatro-Auditorio	0	C. Cultural	2
C.Social-Pensionista	3	Museo	0
Biblioteca-archivo	0	Otros	0

## Centros Sanitarios

Consultorio Local	1	Centro Salud/Otros	0
-------------------	---	--------------------	---

## Centros Asistenciales

Guarderías	0	Residencia	0	Otros	0
------------	---	------------	---	-------	---

## Centros Educativos

Colegios	0	Instituto	0	Otros	0
----------	---	-----------	---	-------	---

## 8.- TELECOMUNICACIONES

## 5.1.- TELEFONÍA FIJA Y MÓVIL

Recepción

Tlf. fija  Tlf. móvil 

## 5.2.- RADIO Y TELEVISIÓN

Recepción

Radio  TV 

## 5.3.- NTIC

Recepción

Internet Página web 

## 9.- RECOGIDA DE BASURAS

TOTAL

Tm/año Contenedores 

TIPO

	Tm/año	Contenedores	Tm/año	Contenedores
No selectiv	44	4	Plástico	0
Papel	0	0	Pilas	0
Vidrio	1	1	Orgánica	0
			Otros	0

## INSTALACIONES DE ELIMINACIÓN Y TRATAMIENTO DE RESIDUOS

Vertedero (tipo) Capacidad m3 

## 10.- INVENTARIO DE BIENES MUNICIPALES

Año última actualización

## OBSERVACIONES



## 1.- MUNICIPIO

COD. INE  Población Residente INE  Superficie (km2.) Población estacional máx.  Densidad (hab/km2) Planeamiento Urbanístico Viviendas  Núcleos Urbanos Plaza hoteleras:  Altitud m.s.m. 

## 2.- RED DE CARRETERA

Longitud Km. 

Estado carreteras (km.)

Bien Regular A mejorar 

## 3.- INFRAESTRUCTURA VIARIA

Total Infraestructura viaria Estado viario (m) Longitud (m) Área (m2)

Calles long. (m)  Bueno  Calles sup. (m2)  Regular  A mejorar  No pavimentado  Vivienda sin acceso pavimentado 

## 4.- ALUMBRADO

Puntos de luz 

## Deficit de alumbrado

Viviendas sin alumbrado: Longitud sin alumbrado (m.): 

## 5.- ABASTECIMIENTO DE AGUA

## Datos Generales

Número de captaciones Tramo conducción (m.) Numero de depósitos Cap. depósitos (m3.) Nº de potabilizadoras 

## Red de Distribución

Longitud (m.) Pérdidas de red (%) Viviendas conectadas Viviendas no conectadas Consumo invierno (m3/hab.) Consumo verano (m3/hab.) Fuentes publicas conectada Fuentes publicas no conec. 

## 6.- SANEAMIENTO Y DEPURACIÓN

## Datos Generales

Colectores Longitud colectores(m) Tramos de emisario (m) Puntos de Vertido Depuradoras 

## Ramal de Saneamiento

Longitud Viviendas conectadas Viviendas no conectadas 

## Depuración

Capacidad (m3/año) Porcentaje reciclado % Caudal desaguado (m3/año) Caudal tratado (m3/año) 

**7.- EQUIPAMIENTOS**

	Nº Instal	Superficie
Instal. Deportivas	<input type="text" value="1"/>	<input type="text" value="160"/>
C. Culturales	<input type="text" value="1"/>	<input type="text" value="180"/>
Centros Sanitarios	<input type="text" value="1"/>	<input type="text" value="60"/>
Centros Asistenciales	<input type="text" value="0"/>	<input type="text" value="0"/>
Centros Educativos	<input type="text" value="0"/>	<input type="text" value="0"/>
Edificios Municipales	<input type="text" value="3"/>	<input type="text" value="549"/>
Parques-Jardines	<input type="text" value="1"/>	<input type="text" value="500"/>
Prot.Civil-Bomberos	<input type="text" value="0"/>	<input type="text" value="0"/>
Ferias-Mercado	<input type="text" value="0"/>	<input type="text" value="0"/>
Cementerio	<input type="text" value="1"/>	<input type="text" value="1050"/>
Tanatorio	<input type="text" value="0"/>	<input type="text" value="0"/>

**Instalaciones Deportivas**

Fronton	<input type="text" value="1"/>	Pistas deportivas	<input type="text" value="0"/>
Piscina	<input type="text" value="0"/>	Terrenos de juego	<input type="text" value="0"/>
Otras inst. deportivas	<input type="text" value="0"/>		

**Centros Culturales**

Teatro-Auditorio	<input type="text" value="0"/>	C. Cultural	<input type="text" value="0"/>
C.Social-Pensionista	<input type="text" value="1"/>	Museo	<input type="text" value="0"/>
Biblioteca-archivo	<input type="text" value="0"/>	Otros	<input type="text" value="0"/>

**Centros Sanitarios**

Consultorio Local	<input type="text" value="1"/>	Centro Salud/Otros	<input type="text" value="0"/>
-------------------	--------------------------------	--------------------	--------------------------------

**Centros Asistenciales**

Guarderías	<input type="text" value="0"/>	Residencia	<input type="text" value="0"/>	Otros	<input type="text" value="0"/>
------------	--------------------------------	------------	--------------------------------	-------	--------------------------------

**Centros Educativos**

Colegios	<input type="text" value="0"/>	Instituto	<input type="text" value="0"/>	Otros	<input type="text" value="0"/>
----------	--------------------------------	-----------	--------------------------------	-------	--------------------------------

**8.- TELECOMUNICACIONES****5.1.- TELEFONÍA FIJA Y MÓVIL**

Recepción

Tlf. fija  Tlf. móvil **5.2.- RADIO Y TELEVISIÓN**

Recepción

Radio  TV **5.3.- NTIC**

Recepción

Internet Página web **9.- RECOGIDA DE BASURAS****TOTAL**Tm/año Contenedores **INSTALACIONES DE ELIMINACIÓN Y TRATAMIENTO DE RESIDUOS****TIPO**

	Tm/año	Contenedores	Tm/año	Contenedores
No selectiv	<input type="text" value="42"/>	<input type="text" value="3"/>	Plástico	<input type="text" value="0"/>
Papel	<input type="text" value="0"/>	<input type="text" value="0"/>	Pilas	<input type="text" value="0"/>
Vidrio	<input type="text" value="0"/>	<input type="text" value="0"/>	Orgánica	<input type="text" value="0"/>
			Otros	<input type="text" value="0"/>

Vertedero (tipo) Capacidad m3 **10.- INVENTARIO DE BIENES MUNICIPALES**

Año última actualización

**OBSERVACIONES**



## 1.- MUNICIPIO

COD. INE  Población Residente INE  Superficie (km2.) Población estacional máx.  Densidad (hab/km2) Planeamiento Urbanístico Viviendas  Núcleos Urbanos Plaza hoteleras:  Altitud m.s.m. 

## 2.- RED DE CARRETERA

Longitud Km. 

Estado carreteras (km.)

Bien Regular A mejorar 

## 3.- INFRAESTRUCTURA VIARIA

Total Infraestructura viaria Estado viario (m) Longitud (m) Área (m2)

Calles long. (m)  Bueno  Calles sup. (m2)  Regular  A mejorar  No pavimentado  Vivienda sin acceso pavimentado 

## 4.- ALUMBRADO

Puntos de luz 

## Deficit de alumbrado

Viviendas sin alumbrado: Longitud sin alumbrado (m.): 

## 5.- ABASTECIMIENTO DE AGUA

## Datos Generales

Número de captaciones Tramo conducción (m.) Numero de depósitos Cap. depósitos (m3.) Nº de potabilizadoras 

## Red de Distribución

Longitud (m.) Pérdidas de red (%) Viviendas conectadas Viviendas no conectadas Consumo invierno (m3/hab.) Consumo verano (m3/hab.) Fuentes publicas conectada Fuentes publicas no conec. 

## 6.- SANEAMIENTO Y DEPURACIÓN

## Datos Generales

Colectores Longitud colectores(m) Tramos de emisario (m) Puntos de Vertido Depuradoras 

## Ramal de Saneamiento

Longitud Viviendas conectadas Viviendas no conectadas 

## Depuración

Capacidad (m3/año) Porcentaje reciclado % Caudal desaguado (m3/año) Caudal tratado (m3/año) 



**7.- EQUIPAMIENTOS**

	Nº Instal	Superficie
Instal. Deportivas	2	818
C. Culturales	5	1038
Centros Sanitarios	1	120
Centros Asistenciales	0	0
Centros Educativos	0	0
Edificios Municipales	9	1743
Parques-Jardines	4	1000
Prot.Civil-Bomberos	0	0
Ferias-Mercado	0	0
Cementerio	1	700
Tanatorio	0	0

**Instalaciones Deportivas**

Fronton	1	Pistas deportivas	1
Piscina	0	Terrenos de juego	0
Otras inst. deportivas	0		

**Centros Culturales**

Teatro-Auditorio	0	C. Cultural	1
C.Social-Pensionista	3	Museo	0
Biblioteca-archivo	0	Otros	1

**Centros Sanitarios**

Consultorio Local	1	Centro Salud/Otros	0
-------------------	---	--------------------	---

**Centros Asistenciales**

Guarderías	0	Residencia	0	Otros	0
------------	---	------------	---	-------	---

**Centros Educativos**

Colegios	0	Instituto	0	Otros	0
----------	---	-----------	---	-------	---

**8.- TELECOMUNICACIONES****5.1.- TELEFONÍA FIJA Y MÓVIL**

Recepción

Tlf. fija  Tlf. móvil **5.2.- RADIO Y TELEVISIÓN**

Recepción

Radio  TV **5.3.- NTIC**

Recepción

Internet Página web **9.- RECOGIDA DE BASURAS****TOTAL**Tm/año Contenedores **INSTALACIONES DE ELIMINACIÓN Y TRATAMIENTO DE RESIDUOS****TIPO**

	Tm/año	Contenedores	Tm/año	Contenedores
No selectiv	154	11	Plástico	0
Papel	2	1	Pilas	0
Vidrio	2	1	Orgánica	0
			Otros	0

Vertedero (tipo) Capacidad m3 **10.- INVENTARIO DE BIENES MUNICIPALES**

Año última actualización

**OBSERVACIONES**



## 1.- MUNICIPIO

COD. INE 19 305



Población Residente INE 193 Superficie (km2.) 70,4

Población estacional máx. 1225 Densidad (hab/km2) 2,7

Planeamiento Urbanístico DELIMITACION SUELO URBANO

Viviendas 462 Núcleos Urbanos 2

Plaza hoteleras: 9 Altitud m.s.m. 896



## 2.- RED DE CARRETERA

Longitud Km. 13,5

Estado carreteras (km.)

Bien 13,5

Regular 0

A mejorar 0

## 3.- INFRAESTRUCTURA VIARIA

Total Infraestructura viaria Estado viario (m) Longitud (m) Área (m2)

Calles long. (m) 7720 Bueno 3491 13721

Calles sup. (m2) 30238 Regular 2430 9511



A mejorar 1628 6345

No pavimentado 171 661

Vivienda sin acceso pavimentado 3

## 4.- ALUMBRADO



Puntos de luz 328

## Deficit de alumbrado

Viviendas sin alumbrado: 0

Longitud sin alumbrado (m.): 0

## 5.- ABASTECIMIENTO DE AGUA

## Datos Generales

Número de captaciones 5

Tramo conducción (m.) 3960

Numero de depósitos 6

Cap. depósitos (m3.) 775

Nº de potabilizadoras 2

## Red de Distribución

Longitud (m.) 6366

Pérdidas de red (%) 35

Viviendas conectadas 462

Viviendas no conectadas 0



Consumo invierno (m3/hab.) 151

Consumo verano (m3/hab.) 904

Fuentes publicas conectada 0

Fuentes publicas no conec. 0

## 6.- SANEAMIENTO Y DEPURACIÓN

## Datos Generales

Colectores 0

Longitud colectores(m) 0

Tramos de emisario (m) 539

Puntos de Vertido 4

Depuradoras 0

## Ramal de Saneamiento

Longitud 5561

Viviendas conectadas 461

Viviendas no conectadas 1



Caudal desaguado (m3/año) 82017

Caudal tratado (m3/año) 0



## Depuración

Capacidad (m3/año) 0

Porcentaje reciclado % 0



## 7.- EQUIPAMIENTOS



	Nº Instal	Superficie
Instal. Deportivas	4	2425
C. Culturales	5	527
Centros Sanitarios	2	105
Centros Asistenciales	0	0
Centros Educativos	0	0
Edificios Municipales	9	1265
Parques-Jardines	4	300
Prot.Civil-Bomberos	0	0
Ferias-Mercado	0	0
Cementerio	2	700
Tanatorio	0	0

## Instalaciones Deportivas

Fronton	2	Pistas deportivas	1
Piscina	1	Terrenos de juego	0
Otras inst. deportivas	0		

## Centros Culturales

Teatro-Auditorio	0	C. Cultural	1
C.Social-Pensionista	3	Museo	0
Biblioteca-archivo	1	Otros	0

## Centros Sanitarios

Consultorio Local	2	Centro Salud/Otros	0
-------------------	---	--------------------	---

## Centros Asistenciales

Guarderías	0	Residencia	0	Otros	0
------------	---	------------	---	-------	---

## Centros Educativos

Colegios	0	Instituto	0	Otros	0
----------	---	-----------	---	-------	---

## 8.- TELECOMUNICACIONES

## 5.1.- TELEFONÍA FIJA Y MÓVIL

Recepción

Tlf. fija  Tlf. móvil 

## 5.2.- RADIO Y TELEVISIÓN

Recepción

Radio  TV 

## 5.3.- NTIC

Recepción

Internet Página web 

## 9.- RECOGIDA DE BASURAS

TOTAL

Tm/año Contenedores 

TIPO

	Tm/año	Contenedores	Tm/año	Contenedores
No selectiv	175	15	Plástico	0
Papel	0	0	Pilas	0
Vidrio	4	1	Orgánica	0
			Otros	0

## INSTALACIONES DE ELIMINACIÓN Y TRATAMIENTO DE RESIDUOS

Vertedero (tipo) Capacidad m3 

## 10.- INVENTARIO DE BIENES MUNICIPALES

Año última actualización 

## OBSERVACIONES

CEMENTERIO EN CONSTRUCCIÓN



## 1.- MUNICIPIO

COD. INE  Población Residente INE  Superficie (km2.) Población estacional máx.  Densidad (hab/km2) Planeamiento Urbanístico Viviendas  Núcleos Urbanos Plaza hoteleras:  Altitud m.s.m. 

## 2.- RED DE CARRETERA

Longitud Km. 

Estado carreteras (km.)

Bien Regular A mejorar 

## 3.- INFRAESTRUCTURA VIARIA

Total Infraestructura viaria Estado viario (m) Longitud (m) Área (m2)

Calles long. (m)  Bueno  Calles sup. (m2)  Regular  A mejorar  No pavimentado  Vivienda sin acceso pavimentado 

## 4.- ALUMBRADO

Puntos de luz 

## Deficit de alumbrado

Viviendas sin alumbrado: Longitud sin alumbrado (m.): 

## 5.- ABASTECIMIENTO DE AGUA

## Datos Generales

Número de captaciones Tramo conducción (m.) Numero de depósitos Cap. depósitos (m3.) Nº de potabilizadoras 

## Red de Distribución

Longitud (m.) Pérdidas de red (%) Viviendas conectadas Viviendas no conectadas Consumo invierno (m3/hab.) Consumo verano (m3/hab.) Fuentes publicas conectada Fuentes publicas no conec. 

## 6.- SANEAMIENTO Y DEPURACIÓN

## Datos Generales

Colectores Longitud colectores(m) Tramos de emisario (m) Puntos de Vertido Depuradoras 

## Ramal de Saneamiento

Longitud Viviendas conectadas Viviendas no conectadas 

## Depuración

Capacidad (m3/año) Porcentaje reciclado % Caudal desaguado (m3/año) Caudal tratado (m3/año) 



## 7.- EQUIPAMIENTOS



	Nº Instal	Superficie
Instal. Deportivas	2	950
C. Culturales	2	150
Centros Sanitarios	1	15
Centros Asistenciales	0	0
Centros Educativos	0	0
Edificios Municipales	3	530
Parques-Jardines	3	2000
Prot.Civil-Bomberos	0	0
Ferias-Mercado	0	0
Cementerio	1	360
Tanatorio	0	0

## Instalaciones Deportivas

Fronton	0	Pistas deportivas	0
Piscina	0	Terrenos de juego	2
Otras inst. deportivas	0		

## Centros Culturales

Teatro-Auditorio	0	C. Cultural	0
C.Social-Pensionista	2	Museo	0
Biblioteca-archivo	0	Otros	0

## Centros Sanitarios

Consultorio Local	1	Centro Salud/Otros	0
-------------------	---	--------------------	---

## Centros Asistenciales

Guarderías	0	Residencia	0	Otros	0
------------	---	------------	---	-------	---

## Centros Educativos

Colegios	0	Instituto	0	Otros	0
----------	---	-----------	---	-------	---

## 8.- TELECOMUNICACIONES

## 5.1.- TELEFONÍA FIJA Y MÓVIL

Recepción

Tlf. fija MAL Tlf. móvil

## 5.2.- RADIO Y TELEVISIÓN

Recepción

Radio MAL TV MAL

## 5.3.- NTIC

Recepción

Internet MAL

Página web

## 9.- RECOGIDA DE BASURAS

TOTAL

Tm/año 41

Contenedores 2



## INSTALACIONES DE ELIMINACIÓN Y TRATAMIENTO DE RESIDUOS

TIPO

	Tm/año	Contenedores	Tm/año	Contenedores
No selectiv	41	2	Plástico	0
Papel	0	0	Pilas	0
Vidrio	0	0	Orgánica	0
			Otros	0

Vertedero (tipo) 0

Capacidad m3 0

## 10.- INVENTARIO DE BIENES MUNICIPALES

SI

Año última actualización

2001

## OBSERVACIONES

MEJORA DE LAS REDES, INSTALACIONES DEPORTIVAS, TELEVISIÓN E INTERNET



## 1.- MUNICIPIO

COD. INE  Población Residente INE  Superficie (km2.) Población estacional máx.  Densidad (hab/km2) Planeamiento Urbanístico Viviendas  Núcleos Urbanos Plaza hoteleras:  Altitud m.s.m. 

## 2.- RED DE CARRETERA

Longitud Km. 

Estado carreteras (km.)

Bien Regular A mejorar 

## 3.- INFRAESTRUCTURA VIARIA

Total Infraestructura viaria Estado viario (m) Longitud (m) Área (m2)

Calles long. (m)  Bueno  Calles sup. (m2)  Regular  A mejorar  No pavimentado  Vivienda sin acceso pavimentado 

## 4.- ALUMBRADO

Puntos de luz 

## Deficit de alumbrado

Viviendas sin alumbrado: Longitud sin alumbrado (m.): 

## 5.- ABASTECIMIENTO DE AGUA

## Datos Generales

Número de captaciones Tramo conducción (m.) Numero de depósitos Cap. depósitos (m3.) Nº de potabilizadoras 

## Red de Distribución

Longitud (m.) Pérdidas de red (%) Viviendas conectadas Viviendas no conectadas Consumo invierno (m3/hab.) Consumo verano (m3/hab.) Fuentes publicas conectada Fuentes publicas no conec. 

## 6.- SANEAMIENTO Y DEPURACIÓN

## Datos Generales

Colectores Longitud colectores(m) Tramos de emisario (m) Puntos de Vertido Depuradoras 

## Ramal de Saneamiento

Longitud Viviendas conectadas Viviendas no conectadas 

## Depuración

Capacidad (m3/año) Porcentaje reciclado % Caudal desaguado (m3/año) Caudal tratado (m3/año) 



## 7.- EQUIPAMIENTOS



	Nº Instal	Superficie
Instal. Deportivas	1	375
C. Culturales	2	210
Centros Sanitarios	1	128
Centros Asistenciales	0	0
Centros Educativos	0	0
Edificios Municipales	3	185
Parques-Jardines	4	2500
Prot.Civil-Bomberos	0	0
Ferias-Mercado	0	0
Cementerio	1	500
Tanatorio	0	0

## Instalaciones Deportivas

Fronton	0	Pistas deportivas	1
Piscina	0	Terrenos de juego	0
Otras inst. deportivas	0		

## Centros Culturales

Teatro-Auditorio	0	C. Cultural	0
C.Social-Pensionista	2	Museo	0
Biblioteca-archivo	0	Otros	0

## Centros Sanitarios

Consultorio Local	1	Centro Salud/Otros	0
-------------------	---	--------------------	---

## Centros Asistenciales

Guarderías	0	Residencia	0	Otros	0
------------	---	------------	---	-------	---

## Centros Educativos

Colegios	0	Instituto	0	Otros	0
----------	---	-----------	---	-------	---

## 8.- TELECOMUNICACIONES

## 5.1.- TELEFONÍA FIJA Y MÓVIL

Recepción

Tlf. fija  Tlf. móvil 

## 5.2.- RADIO Y TELEVISIÓN

Recepción

Radio  TV 

## 5.3.- NTIC

Recepción

Internet Página web 

## 9.- RECOGIDA DE BASURAS

## TOTAL

Tm/año Contenedores 

## INSTALACIONES DE ELIMINACIÓN Y TRATAMIENTO DE RESIDUOS

## TIPO

	Tm/año	Contenedores	Tm/año	Contenedores
No selectiv	15	1	Plástico	0
Papel	0	0	Pilas	0
Vidrio	1	1	Orgánica	0
			Otros	0

Vertedero (tipo) Capacidad m3 

## 10.- INVENTARIO DE BIENES MUNICIPALES

Año última actualización 

## OBSERVACIONES



## 1.- MUNICIPIO

COD. INE  Población Residente INE  Superficie (km2.) Población estacional máx.  Densidad (hab/km2) Planeamiento Urbanístico Viviendas  Núcleos Urbanos Plaza hoteleras:  Altitud m.s.m. 

## 2.- RED DE CARRETERA

Longitud Km. 

Estado carreteras (km.)

Bien Regular A mejorar 

## 3.- INFRAESTRUCTURA VIARIA

Total Infraestructura viaria Estado viario (m) Longitud (m) Área (m2)

Calles long. (m)  Bueno  Calles sup. (m2)  Regular  A mejorar  No pavimentado  Vivienda sin acceso pavimentado 

## 4.- ALUMBRADO

Puntos de luz 

## Deficit de alumbrado

Viviendas sin alumbrado: Longitud sin alumbrado (m.): 

## 5.- ABASTECIMIENTO DE AGUA

## Datos Generales

Número de captaciones Tramo conducción (m.) Numero de depósitos Cap. depósitos (m3.) Nº de potabilizadoras 

## Red de Distribución

Longitud (m.) Pérdidas de red (%) Viviendas conectadas Viviendas no conectadas Consumo invierno (m3/hab.) Consumo verano (m3/hab.) Fuentes publicas conectada Fuentes publicas no conec. 

## 6.- SANEAMIENTO Y DEPURACIÓN

## Datos Generales

Colectores Longitud colectores(m) Tramos de emisario (m) Puntos de Vertido Depuradoras 

## Ramal de Saneamiento

Longitud Viviendas conectadas Viviendas no conectadas 

## Depuración

Capacidad (m3/año) Porcentaje reciclado % Caudal desaguado (m3/año) Caudal tratado (m3/año) 





## 7.- EQUIPAMIENTOS



	Nº Instal	Superficie
Instal. Deportivas	3	1042
C. Culturales	3	425
Centros Sanitarios	1	40
Centros Asistenciales	0	0
Centros Educativos	0	0
Edificios Municipales	9	896
Parques-Jardines	2	1150
Prot.Civil-Bomberos	0	0
Ferias-Mercado	0	0
Cementerio	1	450
Tanatorio	0	0

## Instalaciones Deportivas

Fronton	1	Pistas deportivas	1
Piscina	0	Terrenos de juego	0
Otras inst. deportivas	1		

## Centros Culturales

Teatro-Auditorio	0	C. Cultural	1
C.Social-Pensionista	1	Museo	1
Biblioteca-archivo	0	Otros	0

## Centros Sanitarios

Consultorio Local	1	Centro Salud/Otros	0
-------------------	---	--------------------	---

## Centros Asistenciales

Guarderías	0	Residencia	0	Otros	0
------------	---	------------	---	-------	---

## Centros Educativos

Colegios	0	Instituto	0	Otros	0
----------	---	-----------	---	-------	---

## 8.- TELECOMUNICACIONES

## 5.1.- TELEFONÍA FIJA Y MÓVIL

Recepción

Tlf. fija  Tlf. móvil 

## 5.2.- RADIO Y TELEVISIÓN

Recepción

Radio  TV 

## 5.3.- NTIC

Recepción

Internet Página web 

## 9.- RECOGIDA DE BASURAS

TOTAL

Tm/año  61Contenedores  5

## INSTALACIONES DE ELIMINACIÓN Y TRATAMIENTO DE RESIDUOS

TIPO

	Tm/año	Contenedores	Tm/año	Contenedores
No selectiv	60	4	Plástico	0
Papel	0	0	Pilas	0
Vidrio	1	1	Orgánica	0
			Otros	0

Vertedero (tipo)  0Capacidad m3  0

## 10.- INVENTARIO DE BIENES MUNICIPALES

Año última actualización

## OBSERVACIONES



## 1.- MUNICIPIO

COD. INE  Población Residente INE  Superficie (km2.) Población estacional máx.  Densidad (hab/km2) Planeamiento Urbanístico Viviendas  Núcleos Urbanos Plaza hoteleras:  Altitud m.s.m. 

## 2.- RED DE CARRETERA

Longitud Km. 

Estado carreteras (km.)

Bien Regular A mejorar 

## 3.- INFRAESTRUCTURA VIARIA

Total Infraestructura viaria Estado viario (m) Longitud (m) Área (m2)

Calles long. (m)  Bueno  Calles sup. (m2)  Regular  A mejorar  No pavimentado  Vivienda sin acceso pavimentado 

## 4.- ALUMBRADO

Puntos de luz 

## Deficit de alumbrado

Viviendas sin alumbrado: Longitud sin alumbrado (m.): 

## 5.- ABASTECIMIENTO DE AGUA

## Datos Generales

Número de captaciones Tramo conducción (m.) Numero de depósitos Cap. depósitos (m3.) Nº de potabilizadoras 

## Red de Distribución

Longitud (m.) Pérdidas de red (%) Viviendas conectadas Viviendas no conectadas Consumo invierno (m3/hab.) Consumo verano (m3/hab.) Fuentes publicas conectada Fuentes publicas no conec. 

## 6.- SANEAMIENTO Y DEPURACIÓN

## Datos Generales

Colectores Longitud colectores(m) Tramos de emisario (m) Puntos de Vertido Depuradoras 

## Ramal de Saneamiento

Longitud Viviendas conectadas Viviendas no conectadas 

## Depuración

Capacidad (m3/año) Porcentaje reciclado % Caudal desaguado (m3/año) Caudal tratado (m3/año) 

**7.- EQUIPAMIENTOS**

	Nº Instal	Superficie
Instal. Deportivas	2	790
C. Culturales	6	730
Centros Sanitarios	2	52
Centros Asistenciales	0	0
Centros Educativos	0	0
Edificios Municipales	9	1488
Parques-Jardines	8	800
Prot.Civil-Bomberos	0	0
Ferias-Mercado	0	0
Cementerio	2	340
Tanatorio	0	0

**Instalaciones Deportivas**

Fronton	2	Pistas deportivas	0
Piscina	0	Terrenos de juego	0
Otras inst. deportivas	0		

**Centros Culturales**

Teatro-Auditorio	0	C. Cultural	1
C.Social-Pensionista	4	Museo	0
Biblioteca-archivo	0	Otros	1

**Centros Sanitarios**

Consultorio Local	2	Centro Salud/Otros	0
-------------------	---	--------------------	---

**Centros Asistenciales**

Guarderías	0	Residencia	0	Otros	0
------------	---	------------	---	-------	---

**Centros Educativos**

Colegios	0	Instituto	0	Otros	0
----------	---	-----------	---	-------	---

**8.- TELECOMUNICACIONES****5.1.- TELEFONÍA FIJA Y MÓVIL**

Recepción

Tlf. fija  Tlf. móvil **5.2.- RADIO Y TELEVISIÓN**

Recepción

Radio  TV **5.3.- NTIC**

Recepción

Internet Página web **9.- RECOGIDA DE BASURAS****TOTAL**Tm/año Contenedores **TIPO**

	Tm/año	Contenedores	Tm/año	Contenedores
No selectiv	37	2	Plástico	0
Papel	0	0	Pilas	0
Vidrio	0	0	Orgánica	0
			Otros	0

**INSTALACIONES DE ELIMINACIÓN Y TRATAMIENTO DE RESIDUOS**Vertedero (tipo) Capacidad m3 **10.- INVENTARIO DE BIENES MUNICIPALES**Año última actualización **OBSERVACIONES**



## 1.- MUNICIPIO

COD. INE  Población Residente INE  Superficie (km2.) Población estacional máx.  Densidad (hab/km2) Planeamiento Urbanístico Viviendas  Núcleos Urbanos Plaza hoteleras:  Altitud m.s.m. 

## 2.- RED DE CARRETERA

Longitud Km. 

Estado carreteras (km.)

Bien Regular A mejorar 

## 3.- INFRAESTRUCTURA VIARIA

Total Infraestructura viaria Estado viario (m) Longitud (m) Área (m2)

Calles long. (m)  Bueno  Calles sup. (m2)  Regular  A mejorar  No pavimentado  Vivienda sin acceso pavimentado 

## 4.- ALUMBRADO

Puntos de luz 

## Deficit de alumbrado

Viviendas sin alumbrado: Longitud sin alumbrado (m.): 

## 5.- ABASTECIMIENTO DE AGUA

## Datos Generales

Número de captaciones Tramo conducción (m.) Numero de depósitos Cap. depósitos (m3.) Nº de potabilizadoras 

## Red de Distribución

Longitud (m.) Pérdidas de red (%) Viviendas conectadas Viviendas no conectadas Consumo invierno (m3/hab.) Consumo verano (m3/hab.) Fuentes publicas conectada Fuentes publicas no conec. 

## 6.- SANEAMIENTO Y DEPURACIÓN

## Datos Generales

Colectores Longitud colectores(m) Tramos de emisario (m) Puntos de Vertido Depuradoras 

## Ramal de Saneamiento

Longitud Viviendas conectadas Viviendas no conectadas 

## Depuración

Capacidad (m3/año) Porcentaje reciclado % Caudal desaguado (m3/año) Caudal tratado (m3/año) 

**7.- EQUIPAMIENTOS**

	Nº Instal	Superficie
Instal. Deportivas	1	486
C. Culturales	2	155
Centros Sanitarios	1	50
Centros Asistenciales	0	0
Centros Educativos	0	0
Edificios Municipales	5	1031
Parques-Jardines	1	100
Prot.Civil-Bomberos	0	0
Ferias-Mercado	0	0
Cementerio	1	400
Tanatorio	0	0

**Instalaciones Deportivas**

Fronton	1	Pistas deportivas	0
Piscina	0	Terrenos de juego	0
Otras inst. deportivas	0		

**Centros Culturales**

Teatro-Auditorio	0	C. Cultural	0
C.Social-Pensionista	2	Museo	0
Biblioteca-archivo	0	Otros	0

**Centros Sanitarios**

Consultorio Local	1	Centro Salud/Otros	0
-------------------	---	--------------------	---

**Centros Asistenciales**

Guarderías	0	Residencia	0	Otros	0
------------	---	------------	---	-------	---

**Centros Educativos**

Colegios	0	Instituto	0	Otros	0
----------	---	-----------	---	-------	---

**8.- TELECOMUNICACIONES****5.1.- TELEFONÍA FIJA Y MÓVIL**

Recepción

Tlf. fija  Tlf. móvil **5.2.- RADIO Y TELEVISIÓN**

Recepción

Radio  TV **5.3.- NTIC**

Recepción

Internet Página web **9.- RECOGIDA DE BASURAS****TOTAL**Tm/año Contenedores **TIPO**

	Tm/año	Contenedores	Tm/año	Contenedores
No selectiv	24	1	Plástico	0
Papel	0	0	Pilas	0
Vidrio	0	0	Orgánica	0
			Otros	0

**INSTALACIONES DE ELIMINACIÓN Y TRATAMIENTO DE RESIDUOS**Vertedero (tipo) Capacidad m3 **10.- INVENTARIO DE BIENES MUNICIPALES**

Año última actualización

**OBSERVACIONES**



## Valverde de los Arroyos

## 1.- MUNICIPIO

COD. INE  Población Residente INE  Superficie (km2.) Población estacional máx.  Densidad (hab/km2) Planeamiento Urbanístico Viviendas  Núcleos Urbanos Plaza hoteleras:  Altitud m.s.m. 

## 2.- RED DE CARRETERA

Longitud Km. 

Estado carreteras (km.)

Bien Regular A mejorar 

## 3.- INFRAESTRUCTURA VIARIA

Total Infraestructura viaria Estado viario (m) Longitud (m) Área (m2)

Calles long. (m)  Bueno  Calles sup. (m2)  Regular  A mejorar  No pavimentado  Vivienda sin acceso pavimentado 

## 4.- ALUMBRADO

Puntos de luz 

## Deficit de alumbrado

Viviendas sin alumbrado: Longitud sin alumbrado (m.): 

## 5.- ABASTECIMIENTO DE AGUA

## Datos Generales

Número de captaciones Tramo conducción (m.) Numero de depósitos Cap. depósitos (m3.) Nº de potabilizadoras 

## Red de Distribución

Longitud (m.) Pérdidas de red (%) Viviendas conectadas Viviendas no conectadas Consumo invierno (m3/hab.) Consumo verano (m3/hab.) Fuentes publicas conectada Fuentes publicas no conec. 

## 6.- SANEAMIENTO Y DEPURACIÓN

## Datos Generales

Colectores Longitud colectores(m) Tramos de emisario (m) Puntos de Vertido Depuradoras 

## Ramal de Saneamiento

Longitud Viviendas conectadas Viviendas no conectadas 

## Depuración

Capacidad (m3/año) Porcentaje reciclado % Caudal desaguado (m3/año) Caudal tratado (m3/año) 



## 7.- EQUIPAMIENTOS



	Nº Instal	Superficie
Instal. Deportivas	<input type="text" value="3"/>	<input type="text" value="9550"/>
C. Culturales	<input type="text" value="4"/>	<input type="text" value="870"/>
Centros Sanitarios	<input type="text" value="2"/>	<input type="text" value="57"/>
Centros Asistenciales	<input type="text" value="0"/>	<input type="text" value="0"/>
Centros Educativos	<input type="text" value="0"/>	<input type="text" value="0"/>
Edificios Municipales	<input type="text" value="11"/>	<input type="text" value="2122"/>
Parques-Jardines	<input type="text" value="4"/>	<input type="text" value="15150"/>
Prot.Civil-Bomberos	<input type="text" value="0"/>	<input type="text" value="0"/>
Ferias-Mercado	<input type="text" value="0"/>	<input type="text" value="0"/>
Cementerio	<input type="text" value="3"/>	<input type="text" value="600"/>
Tanatorio	<input type="text" value="0"/>	<input type="text" value="0"/>

## Instalaciones Deportivas

Fronton	<input type="text" value="0"/>	Pistas deportivas	<input type="text" value="1"/>
Piscina	<input type="text" value="0"/>	Terrenos de juego	<input type="text" value="2"/>
Otras inst. deportivas	<input type="text" value="0"/>		

## Centros Culturales

Teatro-Auditorio	<input type="text" value="0"/>	C. Cultural	<input type="text" value="1"/>
C.Social-Pensionista	<input type="text" value="2"/>	Museo	<input type="text" value="1"/>
Biblioteca-archivo	<input type="text" value="0"/>	Otros	<input type="text" value="0"/>

## Centros Sanitarios

Consultorio Local	<input type="text" value="2"/>	Centro Salud/Otros	<input type="text" value="0"/>
-------------------	--------------------------------	--------------------	--------------------------------

## Centros Asistenciales

Guarderías	<input type="text" value="0"/>	Residencia	<input type="text" value="0"/>	Otros	<input type="text" value="0"/>
------------	--------------------------------	------------	--------------------------------	-------	--------------------------------

## Centros Educativos

Colegios	<input type="text" value="0"/>	Instituto	<input type="text" value="0"/>	Otros	<input type="text" value="0"/>
----------	--------------------------------	-----------	--------------------------------	-------	--------------------------------

## 8.- TELECOMUNICACIONES

## 5.1.- TELEFONÍA FIJA Y MÓVIL

Recepción

Tlf. fija  Tlf. móvil 

## 5.2.- RADIO Y TELEVISIÓN

Recepción

Radio  TV 

## 5.3.- NTIC

Recepción

Internet Página web 

## 9.- RECOGIDA DE BASURAS

TOTAL

Tm/año Contenedores 

TIPO

	Tm/año	Contenedores	Tm/año	Contenedores
No selectiv	<input type="text" value="63"/>	<input type="text" value="4"/>	Plástico	<input type="text" value="0"/>
Papel	<input type="text" value="0"/>	<input type="text" value="0"/>	Pilas	<input type="text" value="0"/>
Vidrio	<input type="text" value="0"/>	<input type="text" value="0"/>	Orgánica	<input type="text" value="0"/>
			Otros	<input type="text" value="0"/>

## INSTALACIONES DE ELIMINACIÓN Y TRATAMIENTO DE RESIDUOS

Vertedero (tipo) Capacidad m3 

## 10.- INVENTARIO DE BIENES MUNICIPALES

Año última actualización

## OBSERVACIONES



## 1.- MUNICIPIO

COD. INE  Población Residente INE  Superficie (km2.) Población estacional máx.  Densidad (hab/km2) Planeamiento Urbanístico Viviendas  Núcleos Urbanos Plaza hoteleras:  Altitud m.s.m. 

## 2.- RED DE CARRETERA

Longitud Km. 

Estado carreteras (km.)

Bien Regular A mejorar 

## 3.- INFRAESTRUCTURA VIARIA

Total Infraestructura viaria Estado viario (m) Longitud (m) Área (m2)

Calles long. (m)  Bueno  Calles sup. (m2)  Regular  A mejorar  No pavimentado  Vivienda sin acceso pavimentado 

## 4.- ALUMBRADO

Puntos de luz 

## Deficit de alumbrado

Viviendas sin alumbrado: Longitud sin alumbrado (m.): 

## 5.- ABASTECIMIENTO DE AGUA

## Datos Generales

Número de captaciones Tramo conducción (m.) Numero de depósitos Cap. depósitos (m3.) Nº de potabilizadoras 

## Red de Distribución

Longitud (m.) Pérdidas de red (%) Viviendas conectadas Viviendas no conectadas Consumo invierno (m3/hab.) Consumo verano (m3/hab.) Fuentes publicas conectada Fuentes publicas no conec. 

## 6.- SANEAMIENTO Y DEPURACIÓN

## Datos Generales

Colectores Longitud colectores(m) Tramos de emisario (m) Puntos de Vertido Depuradoras 

## Ramal de Saneamiento

Longitud Viviendas conectadas Viviendas no conectadas 

## Depuración

Capacidad (m3/año) Porcentaje reciclado % Caudal desaguado (m3/año) Caudal tratado (m3/año) 





## 7.- EQUIPAMIENTOS



	Nº Instal	Superficie
Instal. Deportivas	2	770
C. Culturales	1	80
Centros Sanitarios	1	50
Centros Asistenciales	0	0
Centros Educativos	0	0
Edificios Municipales	4	697
Parques-Jardines	2	115
Prot.Civil-Bomberos	0	0
Ferias-Mercado	0	0
Cementerio	1	700
Tanatorio	0	0

## Instalaciones Deportivas

Fronton	0	Pistas deportivas	1
Piscina	0	Terrenos de juego	1
Otras inst. deportivas	0		

## Centros Culturales

Teatro-Auditorio	0	C. Cultural	0
C.Social-Pensionista	1	Museo	0
Biblioteca-archivo	0	Otros	0

## Centros Sanitarios

Consultorio Local	1	Centro Salud/Otros	0
-------------------	---	--------------------	---

## Centros Asistenciales

Guarderías	0	Residencia	0	Otros	0
------------	---	------------	---	-------	---

## Centros Educativos

Colegios	0	Instituto	0	Otros	0
----------	---	-----------	---	-------	---

## 8.- TELECOMUNICACIONES

## 5.1.- TELEFONÍA FIJA Y MÓVIL

Recepción

Tlf. fija  Tlf. móvil 

## 5.2.- RADIO Y TELEVISIÓN

Recepción

Radio  TV 

## 5.3.- NTIC

Recepción

Internet Página web 

## 9.- RECOGIDA DE BASURAS

TOTAL

Tm/año Contenedores 

## INSTALACIONES DE ELIMINACIÓN Y TRATAMIENTO DE RESIDUOS

TIPO

	Tm/año	Contenedores	Tm/año	Contenedores
No selectiv	38	2	Plástico	0
Papel	0	0	Pilas	0
Vidrio	0	0	Orgánica	0
			Otros	0

Vertedero (tipo) Capacidad m3 

## 10.- INVENTARIO DE BIENES MUNICIPALES

Año última actualización

## OBSERVACIONES

QUE LA ENCUESTA SEA MÁS EFECTIVA



## 1.- MUNICIPIO

COD. INE  Población Residente INE  Superficie (km2.) Población estacional máx.  Densidad (hab/km2) Planeamiento Urbanístico Viviendas  Núcleos Urbanos Plaza hoteleras:  Altitud m.s.m. 

## 2.- RED DE CARRETERA

Longitud Km. 

Estado carreteras (km.)

Bien Regular A mejorar 

## 3.- INFRAESTRUCTURA VIARIA

Total Infraestructura viaria Estado viario (m) Longitud (m) Área (m2)

Calles long. (m)  Bueno  Calles sup. (m2)  Regular  A mejorar  No pavimentado  Vivienda sin acceso pavimentado 

## 4.- ALUMBRADO

Puntos de luz 

## Deficit de alumbrado

Viviendas sin alumbrado: Longitud sin alumbrado (m.): 

## 5.- ABASTECIMIENTO DE AGUA

## Datos Generales

Número de captaciones Tramo conducción (m.) Numero de depósitos Cap. depósitos (m3.) Nº de potabilizadoras 

## Red de Distribución

Longitud (m.) Pérdidas de red (%) Viviendas conectadas Viviendas no conectadas Consumo invierno (m3/hab.) Consumo verano (m3/hab.) Fuentes publicas conectada Fuentes publicas no conec. 

## 6.- SANEAMIENTO Y DEPURACIÓN

## Datos Generales

Colectores Longitud colectores(m) Tramos de emisario (m) Puntos de Vertido Depuradoras 

## Ramal de Saneamiento

Longitud Viviendas conectadas Viviendas no conectadas 

## Depuración

Capacidad (m3/año) Porcentaje reciclado % Caudal desaguado (m3/año) Caudal tratado (m3/año) 

**7.- EQUIPAMIENTOS**

	Nº Instal	Superficie
Instal. Deportivas	6	5055
C. Culturales	3	870
Centros Sanitarios	1	170
Centros Asistenciales	1	340
Centros Educativos	0	0
Edificios Municipales	12	2440
Parques-Jardines	6	11186
Prot.Civil-Bomberos	1	50
Ferias-Mercado	0	0
Cementerio	1	4140
Tanatorio	0	0

**Instalaciones Deportivas**

Fronton	2	Pistas deportivas	3
Piscina	0	Terrenos de juego	1
Otras inst. deportivas	0		

**Centros Culturales**

Teatro-Auditorio	0	C. Cultural	0
C.Social-Pensionista	1	Museo	0
Biblioteca-archivo	1	Otros	1

**Centros Sanitarios**

Consultorio Local	0	Centro Salud/Otros	1
-------------------	---	--------------------	---

**Centros Asistenciales**

Guarderías	0	Residencia	0	Otros	1
------------	---	------------	---	-------	---

**Centros Educativos**

Colegios	0	Instituto	0	Otros	0
----------	---	-----------	---	-------	---

**8.- TELECOMUNICACIONES****5.1.- TELEFONÍA FIJA Y MÓVIL**

Recepción

Tlf. fija  Tlf. móvil **5.2.- RADIO Y TELEVISIÓN**

Recepción

Radio  TV **5.3.- NTIC**

Recepción

Internet Página web **9.- RECOGIDA DE BASURAS****TOTAL**Tm/año Contenedores **TIPO**

	Tm/año	Contenedores		Tm/año	Contenedores
No selectiv	160	9	Plástico	0	0
Papel	0	0	Pilas	0	0
Vidrio	0	0	Orgánica	0	0
			Otros	0	0

**INSTALACIONES DE ELIMINACIÓN Y TRATAMIENTO DE RESIDUOS**Vertedero (tipo) Capacidad m3 **10.- INVENTARIO DE BIENES MUNICIPALES**

Año última actualización

**OBSERVACIONES**



## 1.- MUNICIPIO

COD. INE  Población Residente INE  Superficie (km2.) Población estacional máx.  Densidad (hab/km2) Planeamiento Urbanístico Viviendas  Núcleos Urbanos Plaza hoteleras:  Altitud m.s.m. 

## 2.- RED DE CARRETERA

Longitud Km. 

Estado carreteras (km.)

Bien Regular A mejorar 

## 3.- INFRAESTRUCTURA VIARIA

Total Infraestructura viaria Estado viario (m) Longitud (m) Área (m2)

Calles long. (m)  Bueno  Calles sup. (m2)  Regular  A mejorar  No pavimentado  Vivienda sin acceso pavimentado 

## 4.- ALUMBRADO

Puntos de luz 

## Deficit de alumbrado

Viviendas sin alumbrado: Longitud sin alumbrado (m.): 

## 5.- ABASTECIMIENTO DE AGUA

## Datos Generales

Número de captaciones Tramo conducción (m.) Numero de depósitos Cap. depósitos (m3.) Nº de potabilizadoras 

## Red de Distribución

Longitud (m.) Pérdidas de red (%) Viviendas conectadas Viviendas no conectadas Consumo invierno (m3/hab.) Consumo verano (m3/hab.) Fuentes publicas conectada Fuentes publicas no conec. 

## 6.- SANEAMIENTO Y DEPURACIÓN

## Datos Generales

Colectores Longitud colectores(m) Tramos de emisario (m) Puntos de Vertido Depuradoras 

## Ramal de Saneamiento

Longitud Viviendas conectadas Viviendas no conectadas 

## Depuración

Capacidad (m3/año) Porcentaje reciclado % Caudal desaguado (m3/año) Caudal tratado (m3/año) 



## 7.- EQUIPAMIENTOS



	Nº Instal	Superficie
Instal. Deportivas	<input type="text" value="1"/>	<input type="text" value="684"/>
C. Culturales	<input type="text" value="0"/>	<input type="text" value="0"/>
Centros Sanitarios	<input type="text" value="1"/>	<input type="text" value="10"/>
Centros Asistenciales	<input type="text" value="0"/>	<input type="text" value="0"/>
Centros Educativos	<input type="text" value="0"/>	<input type="text" value="0"/>
Edificios Municipales	<input type="text" value="2"/>	<input type="text" value="120"/>
Parques-Jardines	<input type="text" value="3"/>	<input type="text" value="1500"/>
Prot.Civil-Bomberos	<input type="text" value="0"/>	<input type="text" value="0"/>
Ferias-Mercado	<input type="text" value="0"/>	<input type="text" value="0"/>
Cementerio	<input type="text" value="1"/>	<input type="text" value="240"/>
Tanatorio	<input type="text" value="0"/>	<input type="text" value="0"/>

## Instalaciones Deportivas

Fronton	<input type="text" value="0"/>	Pistas deportivas	<input type="text" value="1"/>
Piscina	<input type="text" value="0"/>	Terrenos de juego	<input type="text" value="0"/>
Otras inst. deportivas	<input type="text" value="0"/>		

## Centros Culturales

Teatro-Auditorio	<input type="text" value="0"/>	C. Cultural	<input type="text" value="0"/>
C.Social-Pensionista	<input type="text" value="0"/>	Museo	<input type="text" value="0"/>
Biblioteca-archivo	<input type="text" value="0"/>	Otros	<input type="text" value="0"/>

## Centros Sanitarios

Consultorio Local	<input type="text" value="1"/>	Centro Salud/Otros	<input type="text" value="0"/>
-------------------	--------------------------------	--------------------	--------------------------------

## Centros Asistenciales

Guarderías	<input type="text" value="0"/>	Residencia	<input type="text" value="0"/>	Otros	<input type="text" value="0"/>
------------	--------------------------------	------------	--------------------------------	-------	--------------------------------

## Centros Educativos

Colegios	<input type="text" value="0"/>	Instituto	<input type="text" value="0"/>	Otros	<input type="text" value="0"/>
----------	--------------------------------	-----------	--------------------------------	-------	--------------------------------

## 8.- TELECOMUNICACIONES

## 5.1.- TELEFONÍA FIJA Y MÓVIL

Recepción

Tlf. fija  Tlf. móvil 

## 5.2.- RADIO Y TELEVISIÓN

Recepción

Radio  TV 

## 5.3.- NTIC

Recepción

Internet Página web 

## 9.- RECOGIDA DE BASURAS

TOTAL

Tm/año Contenedores 

TIPO

	Tm/año	Contenedores		Tm/año	Contenedores
No selectiv	<input type="text" value="30"/>	<input type="text" value="2"/>	Plástico	<input type="text" value="0"/>	<input type="text" value="0"/>
Papel	<input type="text" value="0"/>	<input type="text" value="0"/>	Pilas	<input type="text" value="0"/>	<input type="text" value="0"/>
Vidrio	<input type="text" value="0"/>	<input type="text" value="0"/>	Orgánica	<input type="text" value="0"/>	<input type="text" value="0"/>
			Otros	<input type="text" value="0"/>	<input type="text" value="0"/>

INSTALACIONES DE ELIMINACIÓN  
Y TRATAMIENTO DE RESIDUOSVertedero (tipo) Capacidad m3 

## 10.- INVENTARIO DE BIENES MUNICIPALES

Año última actualización

## OBSERVACIONES



## 1.- MUNICIPIO

COD. INE  Población Residente INE  Superficie (km2.) Población estacional máx.  Densidad (hab/km2) Planeamiento Urbanístico  P.O.M. Viviendas  Núcleos Urbanos Plaza hoteleras:  Altitud m.s.m. 

## 2.- RED DE CARRETERA

Longitud Km. 

Estado carreteras (km.)

Bien Regular A mejorar 

## 3.- INFRAESTRUCTURA VIARIA

Total Infraestructura viaria Estado viario (m) Longitud (m) Área (m2)

Calles long. (m)  Bueno  Calles sup. (m2)  Regular  A mejorar  No pavimentado  Vivienda sin acceso pavimentado 

## 4.- ALUMBRADO

Puntos de luz 

## Deficit de alumbrado

Viviendas sin alumbrado: Longitud sin alumbrado (m.): 

## 5.- ABASTECIMIENTO DE AGUA

## Datos Generales

Número de captaciones Tramo conducción (m.) Numero de depósitos Cap. depósitos (m3.) Nº de potabilizadoras 

## Red de Distribución

Longitud (m.) Pérdidas de red (%) Viviendas conectadas Viviendas no conectadas Consumo invierno (m3/hab.) Consumo verano (m3/hab.) Fuentes publicas conectada Fuentes publicas no conec. 

## 6.- SANEAMIENTO Y DEPURACIÓN

## Datos Generales

Colectores Longitud colectores(m) Tramos de emisario (m) Puntos de Vertido Depuradoras 

## Ramal de Saneamiento

Longitud Viviendas conectadas Viviendas no conectadas 

## Depuración

Capacidad (m3/año) Porcentaje reciclado % Caudal desaguado (m3/año) Caudal tratado (m3/año) 



## 7.- EQUIPAMIENTOS



	Nº Instal	Superficie
Instal. Deportivas	15	23440
C. Culturales	4	640
Centros Sanitarios	1	650
Centros Asistenciales	6	15845
Centros Educativos	3	11900
Edificios Municipales	8	1160
Parques-Jardines	15	143498
Prot.Civil-Bomberos	0	0
Ferias-Mercado	0	0
Cementerio	1	700
Tanatorio	0	0

## Instalaciones Deportivas

Fronton	1	Pistas deportivas	9
Piscina	1	Terrenos de juego	4
Otras inst. deportivas	0		

## Centros Culturales

Teatro-Auditorio	0	C. Cultural	1
C.Social-Pensionista	2	Museo	0
Biblioteca-archivo	1	Otros	0

## Centros Sanitarios

Consultorio Local	1	Centro Salud/Otros	0
-------------------	---	--------------------	---

## Centros Asistenciales

Guarderías	2	Residencia	3	Otros	1
------------	---	------------	---	-------	---

## Centros Educativos

Colegios	2	Instituto	1	Otros	0
----------	---	-----------	---	-------	---

## 8.- TELECOMUNICACIONES

## 5.1.- TELEFONÍA FIJA Y MÓVIL

Recepción

Tlf. fija  Tlf. móvil 

## 5.2.- RADIO Y TELEVISIÓN

Recepción

Radio  TV 

## 5.3.- NTIC

Recepción

Internet Página web 

## 9.- RECOGIDA DE BASURAS

TOTAL

Tm/año  4373Contenedores  362

## INSTALACIONES DE ELIMINACIÓN Y TRATAMIENTO DE RESIDUOS

TIPO

	Tm/año	Contenedores	Tm/año	Contenedores	
No selectiv	2551	212	Plástico	56	23
Papel	83	40	Pilas	1	1
Vidrio	66	21	Orgánica	853	51
			Otros	763	14

Vertedero (tipo)  1Capacidad m3  5000

## 10.- INVENTARIO DE BIENES MUNICIPALES

Año última actualización

## OBSERVACIONES



## 1.- MUNICIPIO

COD. INE  Población Residente INE  Superficie (km2.) Población estacional máx.  Densidad (hab/km2) Planeamiento Urbanístico Viviendas  Núcleos Urbanos Plaza hoteleras:  Altitud m.s.m. 

## 2.- RED DE CARRETERA

Longitud Km. 

Estado carreteras (km.)

Bien Regular A mejorar 

## 3.- INFRAESTRUCTURA VIARIA

Total Infraestructura viaria Estado viario (m) Longitud (m) Área (m2)

Calles long. (m)  Bueno  Calles sup. (m2)  Regular  A mejorar  No pavimentado  Vivienda sin acceso pavimentado 

## 4.- ALUMBRADO

Puntos de luz 

## Deficit de alumbrado

Viviendas sin alumbrado: Longitud sin alumbrado (m.): 

## 5.- ABASTECIMIENTO DE AGUA

## Datos Generales

Número de captaciones Tramo conducción (m.) Numero de depósitos Cap. depósitos (m3.) Nº de potabilizadoras 

## Red de Distribución

Longitud (m.) Pérdidas de red (%) Viviendas conectadas Viviendas no conectadas Consumo invierno (m3/hab.) Consumo verano (m3/hab.) Fuentes publicas conectada Fuentes publicas no conec. 

## 6.- SANEAMIENTO Y DEPURACIÓN

## Datos Generales

Colectores Longitud colectores(m) Tramos de emisario (m) Puntos de Vertido Depuradoras 

## Ramal de Saneamiento

Longitud Viviendas conectadas Viviendas no conectadas 

## Depuración

Capacidad (m3/año) Porcentaje reciclado % Caudal desaguado (m3/año) Caudal tratado (m3/año) 





## 7.- EQUIPAMIENTOS



	Nº Instal	Superficie
Instal. Deportivas	1	800
C. Culturales	2	185
Centros Sanitarios	1	25
Centros Asistenciales	0	0
Centros Educativos	0	0
Edificios Municipales	3	335
Parques-Jardines	2	600
Prot.Civil-Bomberos	0	0
Ferias-Mercado	0	0
Cementerio	1	510
Tanatorio	0	0

## Instalaciones Deportivas

Fronton	0	Pistas deportivas	1
Piscina	0	Terrenos de juego	0
Otras inst. deportivas	0		

## Centros Culturales

Teatro-Auditorio	0	C. Cultural	0
C.Social-Pensionista	2	Museo	0
Biblioteca-archivo	0	Otros	0

## Centros Sanitarios

Consultorio Local	1	Centro Salud/Otros	0
-------------------	---	--------------------	---

## Centros Asistenciales

Guarderías	0	Residencia	0	Otros	0
------------	---	------------	---	-------	---

## Centros Educativos

Colegios	0	Instituto	0	Otros	0
----------	---	-----------	---	-------	---

## 8.- TELECOMUNICACIONES

## 5.1.- TELEFONÍA FIJA Y MÓVIL

Recepción

Tlf. fija  Tlf. móvil 

## 5.2.- RADIO Y TELEVISIÓN

Recepción

Radio  TV 

## 5.3.- NTIC

Recepción

Internet Página web 

## 9.- RECOGIDA DE BASURAS

TOTAL

Tm/año  45Contenedores  3

## INSTALACIONES DE ELIMINACIÓN Y TRATAMIENTO DE RESIDUOS

TIPO

	Tm/año	Contenedores	Tm/año	Contenedores
No selectiv	45	3	Plástico	0
Papel	0	0	Pilas	0
Vidrio	0	0	Orgánica	0
			Otros	0

Vertedero (tipo)  1Capacidad m3  9000

## 10.- INVENTARIO DE BIENES MUNICIPALES

Año última actualización

## OBSERVACIONES



## 1.- MUNICIPIO

COD. INE  Población Residente INE  Superficie (km2.) Población estacional máx.  Densidad (hab/km2) Planeamiento Urbanístico Viviendas  Núcleos Urbanos Plaza hoteleras:  Altitud m.s.m. 

## 2.- RED DE CARRETERA

Longitud Km. 

Estado carreteras (km.)

Bien Regular A mejorar 

## 3.- INFRAESTRUCTURA VIARIA

Total Infraestructura viaria Estado viario (m) Longitud (m) Área (m2)

Calles long. (m)  Bueno  Calles sup. (m2)  Regular  A mejorar  No pavimentado  Vivienda sin acceso pavimentado 

## 4.- ALUMBRADO

Puntos de luz 

## Deficit de alumbrado

Viviendas sin alumbrado: Longitud sin alumbrado (m.): 

## 5.- ABASTECIMIENTO DE AGUA

## Datos Generales

Número de captaciones Tramo conducción (m.) Numero de depósitos Cap. depósitos (m3.) Nº de potabilizadoras 

## Red de Distribución

Longitud (m.) Pérdidas de red (%) Viviendas conectadas Viviendas no conectadas Consumo invierno (m3/hab.) Consumo verano (m3/hab.) Fuentes publicas conectada Fuentes publicas no conec. 

## 6.- SANEAMIENTO Y DEPURACIÓN

## Datos Generales

Colectores Longitud colectores(m) Tramos de emisario (m) Puntos de Vertido Depuradoras 

## Ramal de Saneamiento

Longitud Viviendas conectadas Viviendas no conectadas 

## Depuración

Capacidad (m3/año) Porcentaje reciclado % Caudal desaguado (m3/año) Caudal tratado (m3/año) 

**7.- EQUIPAMIENTOS**

	Nº Instal	Superficie
Instal. Deportivas	<input type="text" value="0"/>	<input type="text" value="0"/>
C. Culturales	<input type="text" value="2"/>	<input type="text" value="300"/>
Centros Sanitarios	<input type="text" value="1"/>	<input type="text" value="60"/>
Centros Asistenciales	<input type="text" value="0"/>	<input type="text" value="0"/>
Centros Educativos	<input type="text" value="0"/>	<input type="text" value="0"/>
Edificios Municipales	<input type="text" value="6"/>	<input type="text" value="720"/>
Parques-Jardines	<input type="text" value="2"/>	<input type="text" value="160"/>
Prot.Civil-Bomberos	<input type="text" value="0"/>	<input type="text" value="0"/>
Ferias-Mercado	<input type="text" value="0"/>	<input type="text" value="0"/>
Cementerio	<input type="text" value="1"/>	<input type="text" value="120"/>
Tanatorio	<input type="text" value="0"/>	<input type="text" value="0"/>

**Instalaciones Deportivas**

Fronton	<input type="text" value="0"/>	Pistas deportivas	<input type="text" value="0"/>
Piscina	<input type="text" value="0"/>	Terrenos de juego	<input type="text" value="0"/>
Otras inst. deportivas	<input type="text" value="0"/>		

**Centros Culturales**

Teatro-Auditorio	<input type="text" value="0"/>	C. Cultural	<input type="text" value="0"/>
C.Social-Pensionista	<input type="text" value="2"/>	Museo	<input type="text" value="0"/>
Biblioteca-archivo	<input type="text" value="0"/>	Otros	<input type="text" value="0"/>

**Centros Sanitarios**

Consultorio Local	<input type="text" value="1"/>	Centro Salud/Otros	<input type="text" value="0"/>
-------------------	--------------------------------	--------------------	--------------------------------

**Centros Asistenciales**

Guarderías	<input type="text" value="0"/>	Residencia	<input type="text" value="0"/>	Otros	<input type="text" value="0"/>
------------	--------------------------------	------------	--------------------------------	-------	--------------------------------

**Centros Educativos**

Colegios	<input type="text" value="0"/>	Instituto	<input type="text" value="0"/>	Otros	<input type="text" value="0"/>
----------	--------------------------------	-----------	--------------------------------	-------	--------------------------------

**8.- TELECOMUNICACIONES****5.1.- TELEFONÍA FIJA Y MÓVIL**

Recepción

Tlf. fija  Tlf. móvil **5.2.- RADIO Y TELEVISIÓN**

Recepción

Radio  TV **5.3.- NTIC**

Recepción

Internet Página web **9.- RECOGIDA DE BASURAS****TOTAL**Tm/año Contenedores **TIPO**

	Tm/año	Contenedores		Tm/año	Contenedores
No selectiv	<input type="text" value="37"/>	<input type="text" value="4"/>	Plástico	<input type="text" value="0"/>	<input type="text" value="0"/>
Papel	<input type="text" value="0"/>	<input type="text" value="0"/>	Pilas	<input type="text" value="0"/>	<input type="text" value="0"/>
Vidrio	<input type="text" value="1"/>	<input type="text" value="1"/>	Orgánica	<input type="text" value="0"/>	<input type="text" value="0"/>
			Otros	<input type="text" value="0"/>	<input type="text" value="0"/>

**INSTALACIONES DE ELIMINACIÓN Y TRATAMIENTO DE RESIDUOS**Vertedero (tipo) Capacidad m3 **10.- INVENTARIO DE BIENES MUNICIPALES**

Año última actualización

**OBSERVACIONES**



## 1.- MUNICIPIO

COD. INE  Población Residente INE  Superficie (km2.) Población estacional máx.  Densidad (hab/km2) Planeamiento Urbanístico Viviendas  Núcleos Urbanos Plaza hoteleras:  Altitud m.s.m. 

## 2.- RED DE CARRETERA

Longitud Km. 

Estado carreteras (km.)

Bien Regular A mejorar 

## 3.- INFRAESTRUCTURA VIARIA

Total Infraestructura viaria Estado viario (m) Longitud (m) Área (m2)

Calles long. (m)  Bueno  Calles sup. (m2)  Regular  A mejorar  No pavimentado  Vivienda sin acceso pavimentado 

## 4.- ALUMBRADO

Puntos de luz 

## Deficit de alumbrado

Viviendas sin alumbrado: Longitud sin alumbrado (m.): 

## 5.- ABASTECIMIENTO DE AGUA

## Datos Generales

Número de captaciones Tramo conducción (m.) Numero de depósitos Cap. depósitos (m3.) Nº de potabilizadoras 

## Red de Distribución

Longitud (m.) Pérdidas de red (%) Viviendas conectadas Viviendas no conectadas Consumo invierno (m3/hab.) Consumo verano (m3/hab.) Fuentes publicas conectada Fuentes publicas no conec. 

## 6.- SANEAMIENTO Y DEPURACIÓN

## Datos Generales

Colectores Longitud colectores(m) Tramos de emisario (m) Puntos de Vertido Depuradoras 

## Ramal de Saneamiento

Longitud Viviendas conectadas Viviendas no conectadas 

## Depuración

Capacidad (m3/año) Porcentaje reciclado % Caudal desaguado (m3/año) Caudal tratado (m3/año) 

**7.- EQUIPAMIENTOS**

	Nº Instal	Superficie
Instal. Deportivas	1	900
C. Culturales	0	0
Centros Sanitarios	1	60
Centros Asistenciales	0	0
Centros Educativos	0	0
Edificios Municipales	3	401
Parques-Jardines	5	800
Prot.Civil-Bomberos	0	0
Ferias-Mercado	0	0
Cementerio	1	500
Tanatorio	0	0

**Instalaciones Deportivas**

Fronton	0	Pistas deportivas	1
Piscina	0	Terrenos de juego	0
Otras inst. deportivas		0	

**Centros Culturales**

Teatro-Auditorio	0	C. Cultural	0
C.Social-Pensionista	0	Museo	0
Biblioteca-archivo	0	Otros	0

**Centros Sanitarios**

Consultorio Local	1	Centro Salud/Otros	0
-------------------	---	--------------------	---

**Centros Asistenciales**

Guarderías	0	Residencia	0	Otros	0
------------	---	------------	---	-------	---

**Centros Educativos**

Colegios	0	Instituto	0	Otros	0
----------	---	-----------	---	-------	---

**8.- TELECOMUNICACIONES****5.1.- TELEFONÍA FIJA Y MÓVIL**

Recepción

Tlf. fija  Tlf. móvil **5.2.- RADIO Y TELEVISIÓN**

Recepción

Radio  TV **5.3.- NTIC**

Recepción

Internet Página web **9.- RECOGIDA DE BASURAS****TOTAL**Tm/año  27Contenedores  3**INSTALACIONES DE ELIMINACIÓN Y TRATAMIENTO DE RESIDUOS****TIPO**

	Tm/año	Contenedores		Tm/año	Contenedores
No selectiv	26	2	Plástico	0	0
Papel	0	0	Pilas	0	0
Vidrio	1	1	Orgánica	0	0
			Otros	0	0

Vertedero (tipo)  1Capacidad m3  250**10.- INVENTARIO DE BIENES MUNICIPALES**

Año última actualización

**OBSERVACIONES**



### 1.- MUNICIPIO

<b>COD. INE</b>	19 324	
	Población Residente INE	204
	Superficie (km2.)	37,2
	Población estacional máx.	700
	Densidad (hab/km2)	5,5
Planeamiento Urbanístico	DELIMITACIÓN DE SUELO URBANO	
Viviendas	252	Núcleos Urbanos
		1
Plaza hoteleras:	0	Altitud m.s.m.
		937



### 2.- RED DE CARRETERA

Longitud Km.	9,8
Estado carreteras (km.)	
Bien	9,8
Regular	0
A mejorar	0

### 3.- INFRAESTRUCTURA VIARIA

Total Infraestructura viaria	Estado viario (m)	Longitud (m)	Área (m2)
Calles long. (m)		4706	
Calles sup. (m2)		19051	
	Bueno	1994	8129
	Regular	1986	8051
	A mejorar	667	2639
	No pavimentado	59	232
	Vivienda sin acceso pavimentado		0



### 4.- ALUMBRADO



Puntos de luz

#### Deficit de alumbrado

Viviendas sin alumbrado:	4
Longitud sin alumbrado (m.):	35

### 5.- ABASTECIMIENTO DE AGUA

#### Datos Generales

Número de captaciones	1
Tramo conducción (m.)	711
Numero de depósitos	2
Cap. depósitos (m3.)	150
Nº de potabilizadoras	1

#### Red de Distribución

Longitud (m.)	2251
Pérdidas de red (%)	30
Viviendas conectadas	252
Viviendas no conectadas	0



Consumo invierno (m3/hab.)	53
Consumo verano (m3/hab.)	804
Fuentes publicas conectada	0
Fuentes publicas no conec.	0

### 6.- SANEAMIENTO Y DEPURACIÓN

#### Datos Generales

Colectores	1
Longitud colectores(m)	321
Tramos de emisario (m)	262
Puntos de Vertido	1
Depuradoras	0

#### Ramal de Saneamiento

Longitud	1759
Viviendas conectadas	251
Viviendas no conectadas	1



#### Depuración

Capacidad (m3/año)	0
Porcentaje reciclado %	0

Caudal desaguado (m3/año)	34889
Caudal tratado (m3/año)	0



**7.- EQUIPAMIENTOS**

	Nº Instal	Superficie
Instal. Deportivas	<input type="text" value="2"/>	<input type="text" value="850"/>
C. Culturales	<input type="text" value="4"/>	<input type="text" value="470"/>
Centros Sanitarios	<input type="text" value="1"/>	<input type="text" value="200"/>
Centros Asistenciales	<input type="text" value="1"/>	<input type="text" value="250"/>
Centros Educativos	<input type="text" value="1"/>	<input type="text" value="100"/>
Edificios Municipales	<input type="text" value="9"/>	<input type="text" value="2179"/>
Parques-Jardines	<input type="text" value="3"/>	<input type="text" value="450"/>
Prot.Civil-Bomberos	<input type="text" value="0"/>	<input type="text" value="0"/>
Ferias-Mercado	<input type="text" value="0"/>	<input type="text" value="0"/>
Cementerio	<input type="text" value="1"/>	<input type="text" value="600"/>
Tanatorio	<input type="text" value="0"/>	<input type="text" value="0"/>

**Instalaciones Deportivas**

Fronton	<input type="text" value="1"/>	Pistas deportivas	<input type="text" value="1"/>
Piscina	<input type="text" value="0"/>	Terrenos de juego	<input type="text" value="0"/>
Otras inst. deportivas	<input type="text" value="0"/>		

**Centros Culturales**

Teatro-Auditorio	<input type="text" value="0"/>	C. Cultural	<input type="text" value="0"/>
C.Social-Pensionista	<input type="text" value="3"/>	Museo	<input type="text" value="0"/>
Biblioteca-archivo	<input type="text" value="0"/>	Otros	<input type="text" value="1"/>

**Centros Sanitarios**

Consultorio Local	<input type="text" value="0"/>	Centro Salud/Otros	<input type="text" value="1"/>
-------------------	--------------------------------	--------------------	--------------------------------

**Centros Asistenciales**

Guarderías	<input type="text" value="0"/>	Residencia	<input type="text" value="0"/>	Otros	<input type="text" value="1"/>
------------	--------------------------------	------------	--------------------------------	-------	--------------------------------

**Centros Educativos**

Colegios	<input type="text" value="1"/>	Instituto	<input type="text" value="0"/>	Otros	<input type="text" value="0"/>
----------	--------------------------------	-----------	--------------------------------	-------	--------------------------------

**8.- TELECOMUNICACIONES****5.1.- TELEFONÍA FIJA Y MÓVIL**

Recepción

Tlf. fija  Tlf. móvil **5.2.- RADIO Y TELEVISIÓN**

Recepción

Radio  TV **5.3.- NTIC**

Recepción

Internet Página web **9.- RECOGIDA DE BASURAS****TOTAL**Tm/año Contenedores **TIPO**

	Tm/año	Contenedores		Tm/año	Contenedores
No selectiv	<input type="text" value="135"/>	<input type="text" value="7"/>	Plástico	<input type="text" value="0"/>	<input type="text" value="0"/>
Papel	<input type="text" value="0"/>	<input type="text" value="0"/>	Pilas	<input type="text" value="0"/>	<input type="text" value="0"/>
Vidrio	<input type="text" value="0"/>	<input type="text" value="0"/>	Orgánica	<input type="text" value="0"/>	<input type="text" value="0"/>
			Otros	<input type="text" value="0"/>	<input type="text" value="0"/>

**INSTALACIONES DE ELIMINACIÓN Y TRATAMIENTO DE RESIDUOS**Vertedero (tipo) Capacidad m3 **10.- INVENTARIO DE BIENES MUNICIPALES**

Año última actualización

**OBSERVACIONES**



## 1.- MUNICIPIO

COD. INE  Población Residente INE  Superficie (km2.) Población estacional máx.  Densidad (hab/km2) Planeamiento Urbanístico Viviendas  Núcleos Urbanos Plaza hoteleras:  Altitud m.s.m. 

## 2.- RED DE CARRETERA

Longitud Km. 

Estado carreteras (km.)

Bien Regular A mejorar 

## 3.- INFRAESTRUCTURA VIARIA

Total Infraestructura viaria Estado viario (m) Longitud (m) Área (m2)

Calles long. (m)  Bueno  Calles sup. (m2)  Regular  A mejorar  No pavimentado  Vivienda sin acceso pavimentado 

## 4.- ALUMBRADO

Puntos de luz 

## Deficit de alumbrado

Viviendas sin alumbrado: Longitud sin alumbrado (m.): 

## 5.- ABASTECIMIENTO DE AGUA

## Datos Generales

Número de captaciones Tramo conducción (m.) Numero de depósitos Cap. depósitos (m3.) Nº de potabilizadoras 

## Red de Distribución

Longitud (m.) Pérdidas de red (%) Viviendas conectadas Viviendas no conectadas Consumo invierno (m3/hab.) Consumo verano (m3/hab.) Fuentes publicas conectada Fuentes publicas no conec. 

## 6.- SANEAMIENTO Y DEPURACIÓN

## Datos Generales

Colectores Longitud colectores(m) Tramos de emisario (m) Puntos de Vertido Depuradoras 

## Ramal de Saneamiento

Longitud Viviendas conectadas Viviendas no conectadas 

## Depuración

Capacidad (m3/año) Porcentaje reciclado % Caudal desaguado (m3/año) Caudal tratado (m3/año) 





## 7.- EQUIPAMIENTOS



	Nº Instal	Superficie
Instal. Deportivas	2	775
C. Culturales	4	460
Centros Sanitarios	1	70
Centros Asistenciales	2	6360
Centros Educativos	0	0
Edificios Municipales	12	2026
Parques-Jardines	4	800
Prot.Civil-Bomberos	0	0
Ferias-Mercado	0	0
Cementerio	1	800
Tanatorio	0	0

## Instalaciones Deportivas

Fronton	1	Pistas deportivas	1
Piscina	0	Terrenos de juego	0
Otras inst. deportivas	0		

## Centros Culturales

Teatro-Auditorio	0	C. Cultural	1
C.Social-Pensionista	1	Museo	0
Biblioteca-archivo	2	Otros	0

## Centros Sanitarios

Consultorio Local	1	Centro Salud/Otros	0
-------------------	---	--------------------	---

## Centros Asistenciales

Guarderías	1	Residencia	0	Otros	1
------------	---	------------	---	-------	---

## Centros Educativos

Colegios	0	Instituto	0	Otros	0
----------	---	-----------	---	-------	---

## 8.- TELECOMUNICACIONES

## 5.1.- TELEFONÍA FIJA Y MÓVIL

Recepción

Tlf. fija  Tlf. móvil 

## 5.2.- RADIO Y TELEVISIÓN

Recepción

Radio  TV 

## 5.3.- NTIC

Recepción

Internet Página web 

## 9.- RECOGIDA DE BASURAS

TOTAL

Tm/año Contenedores 

TIPO

	Tm/año	Contenedores	Tm/año	Contenedores
No selectiv	59	4	Plástico	0
Papel	2	1	Pilas	0
Vidrio	1	1	Orgánica	0
			Otros	0

INSTALACIONES DE ELIMINACIÓN Y TRATAMIENTO DE RESIDUOS

Vertedero (tipo) Capacidad m3 

## 10.- INVENTARIO DE BIENES MUNICIPALES

Año última actualización

## OBSERVACIONES



## 1.- MUNICIPIO

COD. INE  Población Residente INE  Superficie (km2.) Población estacional máx.  Densidad (hab/km2) Planeamiento Urbanístico  P.O.M. Viviendas  Núcleos Urbanos Plaza hoteleras:  Altitud m.s.m. 

## 2.- RED DE CARRETERA

Longitud Km. 

Estado carreteras (km.)

Bien Regular A mejorar 

## 3.- INFRAESTRUCTURA VIARIA

Total Infraestructura viaria Estado viario (m) Longitud (m) Área (m2)

Calles long. (m)  Bueno  Calles sup. (m2)  Regular  A mejorar  No pavimentado  Vivienda sin acceso pavimentado 

## 4.- ALUMBRADO

Puntos de luz 

## Deficit de alumbrado

Viviendas sin alumbrado: Longitud sin alumbrado (m.): 

## 5.- ABASTECIMIENTO DE AGUA

## Datos Generales

Número de captaciones Tramo conducción (m.) Numero de depósitos Cap. depósitos (m3.) Nº de potabilizadoras 

## Red de Distribución

Longitud (m.) Pérdidas de red (%) Viviendas conectadas Viviendas no conectadas Consumo invierno (m3/hab.) Consumo verano (m3/hab.) Fuentes publicas conectada Fuentes publicas no conec. 

## 6.- SANEAMIENTO Y DEPURACIÓN

## Datos Generales

Colectores Longitud colectores(m) Tramos de emisario (m) Puntos de Vertido Depuradoras 

## Ramal de Saneamiento

Longitud Viviendas conectadas Viviendas no conectadas 

## Depuración

Capacidad (m3/año) Porcentaje reciclado % Caudal desaguado (m3/año) Caudal tratado (m3/año) 

**7.- EQUIPAMIENTOS**

	Nº Instal	Superficie
Instal. Deportivas	13	20350
C. Culturales	6	1100
Centros Sanitarios	3	1830
Centros Asistenciales	0	0
Centros Educativos	1	410
Edificios Municipales	14	2727
Parques-Jardines	16	397992
Prot.Civil-Bomberos	0	0
Ferias-Mercado	0	0
Cementerio	1	400
Tanatorio	0	0

**Instalaciones Deportivas**

Fronton	0	Pistas deportivas	12
Piscina	0	Terrenos de juego	1
Otras inst. deportivas			0

**Centros Culturales**

Teatro-Auditorio	0	C. Cultural	1
C.Social-Pensionista	2	Museo	1
Biblioteca-archivo	2	Otros	0

**Centros Sanitarios**

Consultorio Local	2	Centro Salud/Otros	1
-------------------	---	--------------------	---

**Centros Asistenciales**

Guarderías	0	Residencia	0	Otros	0
------------	---	------------	---	-------	---

**Centros Educativos**

Colegios	1	Instituto	0	Otros	0
----------	---	-----------	---	-------	---

**8.- TELECOMUNICACIONES****5.1.- TELEFONÍA FIJA Y MÓVIL**

Recepción

Tlf. fija  Tlf. móvil **5.2.- RADIO Y TELEVISIÓN**

Recepción

Radio  TV **5.3.- NTIC**

Recepción

Internet Página web **9.- RECOGIDA DE BASURAS****TOTAL**Tm/año Contenedores **INSTALACIONES DE ELIMINACIÓN Y TRATAMIENTO DE RESIDUOS****TIPO**

	Tm/año	Contenedores	Tm/año	Contenedores
No selectiv	1122	72	Plástico	25 / 11
Papel	36	19	Pilas	0 / 0
Vidrio	30	10	Orgánica	86 / 1
			Otros	79 / 1

Vertedero (tipo) Capacidad m3 **10.- INVENTARIO DE BIENES MUNICIPALES**

Año última actualización

**OBSERVACIONES**



## 1.- MUNICIPIO

COD. INE  Población Residente INE  Superficie (km2.) Población estacional máx.  Densidad (hab/km2) Planeamiento Urbanístico Viviendas  Núcleos Urbanos Plaza hoteleras:  Altitud m.s.m. 

## 2.- RED DE CARRETERA

Longitud Km. 

Estado carreteras (km.)

Bien Regular A mejorar 

## 3.- INFRAESTRUCTURA VIARIA

Total Infraestructura viaria Estado viario (m) Longitud (m) Área (m2)

Calles long. (m)  Bueno  Calles sup. (m2)  Regular  A mejorar  No pavimentado  Vivienda sin acceso pavimentado 

## 4.- ALUMBRADO

Puntos de luz 

## Deficit de alumbrado

Viviendas sin alumbrado: Longitud sin alumbrado (m.): 

## 5.- ABASTECIMIENTO DE AGUA

## Datos Generales

Número de captaciones Tramo conducción (m.) Numero de depósitos Cap. depósitos (m3.) Nº de potabilizadoras 

## Red de Distribución

Longitud (m.) Pérdidas de red (%) Viviendas conectadas Viviendas no conectadas Consumo invierno (m3/hab.) Consumo verano (m3/hab.) Fuentes publicas conectada Fuentes publicas no conec. 

## 6.- SANEAMIENTO Y DEPURACIÓN

## Datos Generales

Colectores Longitud colectores(m) Tramos de emisario (m) Puntos de Vertido Depuradoras 

## Ramal de Saneamiento

Longitud Viviendas conectadas Viviendas no conectadas 

## Depuración

Capacidad (m3/año) Porcentaje reciclado % Caudal desaguado (m3/año) Caudal tratado (m3/año) 

**7.- EQUIPAMIENTOS**

	Nº Instal	Superficie
Instal. Deportivas	5	11790
C. Culturales	3	720
Centros Sanitarios	1	100
Centros Asistenciales	2	930
Centros Educativos	0	0
Edificios Municipales	11	2005
Parques-Jardines	4	1500
Prot.Civil-Bomberos	0	0
Ferias-Mercado	0	0
Cementerio	1	3000
Tanatorio	0	0

**Instalaciones Deportivas**

Fronton	1	Pistas deportivas	3
Piscina	1	Terrenos de juego	0
Otras inst. deportivas	0		

**Centros Culturales**

Teatro-Auditorio	0	C. Cultural	1
C.Social-Pensionista	2	Museo	0
Biblioteca-archivo	0	Otros	0

**Centros Sanitarios**

Consultorio Local	1	Centro Salud/Otros	0
-------------------	---	--------------------	---

**Centros Asistenciales**

Guarderías	0	Residencia	1	Otros	1
------------	---	------------	---	-------	---

**Centros Educativos**

Colegios	0	Instituto	0	Otros	0
----------	---	-----------	---	-------	---

**8.- TELECOMUNICACIONES****5.1.- TELEFONÍA FIJA Y MÓVIL**

Recepción

Tlf. fija  Tlf. móvil **5.2.- RADIO Y TELEVISIÓN**

Recepción

Radio  TV **5.3.- NTIC**

Recepción

Internet Página web **9.- RECOGIDA DE BASURAS****TOTAL**Tm/año  262Contenedores  21**INSTALACIONES DE ELIMINACIÓN Y TRATAMIENTO DE RESIDUOS****TIPO**

	Tm/año	Contenedores		Tm/año	Contenedores
No selectiv	248	15	Plástico	0	0
Papel	8	4	Pilas	0	0
Vidrio	6	2	Orgánica	0	0
			Otros	0	0

Vertedero (tipo)  2Capacidad m3  4200**10.- INVENTARIO DE BIENES MUNICIPALES**

Año última actualización

**OBSERVACIONES**



## 1.- MUNICIPIO

COD. INE  Población Residente INE  Superficie (km2.) Población estacional máx.  Densidad (hab/km2) Planeamiento Urbanístico Viviendas  Núcleos Urbanos Plaza hoteleras:  Altitud m.s.m. 

## 2.- RED DE CARRETERA

Longitud Km. 

Estado carreteras (km.)

Bien Regular A mejorar 

## 3.- INFRAESTRUCTURA VIARIA

Total Infraestructura viaria Estado viario (m) Longitud (m) Área (m2)

Calles long. (m)  Bueno  Calles sup. (m2)  Regular  A mejorar  No pavimentado  Vivienda sin acceso pavimentado 

## 4.- ALUMBRADO

Puntos de luz 

## Deficit de alumbrado

Viviendas sin alumbrado: Longitud sin alumbrado (m.): 

## 5.- ABASTECIMIENTO DE AGUA

## Datos Generales

Número de captaciones Tramo conducción (m.) Numero de depósitos Cap. depósitos (m3.) Nº de potabilizadoras 

## Red de Distribución

Longitud (m.) Pérdidas de red (%) Viviendas conectadas Viviendas no conectadas Consumo invierno (m3/hab.) Consumo verano (m3/hab.) Fuentes publicas conectada Fuentes publicas no conec. 

## 6.- SANEAMIENTO Y DEPURACIÓN

## Datos Generales

Colectores Longitud colectores(m) Tramos de emisario (m) Puntos de Vertido Depuradoras 

## Ramal de Saneamiento

Longitud Viviendas conectadas Viviendas no conectadas 

## Depuración

Capacidad (m3/año) Porcentaje reciclado % Caudal desaguado (m3/año) Caudal tratado (m3/año) 



## 7.- EQUIPAMIENTOS



	Nº Instal	Superficie
Instal. Deportivas	1	400
C. Culturales	2	260
Centros Sanitarios	1	180
Centros Asistenciales	0	0
Centros Educativos	0	0
Edificios Municipales	7	1100
Parques-Jardines	2	50
Prot.Civil-Bomberos	0	0
Ferias-Mercado	0	0
Cementerio	2	872
Tanatorio	0	0

## Instalaciones Deportivas

Fronton	1	Pistas deportivas	0
Piscina	0	Terrenos de juego	0
Otras inst. deportivas	0		

## Centros Culturales

Teatro-Auditorio	0	C. Cultural	0
C.Social-Pensionista	2	Museo	0
Biblioteca-archivo	0	Otros	0

## Centros Sanitarios

Consultorio Local	1	Centro Salud/Otros	0
-------------------	---	--------------------	---

## Centros Asistenciales

Guarderías	0	Residencia	0	Otros	0
------------	---	------------	---	-------	---

## Centros Educativos

Colegios	0	Instituto	0	Otros	0
----------	---	-----------	---	-------	---

## 8.- TELECOMUNICACIONES

## 5.1.- TELEFONÍA FIJA Y MÓVIL

Recepción

Tlf. fija  Tlf. móvil 

## 5.2.- RADIO Y TELEVISIÓN

Recepción

Radio  TV 

## 5.3.- NTIC

Recepción

Internet Página web 

## 9.- RECOGIDA DE BASURAS

## TOTAL

Tm/año   
Contenedores 

## TIPO

	Tm/año	Contenedores		Tm/año	Contenedores
No selectiv	61	5	Plástico	0	0
Papel	2	1	Pilas	0	0
Vidrio	1	1	Orgánica	0	0
			Otros	0	0

## INSTALACIONES DE ELIMINACIÓN Y TRATAMIENTO DE RESIDUOS

Vertedero (tipo)  Capacidad m3 

## 10.- INVENTARIO DE BIENES MUNICIPALES

 Año última actualización 

## OBSERVACIONES



## 1.- MUNICIPIO

COD. INE  Población Residente INE  Superficie (km2.) Población estacional máx.  Densidad (hab/km2) Planeamiento Urbanístico Viviendas  Núcleos Urbanos Plaza hoteleras:  Altitud m.s.m. 

## 2.- RED DE CARRETERA

Longitud Km. 

Estado carreteras (km.)

Bien Regular A mejorar 

## 3.- INFRAESTRUCTURA VIARIA

Total Infraestructura viaria Estado viario (m) Longitud (m) Área (m2)

Calles long. (m)  Bueno  Calles sup. (m2)  Regular  A mejorar  No pavimentado  Vivienda sin acceso pavimentado 

## 4.- ALUMBRADO

Puntos de luz 

## Deficit de alumbrado

Viviendas sin alumbrado: Longitud sin alumbrado (m.): 

## 5.- ABASTECIMIENTO DE AGUA

## Datos Generales

Número de captaciones Tramo conducción (m.) Numero de depósitos Cap. depósitos (m3.) Nº de potabilizadoras 

## Red de Distribución

Longitud (m.) Pérdidas de red (%) Viviendas conectadas Viviendas no conectadas Consumo invierno (m3/hab.) Consumo verano (m3/hab.) Fuentes publicas conectada Fuentes publicas no conec. 

## 6.- SANEAMIENTO Y DEPURACIÓN

## Datos Generales

Colectores Longitud colectores(m) Tramos de emisario (m) Puntos de Vertido Depuradoras 

## Ramal de Saneamiento

Longitud Viviendas conectadas Viviendas no conectadas Caudal desaguado (m3/año) Caudal tratado (m3/año) 

## Depuración

Capacidad (m3/año) Porcentaje reciclado %





## 7.- EQUIPAMIENTOS



	Nº Instal	Superficie
Instal. Deportivas	<input type="text" value="2"/>	<input type="text" value="1100"/>
C. Culturales	<input type="text" value="2"/>	<input type="text" value="320"/>
Centros Sanitarios	<input type="text" value="1"/>	<input type="text" value="25"/>
Centros Asistenciales	<input type="text" value="0"/>	<input type="text" value="0"/>
Centros Educativos	<input type="text" value="0"/>	<input type="text" value="0"/>
Edificios Municipales	<input type="text" value="3"/>	<input type="text" value="370"/>
Parques-Jardines	<input type="text" value="3"/>	<input type="text" value="280"/>
Prot.Civil-Bomberos	<input type="text" value="0"/>	<input type="text" value="0"/>
Ferias-Mercado	<input type="text" value="0"/>	<input type="text" value="0"/>
Cementerio	<input type="text" value="1"/>	<input type="text" value="450"/>
Tanatorio	<input type="text" value="0"/>	<input type="text" value="0"/>

## Instalaciones Deportivas

Fronton	<input type="text" value="1"/>	Pistas deportivas	<input type="text" value="1"/>
Piscina	<input type="text" value="0"/>	Terrenos de juego	<input type="text" value="0"/>
Otras inst. deportivas	<input type="text" value="0"/>		

## Centros Culturales

Teatro-Auditorio	<input type="text" value="0"/>	C. Cultural	<input type="text" value="0"/>
C.Social-Pensionista	<input type="text" value="2"/>	Museo	<input type="text" value="0"/>
Biblioteca-archivo	<input type="text" value="0"/>	Otros	<input type="text" value="0"/>

## Centros Sanitarios

Consultorio Local	<input type="text" value="1"/>	Centro Salud/Otros	<input type="text" value="0"/>
-------------------	--------------------------------	--------------------	--------------------------------

## Centros Asistenciales

Guarderías	<input type="text" value="0"/>	Residencia	<input type="text" value="0"/>	Otros	<input type="text" value="0"/>
------------	--------------------------------	------------	--------------------------------	-------	--------------------------------

## Centros Educativos

Colegios	<input type="text" value="0"/>	Instituto	<input type="text" value="0"/>	Otros	<input type="text" value="0"/>
----------	--------------------------------	-----------	--------------------------------	-------	--------------------------------

## 8.- TELECOMUNICACIONES

## 5.1.- TELEFONÍA FIJA Y MÓVIL

Recepción

Tlf. fija  Tlf. móvil 

## 5.2.- RADIO Y TELEVISIÓN

Recepción

Radio  TV 

## 5.3.- NTIC

Recepción

Internet Página web 

## 9.- RECOGIDA DE BASURAS

TOTAL

Tm/año Contenedores 

TIPO

	Tm/año	Contenedores		Tm/año	Contenedores
No selectiv	<input type="text" value="86"/>	<input type="text" value="7"/>	Plástico	<input type="text" value="0"/>	<input type="text" value="0"/>
Papel	<input type="text" value="0"/>	<input type="text" value="0"/>	Pilas	<input type="text" value="0"/>	<input type="text" value="0"/>
Vidrio	<input type="text" value="2"/>	<input type="text" value="1"/>	Orgánica	<input type="text" value="0"/>	<input type="text" value="0"/>
			Otros	<input type="text" value="0"/>	<input type="text" value="0"/>

INSTALACIONES DE ELIMINACIÓN Y TRATAMIENTO DE RESIDUOS

Vertedero (tipo) Capacidad m3 

## 10.- INVENTARIO DE BIENES MUNICIPALES

Año última actualización

## OBSERVACIONES



## 1.- MUNICIPIO

COD. INE 19 331



Población Residente INE 3795 Superficie (km2.) 30,3

Población estacional máx. 4000 Densidad (hab/km2) 125,2

Planeamiento Urbanístico P.O.M.

Viviendas 2087 Núcleos Urbanos 1

Plaza hoteleras: 51 Altitud m.s.m. 700



## 2.- RED DE CARRETERA

Longitud Km. 24,4

Estado carreteras (km.)

Bien 20,7

Regular 0

A mejorar 3,7

## 3.- INFRAESTRUCTURA VIARIA

Total Infraestructura viaria Estado viario (m) Longitud (m) Área (m2)

Calles long. (m) 26975 Bueno 11282 84200

Calles sup. (m2) 187894 Regular 10153 64505



A mejorar 4428 31892

No pavimentado 1112 7297

Vivienda sin acceso pavimentado 0

## 4.- ALUMBRADO



Puntos de luz 893

## Deficit de alumbrado

Viviendas sin alumbrado: 0

Longitud sin alumbrado (m.): 0

## 5.- ABASTECIMIENTO DE AGUA

## Datos Generales

Número de captaciones 0

Tramo conducción (m.) 1739

Numero de depósitos 3

Cap. depósitos (m3.) 825

Nº de potabilizadoras 1

## Red de Distribución

Longitud (m.) 34227

Pérdidas de red (%) 15

Viviendas conectadas 2087

Viviendas no conectadas 0



Consumo invierno (m3/hab.) 982

Consumo verano (m3/hab.) 2481

Fuentes publicas conectada 0

Fuentes publicas no conec. 0

## 6.- SANEAMIENTO Y DEPURACIÓN

## Datos Generales

Colectores 6

Longitud colectores(m) 4315

Tramos de emisario (m) 529

Puntos de Vertido 2

Depuradoras 1

## Ramal de Saneamiento

Longitud 25646

Viviendas conectadas 2087

Viviendas no conectadas 0



## Depuración

Capacidad (m3/año) 43800

Porcentaje reciclado % 100

Caudal desaguado (m3/año) 346442

Caudal tratado (m3/año) 346442



**7.- EQUIPAMIENTOS**

	Nº Instal	Superficie
Instal. Deportivas	17	56408
C. Culturales	12	6040
Centros Sanitarios	1	430
Centros Asistenciales	5	7155
Centros Educativos	3	12851
Edificios Municipales	19	5113
Parques-Jardines	17	44270
Prot.Civil-Bomberos	0	0
Ferias-Mercado	0	0
Cementerio	1	5170
Tanatorio	1	220

**Instalaciones Deportivas**

Fronton	1	Pistas deportivas	11
Piscina	1	Terrenos de juego	3
Otras inst. deportivas	1		

**Centros Culturales**

Teatro-Auditorio	0	C. Cultural	2
C.Social-Pensionista	4	Museo	0
Biblioteca-archivo	3	Otros	3

**Centros Sanitarios**

Consultorio Local	0	Centro Salud/Otros	1
-------------------	---	--------------------	---

**Centros Asistenciales**

Guarderías	2	Residencia	2	Otros	1
------------	---	------------	---	-------	---

**Centros Educativos**

Colegios	2	Instituto	1	Otros	0
----------	---	-----------	---	-------	---

**8.- TELECOMUNICACIONES****5.1.- TELEFONÍA FIJA Y MÓVIL**

Recepción

Tlf. fija  Tlf. móvil **5.2.- RADIO Y TELEVISIÓN**

Recepción

Radio  TV **5.3.- NTIC**

Recepción

Internet Página web **9.- RECOGIDA DE BASURAS****TOTAL**Tm/año  2024Contenedores  153**INSTALACIONES DE ELIMINACIÓN Y TRATAMIENTO DE RESIDUOS****TIPO**

	Tm/año	Contenedores		Tm/año	Contenedores
No selectiv	1485	109	Plástico	0	0
Papel	48	23	Pilas	0	0
Vidrio	39	13	Orgánica	0	0
			Otros	452	8

Vertedero (tipo)  1Capacidad m3  1500**10.- INVENTARIO DE BIENES MUNICIPALES**

Año última actualización

**OBSERVACIONES**



## 1.- MUNICIPIO

COD. INE  Población Residente INE  Superficie (km2.) Población estacional máx.  Densidad (hab/km2) Planeamiento Urbanístico Viviendas  Núcleos Urbanos Plaza hoteleras:  Altitud m.s.m. 

## 2.- RED DE CARRETERA

Longitud Km. 

Estado carreteras (km.)

Bien Regular A mejorar 

## 3.- INFRAESTRUCTURA VIARIA

Total Infraestructura viaria Estado viario (m) Longitud (m) Área (m2)

Calles long. (m)  Bueno  Calles sup. (m2)  Regular  A mejorar  No pavimentado  Vivienda sin acceso pavimentado 

## 4.- ALUMBRADO

Puntos de luz 

## Deficit de alumbrado

Viviendas sin alumbrado: Longitud sin alumbrado (m.): 

## 5.- ABASTECIMIENTO DE AGUA

## Datos Generales

Número de captaciones Tramo conducción (m.) Numero de depósitos Cap. depósitos (m3.) Nº de potabilizadoras 

## Red de Distribución

Longitud (m.) Pérdidas de red (%) Viviendas conectadas Viviendas no conectadas Consumo invierno (m3/hab.) Consumo verano (m3/hab.) Fuentes publicas conectada Fuentes publicas no conec. 

## 6.- SANEAMIENTO Y DEPURACIÓN

## Datos Generales

Colectores Longitud colectores(m) Tramos de emisario (m) Puntos de Vertido Depuradoras 

## Ramal de Saneamiento

Longitud Viviendas conectadas Viviendas no conectadas 

## Depuración

Capacidad (m3/año) Porcentaje reciclado % Caudal desaguado (m3/año) Caudal tratado (m3/año) 

**7.- EQUIPAMIENTOS**

	Nº Instal	Superficie
Instal. Deportivas	<input type="text" value="2"/>	<input type="text" value="3500"/>
C. Culturales	<input type="text" value="2"/>	<input type="text" value="700"/>
Centros Sanitarios	<input type="text" value="1"/>	<input type="text" value="50"/>
Centros Asistenciales	<input type="text" value="0"/>	<input type="text" value="0"/>
Centros Educativos	<input type="text" value="0"/>	<input type="text" value="0"/>
Edificios Municipales	<input type="text" value="7"/>	<input type="text" value="1781"/>
Parques-Jardines	<input type="text" value="2"/>	<input type="text" value="450"/>
Prot.Civil-Bomberos	<input type="text" value="0"/>	<input type="text" value="0"/>
Ferias-Mercado	<input type="text" value="0"/>	<input type="text" value="0"/>
Cementerio	<input type="text" value="2"/>	<input type="text" value="994"/>
Tanatorio	<input type="text" value="0"/>	<input type="text" value="0"/>

**Instalaciones Deportivas**

Fronton	<input type="text" value="1"/>	Pistas deportivas	<input type="text" value="1"/>
Piscina	<input type="text" value="0"/>	Terrenos de juego	<input type="text" value="0"/>
Otras inst. deportivas	<input type="text" value="0"/>		

**Centros Culturales**

Teatro-Auditorio	<input type="text" value="0"/>	C. Cultural	<input type="text" value="0"/>
C.Social-Pensionista	<input type="text" value="2"/>	Museo	<input type="text" value="0"/>
Biblioteca-archivo	<input type="text" value="0"/>	Otros	<input type="text" value="0"/>

**Centros Sanitarios**

Consultorio Local	<input type="text" value="1"/>	Centro Salud/Otros	<input type="text" value="0"/>
-------------------	--------------------------------	--------------------	--------------------------------

**Centros Asistenciales**

Guarderías	<input type="text" value="0"/>	Residencia	<input type="text" value="0"/>	Otros	<input type="text" value="0"/>
------------	--------------------------------	------------	--------------------------------	-------	--------------------------------

**Centros Educativos**

Colegios	<input type="text" value="0"/>	Instituto	<input type="text" value="0"/>	Otros	<input type="text" value="0"/>
----------	--------------------------------	-----------	--------------------------------	-------	--------------------------------

**8.- TELECOMUNICACIONES****5.1.- TELEFONÍA FIJA Y MÓVIL**

Recepción

Tlf. fija  Tlf. móvil **5.2.- RADIO Y TELEVISIÓN**

Recepción

Radio  TV **5.3.- NTIC**

Recepción

Internet Página web **9.- RECOGIDA DE BASURAS****TOTAL**Tm/año Contenedores **TIPO**

	Tm/año	Contenedores	Tm/año	Contenedores
No selectiv	<input type="text" value="89"/>	<input type="text" value="6"/>	Plástico	<input type="text" value="0"/>
Papel	<input type="text" value="0"/>	<input type="text" value="0"/>	Pilas	<input type="text" value="0"/>
Vidrio	<input type="text" value="0"/>	<input type="text" value="0"/>	Orgánica	<input type="text" value="0"/>
			Otros	<input type="text" value="0"/>

**INSTALACIONES DE ELIMINACIÓN Y TRATAMIENTO DE RESIDUOS**Vertedero (tipo) Capacidad m3 **10.- INVENTARIO DE BIENES MUNICIPALES**

Año última actualización

**OBSERVACIONES**



## 1.- MUNICIPIO

COD. INE 19 333



Población Residente INE 136 Superficie (km2.) 18,6

Población estacional máx. 500 Densidad (hab/km2) 7,3

Planeamiento Urbanístico DELIMITACIÓN DEL SUELO

Viviendas 306 Núcleos Urbanos 3

Plaza hoteleras: 164 Altitud m.s.m. 1104



## 2.- RED DE CARRETERA

Longitud Km. 42,9

Estado carreteras (km.)

Bien 22,2

Regular 20,7

A mejorar 0

## 3.- INFRAESTRUCTURA VIARIA

Total Infraestructura viaria Estado viario (m) Longitud (m) Área (m2)

Calles long. (m) 7338 Bueno 3494 13742

Calles sup. (m2) 28901 Regular 2628 10418



A mejorar 1002 3892

No pavimentado 214 849

Vivienda sin acceso pavimentado 0

## 4.- ALUMBRADO



Puntos de luz 162

## Deficit de alumbrado

Viviendas sin alumbrado: 0

Longitud sin alumbrado (m.): 0

## 5.- ABASTECIMIENTO DE AGUA

## Datos Generales

Número de captaciones 6

Tramo conducción (m.) 5202

Numero de depósitos 6

Cap. depósitos (m3.) 400

Nº de potabilizadoras 4

## Red de Distribución

Longitud (m.) 4651

Pérdidas de red (%) 23

Viviendas conectadas 306

Viviendas no conectadas 0



Consumo invierno (m3/hab.) 81

Consumo verano (m3/hab.) 778

Fuentes publicas conectada 0

Fuentes publicas no conec. 3

## 6.- SANEAMIENTO Y DEPURACIÓN

## Datos Generales

Colectores 2

Longitud colectores(m) 75

Tramos de emisario (m) 772

Puntos de Vertido 4

Depuradoras 0

## Ramal de Saneamiento

Longitud 4960

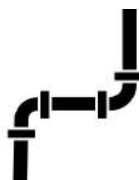
Viviendas conectadas 306

Viviendas no conectadas 0



Caudal desaguado (m3/año) 45128

Caudal tratado (m3/año) 0



## Depuración

Capacidad (m3/año) 0

Porcentaje reciclado % 0

**7.- EQUIPAMIENTOS**

	Nº Instal	Superficie
Instal. Deportivas	7	2880
C. Culturales	6	1080
Centros Sanitarios	3	65
Centros Asistenciales	0	0
Centros Educativos	0	0
Edificios Municipales	17	3678
Parques-Jardines	10	39404
Prot.Civil-Bomberos	0	0
Ferias-Mercado	0	0
Cementerio	5	4660
Tanatorio	0	0

**Instalaciones Deportivas**

Fronton	4	Pistas deportivas	2
Piscina	0	Terrenos de juego	1
Otras inst. deportivas	0		

**Centros Culturales**

Teatro-Auditorio	0	C. Cultural	1
C.Social-Pensionista	3	Museo	1
Biblioteca-archivo	0	Otros	1

**Centros Sanitarios**

Consultorio Local	3	Centro Salud/Otros	0
-------------------	---	--------------------	---

**Centros Asistenciales**

Guarderías	0	Residencia	0	Otros	0
------------	---	------------	---	-------	---

**Centros Educativos**

Colegios	0	Instituto	0	Otros	0
----------	---	-----------	---	-------	---

**8.- TELECOMUNICACIONES****5.1.- TELEFONÍA FIJA Y MÓVIL**

Recepción

Tlf. fija  Tlf. móvil **5.2.- RADIO Y TELEVISIÓN**

Recepción

Radio  TV **5.3.- NTIC**

Recepción

Internet Página web **9.- RECOGIDA DE BASURAS****TOTAL**Tm/año Contenedores **TIPO**

	Tm/año	Contenedores		Tm/año	Contenedores
No selectiv	104	6	Plástico	0	0
Papel	0	0	Pilas	0	0
Vidrio	0	0	Orgánica	0	0
			Otros	0	0

**INSTALACIONES DE ELIMINACIÓN Y TRATAMIENTO DE RESIDUOS**Vertedero (tipo) Capacidad m3 **10.- INVENTARIO DE BIENES MUNICIPALES**

Año última actualización

**OBSERVACIONES**



## 1.- MUNICIPIO

COD. INE  Población Residente INE  Superficie (km2.) Población estacional máx.  Densidad (hab/km2) Planeamiento Urbanístico Viviendas  Núcleos Urbanos Plaza hoteleras:  Altitud m.s.m. 

## 2.- RED DE CARRETERA

Longitud Km. 

Estado carreteras (km.)

Bien Regular A mejorar 

## 3.- INFRAESTRUCTURA VIARIA

Total Infraestructura viaria Estado viario (m) Longitud (m) Área (m2)

Calles long. (m)  Bueno  Calles sup. (m2)  Regular  A mejorar  No pavimentado  Vivienda sin acceso pavimentado 

## 4.- ALUMBRADO

Puntos de luz 

## Deficit de alumbrado

Viviendas sin alumbrado: Longitud sin alumbrado (m.): 

## 5.- ABASTECIMIENTO DE AGUA

## Datos Generales

Número de captaciones Tramo conducción (m.) Numero de depósitos Cap. depósitos (m3.) Nº de potabilizadoras 

## Red de Distribución

Longitud (m.) Pérdidas de red (%) Viviendas conectadas Viviendas no conectadas Consumo invierno (m3/hab.) Consumo verano (m3/hab.) Fuentes publicas conectada Fuentes publicas no conec. 

## 6.- SANEAMIENTO Y DEPURACIÓN

## Datos Generales

Colectores Longitud colectores(m) Tramos de emisario (m) Puntos de Vertido Depuradoras 

## Ramal de Saneamiento

Longitud Viviendas conectadas Viviendas no conectadas 

## Depuración

Capacidad (m3/año) Porcentaje reciclado % Caudal desaguado (m3/año) Caudal tratado (m3/año) 





## 7.- EQUIPAMIENTOS



	Nº Instal	Superficie
Instal. Deportivas	3	9190
C. Culturales	5	377
Centros Sanitarios	1	10
Centros Asistenciales	0	0
Centros Educativos	0	0
Edificios Municipales	10	1378
Parques-Jardines	4	2300
Prot.Civil-Bomberos	0	0
Ferias-Mercado	0	0
Cementerio	1	300
Tanatorio	0	0

## Instalaciones Deportivas

Fronton	0	Pistas deportivas	0
Piscina	0	Terrenos de juego	3
Otras inst. deportivas	0		

## Centros Culturales

Teatro-Auditorio	0	C. Cultural	0
C.Social-Pensionista	2	Museo	2
Biblioteca-archivo	1	Otros	0

## Centros Sanitarios

Consultorio Local	1	Centro Salud/Otros	0
-------------------	---	--------------------	---

## Centros Asistenciales

Guarderías	0	Residencia	0	Otros	0
------------	---	------------	---	-------	---

## Centros Educativos

Colegios	0	Instituto	0	Otros	0
----------	---	-----------	---	-------	---

## 8.- TELECOMUNICACIONES

## 5.1.- TELEFONÍA FIJA Y MÓVIL

Recepción

Tlf. fija  Tlf. móvil 

## 5.2.- RADIO Y TELEVISIÓN

Recepción

Radio  TV 

## 5.3.- NTIC

Recepción

Internet Página web 

## 9.- RECOGIDA DE BASURAS

TOTAL

Tm/año Contenedores 

TIPO

	Tm/año	Contenedores	Tm/año	Contenedores
No selectiv	36	2	Plástico	0
Papel	0	0	Pilas	0
Vidrio	0	0	Orgánica	0
			Otros	0

## INSTALACIONES DE ELIMINACIÓN Y TRATAMIENTO DE RESIDUOS

Vertedero (tipo) Capacidad m3 

## 10.- INVENTARIO DE BIENES MUNICIPALES

Año última actualización

## OBSERVACIONES



## 1.- MUNICIPIO

COD. INE  Población Residente INE  Superficie (km2.) Población estacional máx.  Densidad (hab/km2) Planeamiento Urbanístico Viviendas  Núcleos Urbanos Plaza hoteleras:  Altitud m.s.m. 

## 2.- RED DE CARRETERA

Longitud Km. 

Estado carreteras (km.)

Bien Regular A mejorar 

## 3.- INFRAESTRUCTURA VIARIA

Total Infraestructura viaria Estado viario (m) Longitud (m) Área (m2)

Calles long. (m)  Bueno  Calles sup. (m2)  Regular  A mejorar  No pavimentado  Vivienda sin acceso pavimentado 

## 4.- ALUMBRADO

Puntos de luz 

## Deficit de alumbrado

Viviendas sin alumbrado: Longitud sin alumbrado (m.): 

## 5.- ABASTECIMIENTO DE AGUA

## Datos Generales

Número de captaciones Tramo conducción (m.) Numero de depósitos Cap. depósitos (m3.) Nº de potabilizadoras 

## Red de Distribución

Longitud (m.) Pérdidas de red (%) Viviendas conectadas Viviendas no conectadas Consumo invierno (m3/hab.) Consumo verano (m3/hab.) Fuentes publicas conectada Fuentes publicas no conec. 

## 6.- SANEAMIENTO Y DEPURACIÓN

## Datos Generales

Colectores Longitud colectores(m) Tramos de emisario (m) Puntos de Vertido Depuradoras 

## Ramal de Saneamiento

Longitud Viviendas conectadas Viviendas no conectadas 

## Depuración

Capacidad (m3/año) Porcentaje reciclado % Caudal desaguado (m3/año) Caudal tratado (m3/año) 



## 7.- EQUIPAMIENTOS



	Nº Instal	Superficie
Instal. Deportivas	1	400
C. Culturales	4	830
Centros Sanitarios	1	24
Centros Asistenciales	0	0
Centros Educativos	0	0
Edificios Municipales	13	1448
Parques-Jardines	3	52500
Prot.Civil-Bomberos	0	0
Ferias-Mercado	0	0
Cementerio	1	300
Tanatorio	0	0

## Instalaciones Deportivas

Fronton	0	Pistas deportivas	1
Piscina	0	Terrenos de juego	0
Otras inst. deportivas		0	

## Centros Culturales

Teatro-Auditorio	0	C. Cultural	0
C.Social-Pensionista	3	Museo	1
Biblioteca-archivo	0	Otros	0

## Centros Sanitarios

Consultorio Local	1	Centro Salud/Otros	0
-------------------	---	--------------------	---

## Centros Asistenciales

Guarderías	0	Residencia	0	Otros	0
------------	---	------------	---	-------	---

## Centros Educativos

Colegios	0	Instituto	0	Otros	0
----------	---	-----------	---	-------	---

## 8.- TELECOMUNICACIONES

## 5.1.- TELEFONÍA FIJA Y MÓVIL

Recepción

Tlf. fija  Tlf. móvil 

## 5.2.- RADIO Y TELEVISIÓN

Recepción

Radio  TV 

## 5.3.- NTIC

Recepción

Internet Página web 

## 9.- RECOGIDA DE BASURAS

TOTAL

Tm/año  49Contenedores  5

## INSTALACIONES DE ELIMINACIÓN Y TRATAMIENTO DE RESIDUOS

TIPO

	Tm/año	Contenedores	Tm/año	Contenedores
No selectiv	47	3	Plástico	0
Papel	1	1	Pilas	0
Vidrio	1	1	Orgánica	0
			Otros	0

Vertedero (tipo)  0Capacidad m3  0

## 10.- INVENTARIO DE BIENES MUNICIPALES

Año última actualización

## OBSERVACIONES



### 1.- MUNICIPIO

<b>COD. INE</b>	19   000	
	<b>Población Residente INE</b>	171706
	<b>Superficie (km2.)</b>	41,4
	<b>Población estacional máx.</b>	308443
	<b>Densidad (hab/km2)</b>	23
<b>Planeamiento Urbanístico</b>		
<b>Viviendas</b>	132834	<b>Núcleos Urbanos</b> 460
<b>Plaza hoteleras:</b>	9507	<b>Altitud m.s.m.</b> 982



### 2.- RED DE CARRETERA

<b>Longitud Km.</b>	3926
<b>Estado carreteras (km.)</b>	
Bien	3161,1
Regular	489,4
A mejorar	275,5

### 3.- INFRAESTRUCTURA VIARIA

Total Infraestructura viaria	Estado viario (m)	Longitud (m)	Área (m2)
<b>Calles long. (m)</b> 2275491	Bueno	1024294	5381348
<b>Calles sup. (m2)</b> 11990849	Regular	795992	4190643
	A mejorar	384706	2040489
	No pavimentado	70499	378369
	Vivienda sin acceso pavimentado		229

### 4.- ALUMBRADO



Puntos de luz 71273

#### Deficit de alumbrado

Viviendas sin alumbrado:	493
Longitud sin alumbrado (m.):	27931

### 5.- ABASTECIMIENTO DE AGUA

#### Datos Generales

Número de captaciones	848
Tramo conducción (m.)	1125256
Numero de depósitos	986
Cap. depósitos (m3.)	322741
Nº de potabilizadoras	469

#### Red de Distribución

Longitud (m.)	1806331
Pérdidas de red (%)	21
Viviendas conectadas	132834
Viviendas no conectadas	0



Consumo invierno (m3/hab.)	40939
Consumo verano (m3/hab.)	288207
Fuentes publicas conectada	62
Fuentes publicas no conec.	245

### 6.- SANEAMIENTO Y DEPURACIÓN

#### Datos Generales

Colectores	708
Longitud colectores(m)	260561
Tramos de emisario (m)	175849
Puntos de Vertido	746
Depuradoras	96

#### Ramal de Saneamiento

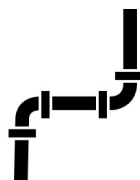
Longitud	1594041
Viviendas conectadas	132204
Viviendas no conectadas	630



#### Depuración

Capacidad (m3/año)	9191415
Porcentaje reciclado %	36

Caudal desaguado (m3/año)	19980619
Caudal tratado (m3/año)	7190963





## 7.- EQUIPAMIENTOS



	Nº Instal	Superficie
Instal. Deportivas	1102	1813134
C. Culturales	1063	311801
Centros Sanitarios	439	44109
Centros Asistenciales	133	277268
Centros Educativos	96	516703
Edificios Municipales	2121	441587
Parques-Jardines	1187	4309819
Prot.Civil-Bomberos	39	118334
Ferias-Mercado	10	97830
Cementerio	475	444540
Tanatorio	14	8175

### Instalaciones Deportivas

Fronton	336	Pistas deportivas	440
Piscina	83	Terrenos de juego	206
Otras inst. deportivas			36

### Centros Culturales

Teatro-Auditorio	15	C. Cultural	138
C.Social-Pensionista	671	Museo	54
Biblioteca-archivo	78	Otros	107

### Centros Sanitarios

Consultorio Local	391	Centro Salud/Otros	48
-------------------	-----	--------------------	----

### Centros Asistenciales

Guarderías	24	Residencia	36	Otros	73
------------	----	------------	----	-------	----

### Centros Educativos

Colegios	54	Instituto	30	Otros	12
----------	----	-----------	----	-------	----

## 8.- TELECOMUNICACIONES

### 5.1.- TELEFONÍA FIJA Y MÓVIL

Recepción

Tlf. fija  Tlf. móvil

### 5.2.- RADIO Y TELEVISIÓN

Recepción

Radio  TV

### 5.3.- NTIC

Recepción

Internet

Página web

## 9.- RECOGIDA DE BASURAS

TOTAL

Tm/año  109976

Contenedores  8748



INSTALACIONES DE ELIMINACIÓN  
Y TRATAMIENTO DE RESIDUOS

TIPO

	Tm/año	Contenedores	Tm/año	Contenedores	
No selectiv	81996	6040	Plástico	947	409
Papel	1797	817	Pilas	8	7
Vidrio	1618	567	Orgánica	13337	716
			Otros	10273	192

Vertedero (tipo)  79

Capacidad m3  6963290

## 10.- INVENTARIO DE BIENES MUNICIPALES

Año última actualización

## OBSERVACIONES



## ► 9.- BIBLIOGRAFIA BASICA de la EIEL

- BOSQUE SENDRA, J. Y ZAMORA LUDOVIC, H. (2002).** “Visualización Geográfica y nuevas Cartografías”, *GeoFocus*, 2, p. 61-77. Brenner, N. et al. (2011) “¿Y después de la neoliberalización? Estrategias metodológicas para la investigación de las transformaciones regulatorias contemporáneas”. *Urban*, 1, p. 21-39
- CALVO PALACIOS, J.L. (2007):** “Las infraestructuras en el desarrollo rural”. Investigación aplicada al desarrollo de territorios rurales frágiles (coord. por Pascual Rubio Terrado, María Alexia Sanz Hernández). Zaragoza. Universidad de Zaragoza, Prensas Universitarias de Zaragoza. p. 169-180.
- CALVO PALACIOS, J.L.; PUEYO CAMPOS Y TRICAS LAMANA, F. (2002).** Instrumentos de gestión territorial para la toma de decisiones en el medio local. Sevilla. Consejería de Gobernación. Junta de Andalucía. 209 p.
- CALVO PALACIOS, J.L.; PUEYO CAMPOS, Á.; JOVER YUSTE, J.M. Y ZÚÑIGA ANTÓN, M. (2008):** “Les nouveaux bassins de vie de la société espagnole a l’aube du XXIe siècle”. *Sud-Ouest Européen*, 26, p. 89-110
- CORREDOR, R. (2009)** “Integración de la Encuesta de Infraestructuras y Equipamientos Locales (EIEL) en la Infraestructura de Datos Espaciales del Gobierno de La Rioja (IDERioja)”. VI JIDE8 2009. Murcia. ☐
- DODGE, M.; KITCHIN, R.; PERKINS, R. (2011).** *The Map Reader. Theories of Mapping Practice and Cartographic Representation.* Chichester. WileyBlackwell, 478 p.
- FERNÁNDEZ, F. (2001).** “Infraestructuras y equipamientos en el mundo rural”. Lecciones de desarrollo rural : una aproximación formativa desde y para Castilla-La Mancha (coord. por Julio Plaza Tabasco, Félix Pillet Capdepón), p. 387-398
- GONZÁLEZ, P.A., LORENZO, M. LUACES, M.R., TRILLO, D., FARIÑA, V., LAMAS J.I., PÉREZ-URRIA, I. (2008),** "GisEIEL, la aplicación SIG de explotación de la EIEL de A Coruña". Actas de las 4ª Jornadas Internacionales de gvSIG. Valencia. ☐
- MARTÍNEZ, M.T. (2009),** "Modelo de Datos Geoespacial de la Diputación Provincial de Málaga". Presentación Jornada de Formación FEMP "El Modelo Espacial como Soporte de Datos en la Encuesta de Infraestructuras y Equipamientos Locales (EIEL)", Madrid.
- NUÑEZ, J.M. (2009),** "El Sistema de Información Local de la provincia de Sevilla. Planteamientos metodológicos". Presentación Jornada de Formación FEMP "El Modelo Espacial como Soporte de Datos en la Encuesta de Infraestructuras y Equipamientos Locales (EIEL)", Madrid. ☐

- PUEYO CAMPOS Á., (1994):** Utilización de cartografía para el análisis y diagnóstico de la localización de equipamientos. Tesis doctoral. Zaragoza. Ed. Publicaciones de la Universidad de Zaragoza, 800 p.
- RAIN, D. (2010).** Manual de infraestructura geoespacial en apoyo de actividades censales. Estudios de Métodos Serie F, No. 103. Nueva York. Departamento de Asuntos Económicos y Sociales de las Naciones Unidas. División de Estadística. 282 p.
- REQUES VELASCO, P. (2003):** “Acciones de política territorial: la localización de servicios y equipamientos públicos en espacios rurales en proceso de despoblación”. Despoblación y ordenación del territorio (coord. por Severino Escolano Utrilla, Juan de la Riva Fernández). Zaragoza. Institución Fernando El Católico, p. 135-160
- STEWART, A.; WEGENER, M. (2000).** Spatial Models and GIS. New potential and New Models. GISDATA Series, Vol. 7. London. Taylor & Francis. 279 p. Universidad de Zaragoza
- TORRES, J. (2009),** "Idejaen: una herramienta para el mantenimiento continuo de la EIEL y su difusión en Internet". Presentación Jornada de Formación FEMP "El Modelo Espacial como Soporte de Datos en la Encuesta de Infraestructuras y Equipamientos Locales (EIEL)", Madrid.
- TRICAS LAMANA, F (2008).** Cartografía de indicadores de infraestructuras y equipamientos locales. Zaragoza. Universidad de Zaragoza, Prensas Universitarias de Zaragoza, 103 p.
- TRICAS LAMANA, F. Y PUEYO CAMPOS, Á. (2003).** “Implantación de los sistemas de información territorial. Análisis de las áreas de gestión de los sistemas de información territorial. Algunas referencias de implantación en el mundo rural”. Jornadas de planificación estratégica del territorio y el desarrollo de los espacios rurales. Madrid. Federación Española de Municipios y Provincias (CD)
- VARELA, A., MARTÍNEZ, G., DÍAZ, D., EIRÍS, A., VARELA J.I. (2007),** "Aplicación de los Sistemas de Información Geográfica para la gestión de las infraestructuras territoriales mediante la Encuesta sobre Infraestructuras y Equipamiento Local (EIEL)". V Congreso Nacional de Ingeniería Civil. Sevilla.
- VARELA, A., MARTÍNEZ, G., VARELA J.I., EIRÍS, A. (2009),** "Adaptación de SIG Libre para la mejora de rendimiento de tareas cartográficas". III Jornadas de SIG Libre. Girona.
- VARELA, A., MARCOTE, E., GARABOA, X., MARTINEZ G., VARELA, J.I, ESTEVEZ, J., SANXIAO, P. (2009),** "Desarrollo de un SIG libre corporativo en la Diputación de Pontevedra". Actas de las II Jornadas de Software Aberto para SIG, Évora.
- VARGAS VARGAS, M. Y MONDÉJAR JIMÉNEZ, J.A. (2006).** “Análisis de la inversión de los Fondos Europeos para el Desarrollo Rural en Castilla-La Mancha”. Clm.economía: Revista económica de Castilla - La Mancha, p. 189-238
- ZÚÑIGA ANTÓN, M. (2009).** Propuesta cartográfica para la representación y análisis de la variable población mediante Sistemas de Información Geográfica: el caso español. Zaragoza, Universidad de Zaragoza. 626 p.



